

高瀬堰

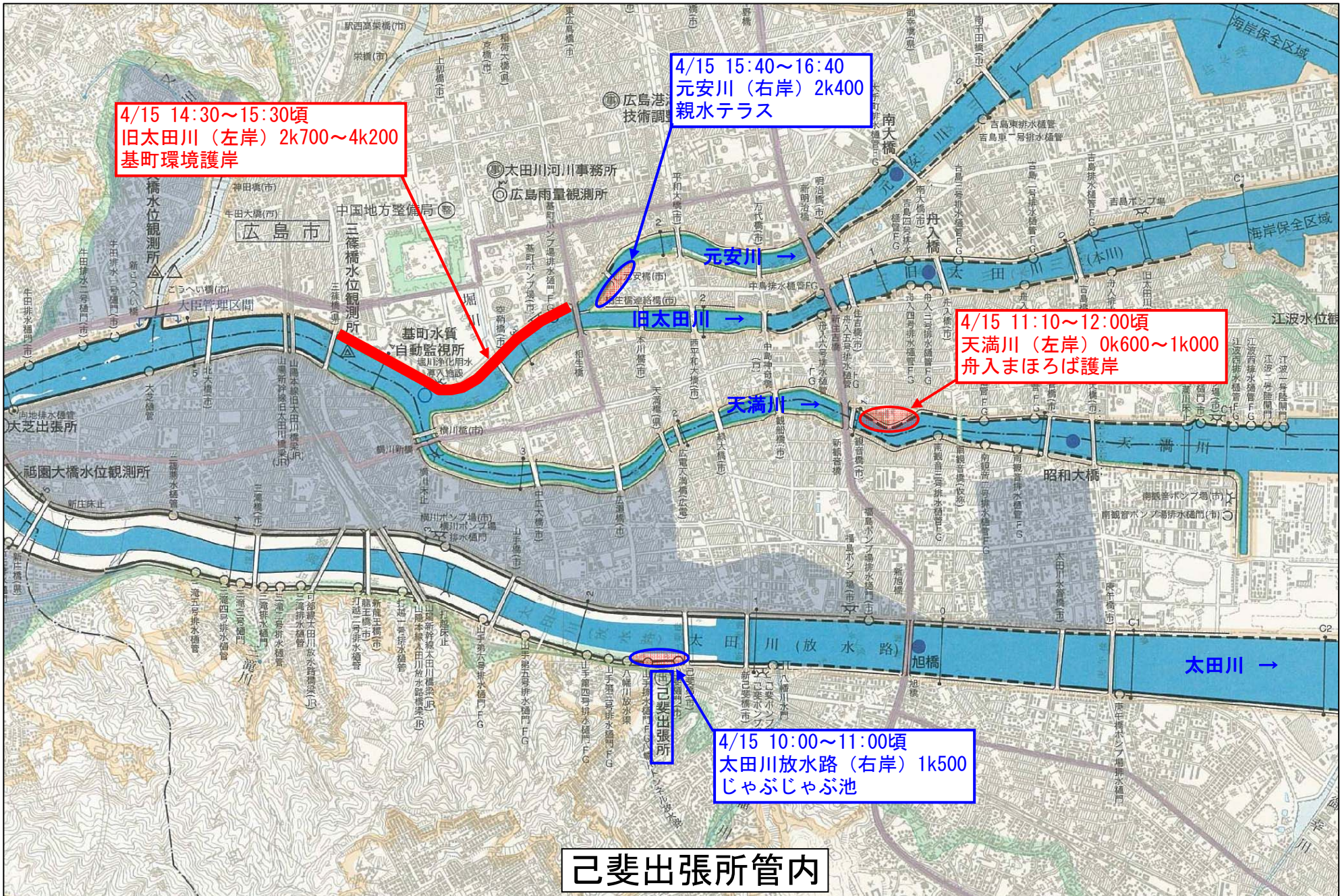
4/15 14:30~15:30頃  
旧太田川（左岸）2k700~4k200  
基町環境護岸

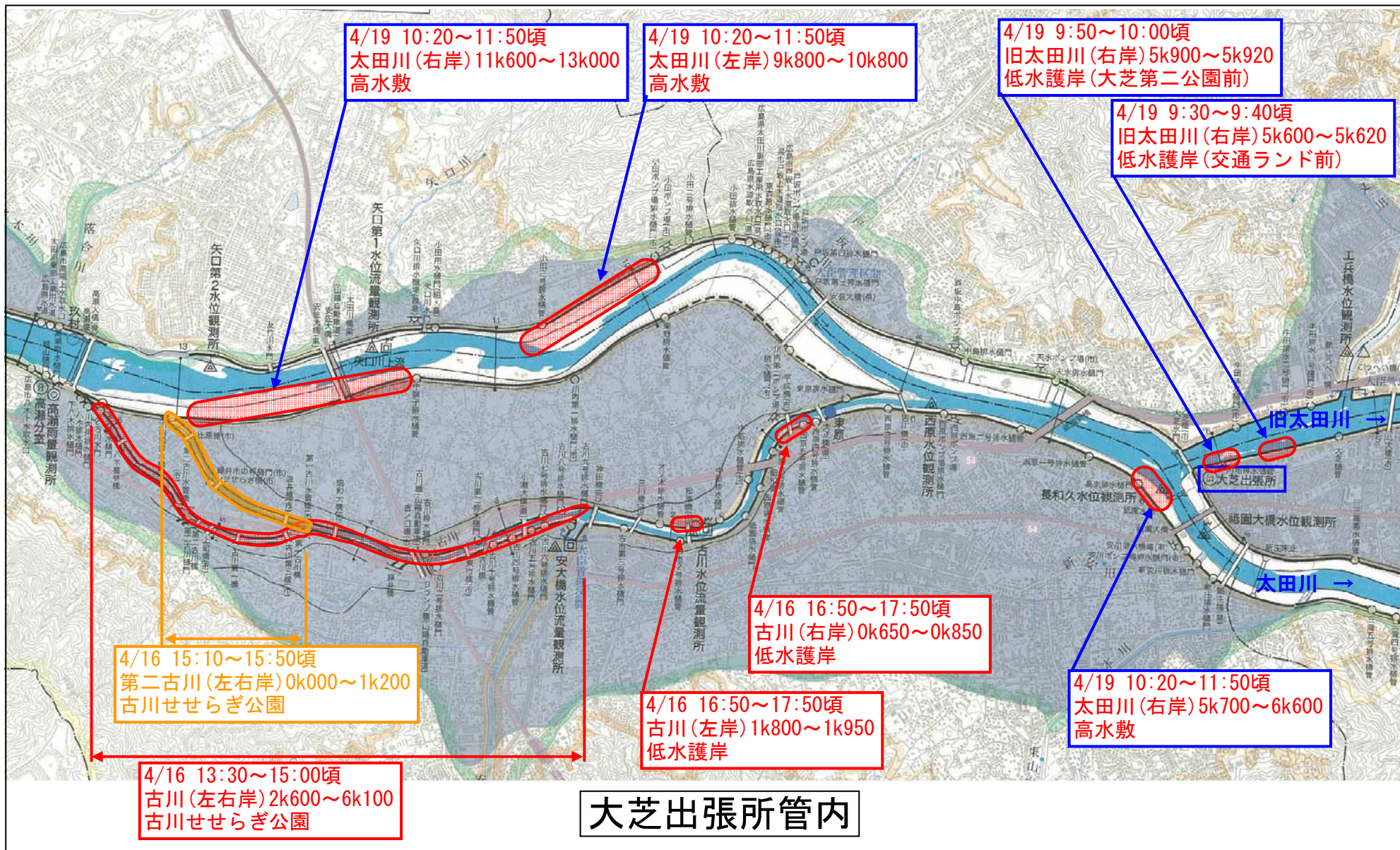
4/15 15:40~16:40  
元安川（右岸）2k400  
親水テラス

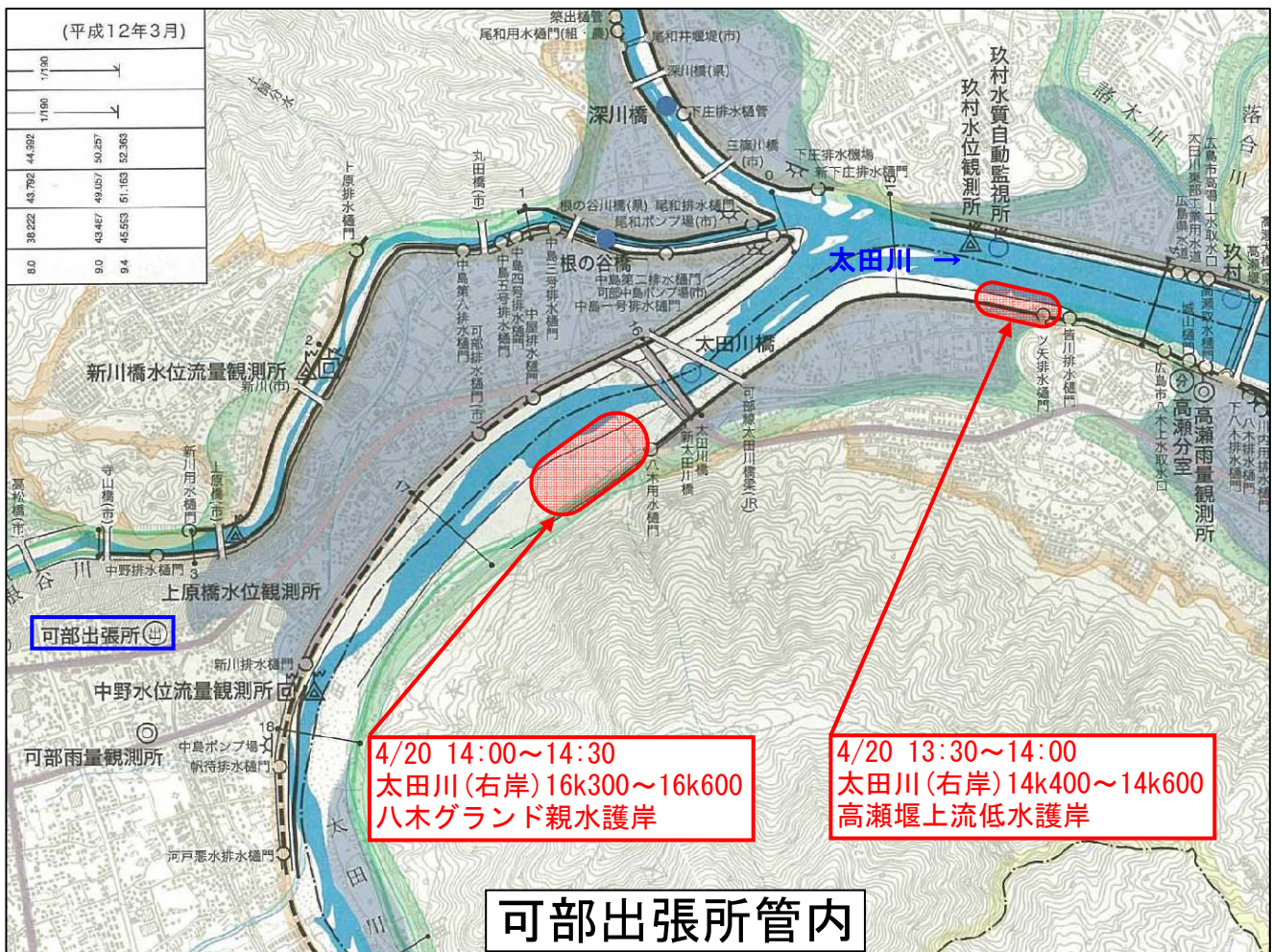
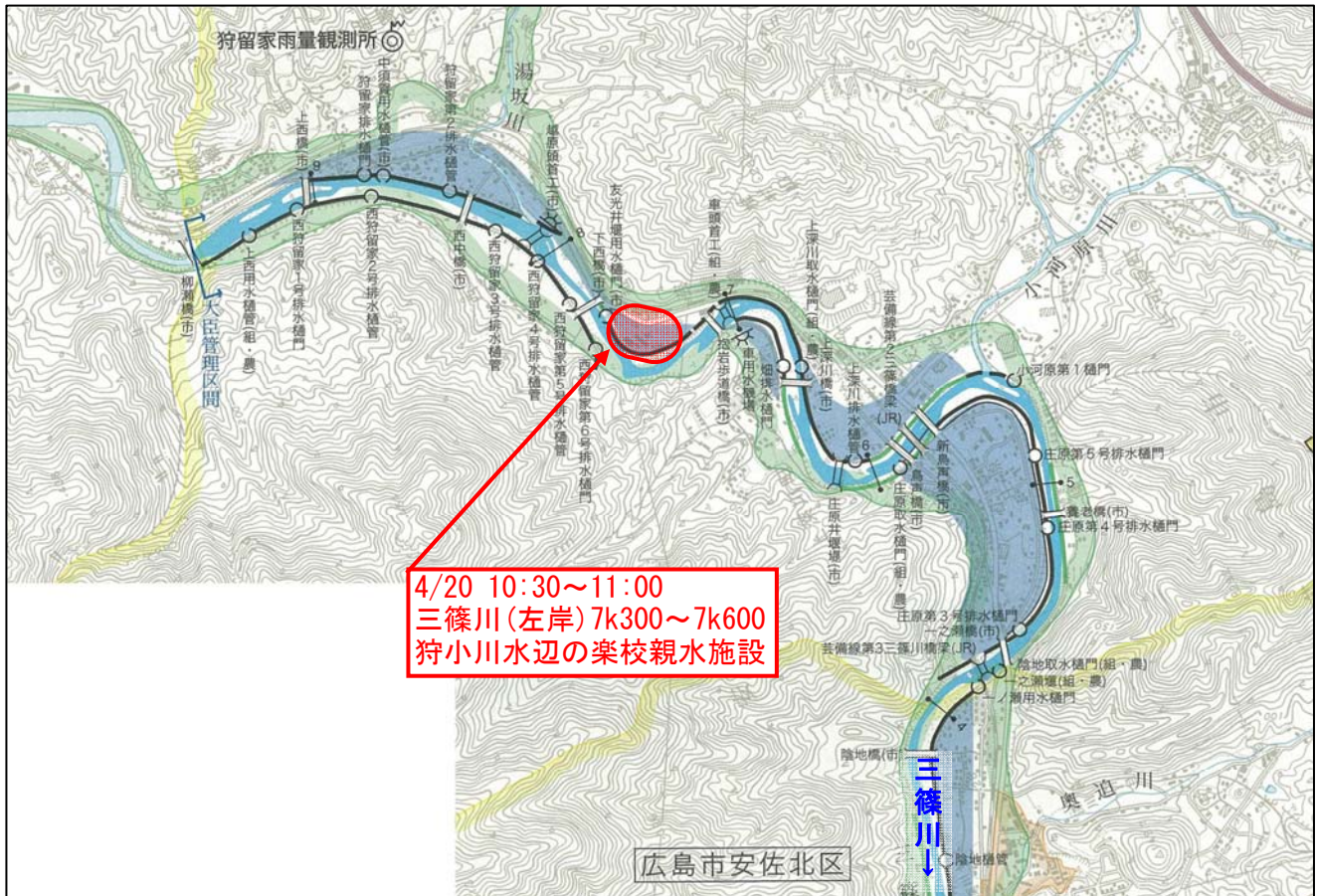
4/15 11:10~12:00頃  
天満川（左岸）0k600~1k000  
舟入まほろば護岸

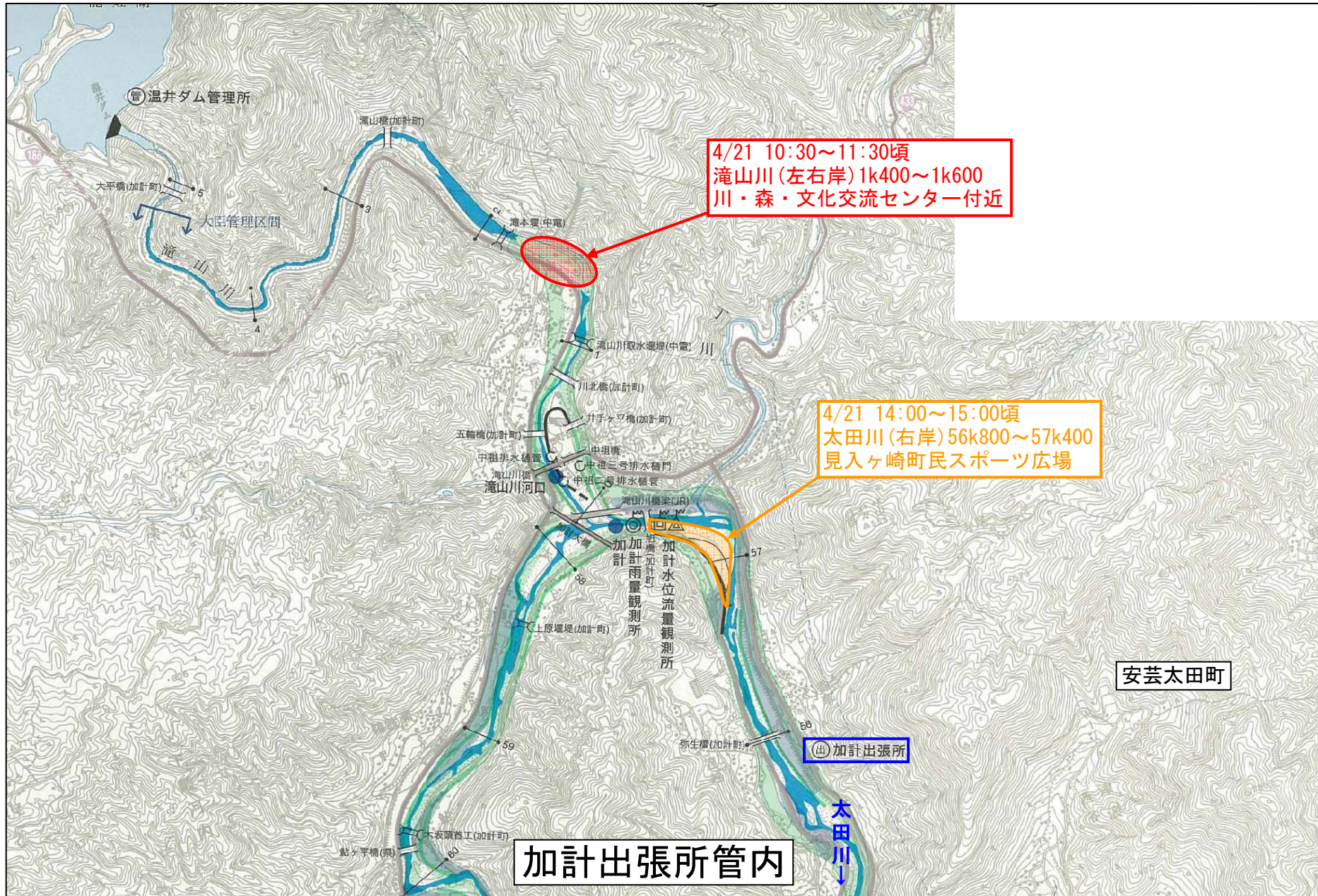
4/15 10:00~11:00頃  
太田川放水路（右岸）1k500  
じゃぶじゃぶ池

己斐出張所管内









4/21 10:30~11:30頃  
滝山川(左右岸)1k400~1k600  
川・森・文化交流センター付近

4/21 14:00~15:00頃  
太田川(右岸)56k800~57k400  
見入ヶ崎町民スポーツ広場

安芸太田町

加計出張所

加計出張所管内

太田川

温井ダム管理所

大平橋(加計町)  
大邑管理区間

滝山橋(加計町)

滝本堰(中電)

滝山川取水堰(中電)

川北橋(加計町)

井手ヶ平橋(加計町)

五輪橋(加計町)

中組排水樋管

中組橋

中組二号排水樋門

滝山川橋

中組二号排水樋管

滝山川河口

滝山川橋梁(R)

加計雨量観測所  
加計水位流量観測所

上原堰(加計町)

弥生橋(加計町)

鮎ヶ平橋(興)

木衣頭首工(加計町)



