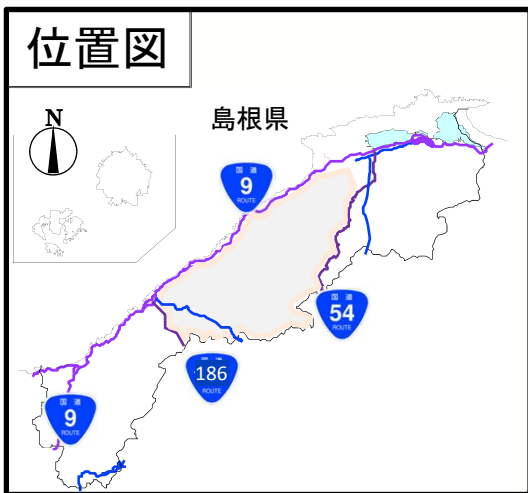
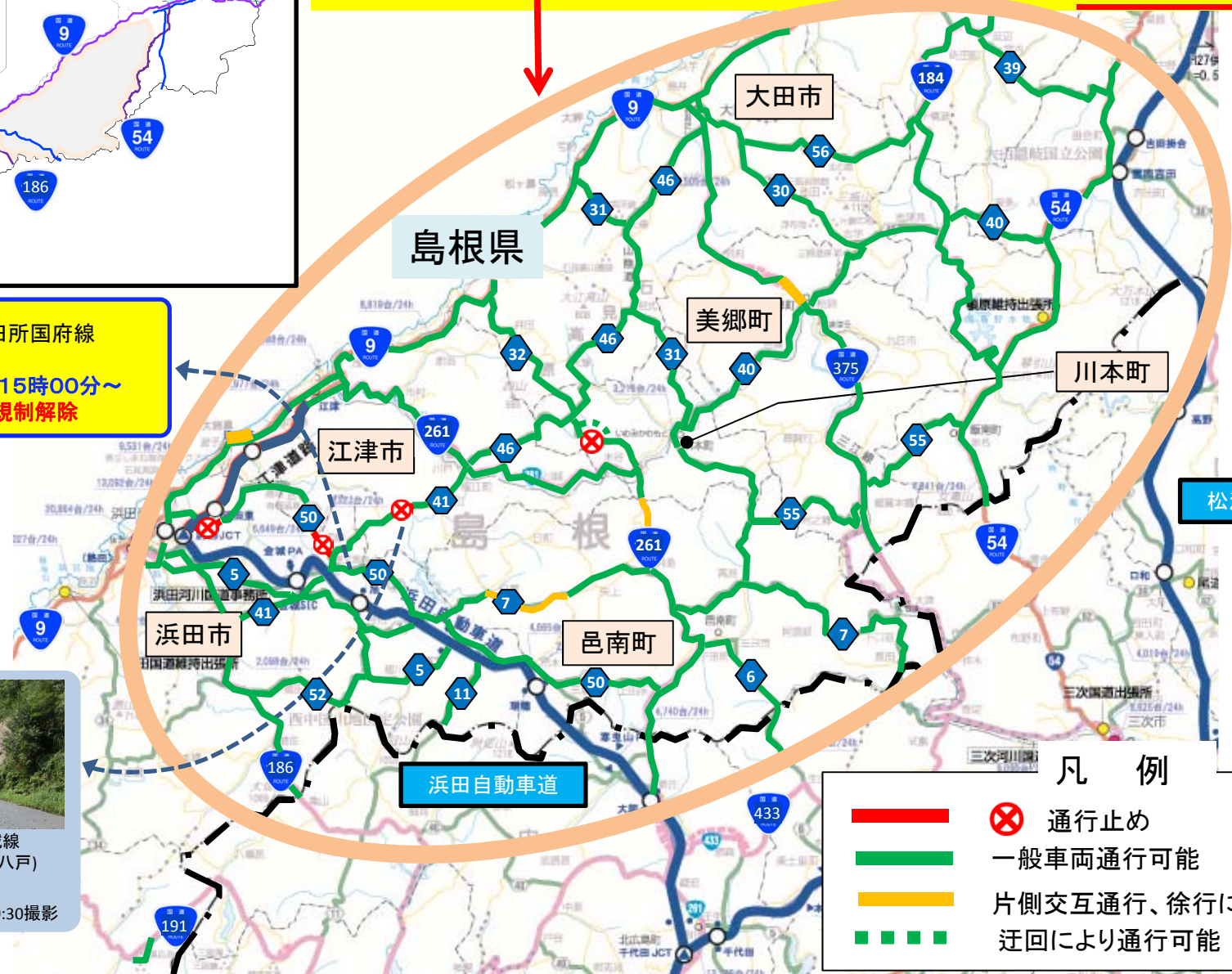


島根県被災地区通行可能道路マップ(平成25年8月24日豪雨) 平成25年8月28日 17:00時点



●現時点で、通行可能が判明しているものを表示(一部迂回路や通行困難な区間があります)
●復旧作業、気象状況などにより通行できない場合があります
●島根県内の国道9号・54・186号に囲まれた範囲の通行可能な主要地方道、国道を表示

(主)田所国府線
8月27日 15時00分～
通行規制解除



松江自動車道

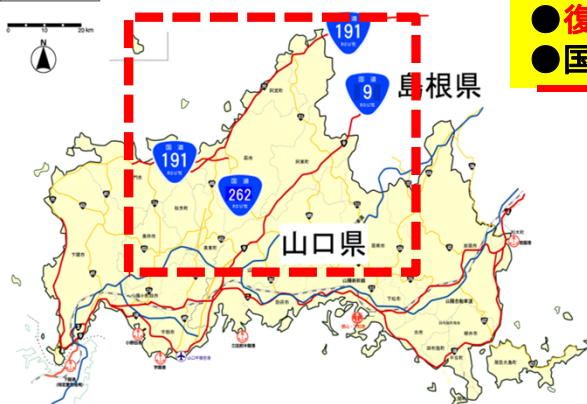
浜田自動車道

凡例	
	通行止め
	一般車両通行可能
	片側交互通行、徐行により通行可能
	迂回により通行可能

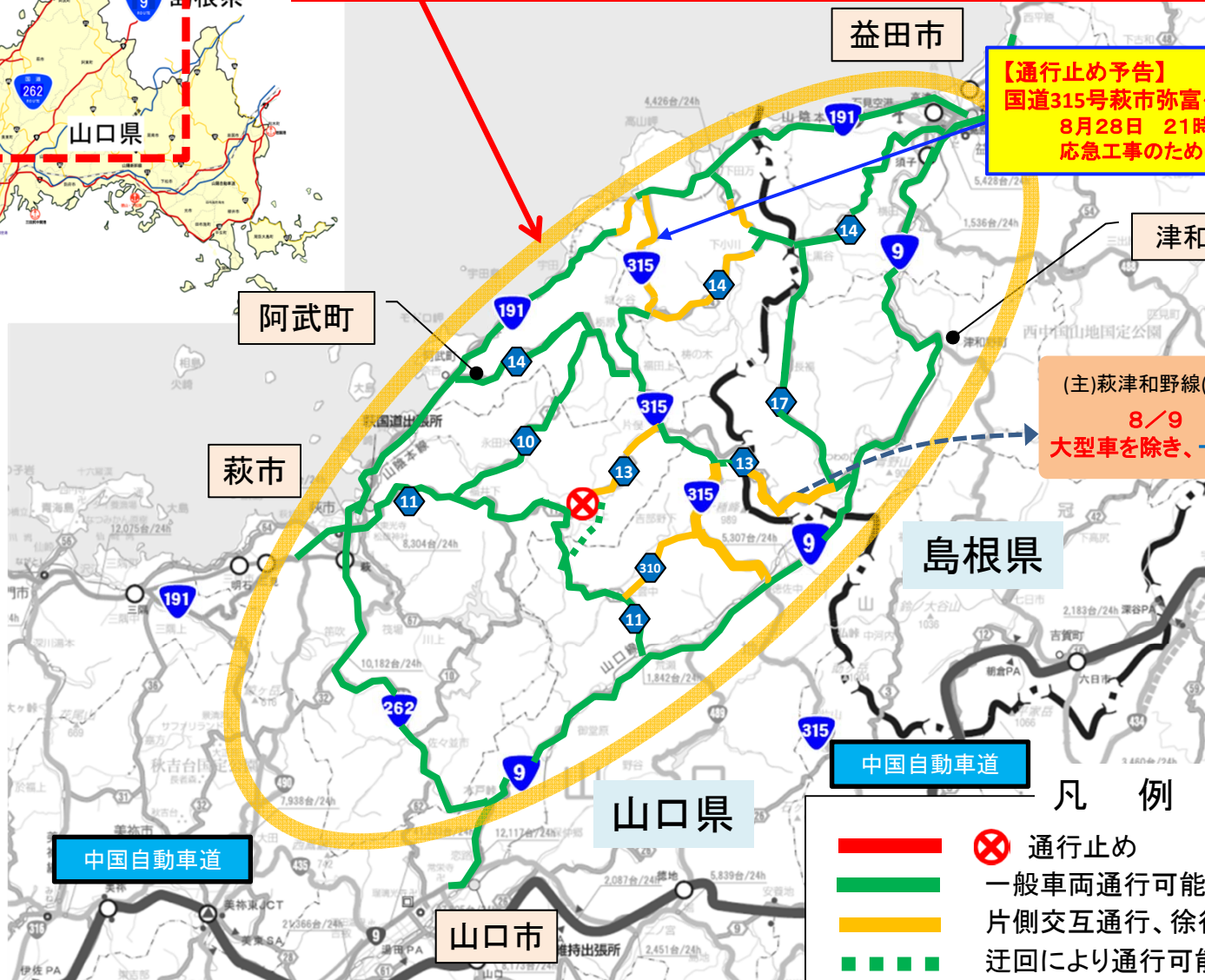
山口・島根 被災地区通行可能道路マップ

平成25年8月 26日 12:00時点

位置図



- 現時点で、通行可能が判明しているものを表示(一部迂回路や通行困難な区間があります)
- 復旧作業、気象状況などにより通行できない場合があります
- 国道9号・191号・262号に囲まれた範囲の通行可能な主要地方道、国道を表示



【通行止め予告】
 国道315号萩市弥富～須佐
 8月28日 21時～29日 5時
 応急工事のため

(主)萩津和野線(津和野町高峯)
 8/9 15:00～
 大型車を除き、一般車通行可能

中国自動車道

中国自動車道

凡例

- 通行止め
- 一般車両通行可能
- 片側交互通行、徐行により通行可能
- 迂回により通行可能