

平成25年8月24日豪雨による中国地整管内の主な被災箇所(河川)

平成25年8月29日 16:00現在

○直轄管理河川: 江の川を巡視の結果、被害が無いことを確認。
 ごうつし はまだし ますだし おおだし おおちぐん おおなんちよう
 ○島根県: 江津市、浜田市、益田市、大田市、邑智郡邑南町で浸水被害発生。詳細調査中。江津市有福温泉では床上浸水10戸、床下浸水20戸程度との情報。詳細は確認中。
 ごうつし ありふく
 江津市川平地区では床上浸水1戸、床下浸水7戸程度との情報。詳細は確認中。
 おおちぐん かわもとちよう にごりかわ さんこうせん にごりかわ おくだにがわ すいじりがわ うやがわ
 邑智郡川本町江の川水系濁川でJR三江線橋脚流出。濁川、奥谷川、水尻川、敬川で護岸等が崩落。



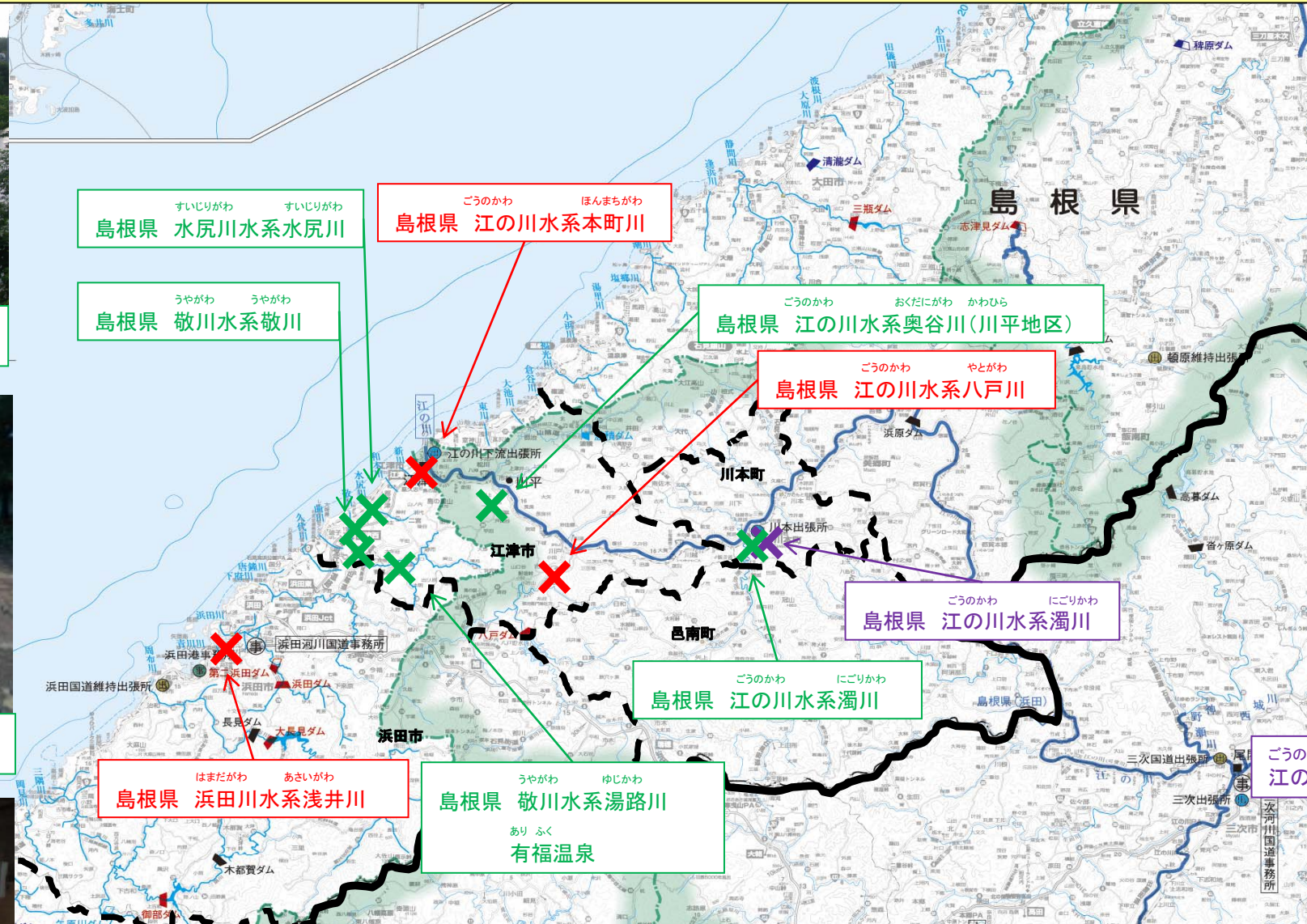
水尻川水系水尻川(応急復旧完成)



敬川水系敬川(応急復旧状況)



湯路川水系湯路川(有福地区)



〈凡例〉
 × : 河川関係浸水被害
 × : 河川管理施設被害
 × : JR関係被害



江の川水系奥谷川



江の川水系濁川(JR三江線橋脚流出)



江の川水系濁川(護岸にシート張完了)

■都道府県管理河川: 一般被害状況 8月29日 16:00現在

都道府県	水系	河川	市町村	浸水家屋数				田畑等浸水	被害状況
				床上(戸)	床下(戸)	全壊(戸)	半壊(戸)		
島根県	浜田川	浅井川	浜田市	73	104	2	0	詳細調査中	
島根県			益田市	13	72			詳細調査中	
島根県			大田市		1			詳細調査中	
島根県	江の川	八戸川 本町川 敬川	江津市	102	239	3	2	詳細調査中	
島根県			邑南町	11	56		2	詳細調査中	

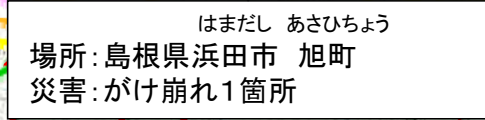
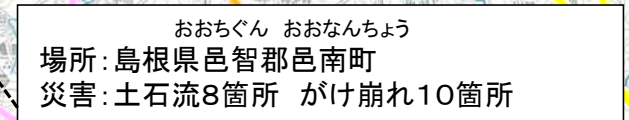
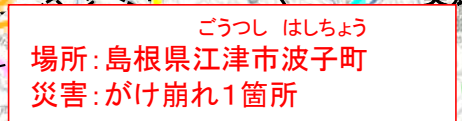
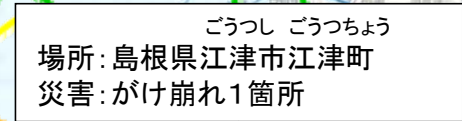
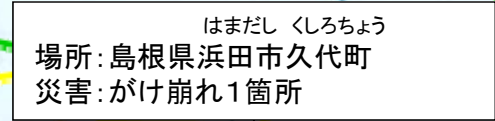
■都道府県管理河川: 河川管理施設等被害状況 8月29日 16:00現在

都道府県	水系	河川	市町村	地点	被害状況	数量(約)	対策状況
島根県	江の川	濁川	川本町	右岸	護岸崩落	170	詳細調査中 ブルーシートによるシート張り完了 24日(17:00)
島根県	江の川	濁川	川本町	右岸	JR橋脚流出	1基	許可工作物
島根県	敬川	敬川	江津市敬川町	右岸	法面崩壊	200	大型土のう積による応急復旧、25日15時完了
島根県	敬川	敬川	江津市敬川町	左岸	護岸倒壊	300	
島根県	水尻川	水尻川	江津市都野津町	左岸	護岸倒壊	150	大型土のう積により応急復旧、25日18:30完了。
島根県	水尻川	水尻川	江津市都野津町	右岸	護岸倒壊	45	大型土のう積により応急復旧、25日12時完了。
島根県	江の川	奥谷川	江津市川平町	右岸	法面洗掘	60	詳細調査中
島根県	江の川	奥谷川	江津市川平町	右岸	法面洗掘	100	詳細調査中

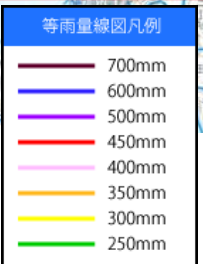
※上記被害が河川に関わるものかどうかは不明

平成25年8月24日豪雨による中国地整管内の主な被災箇所(砂防)

ごうつ はまだ おおち おおなん
○島根県江津市、浜田市、邑智郡邑南町で土石流8箇所、がけ崩れ16箇所を確認。現在、詳細調査中。



雨量統計期間(レーダー雨量による)
 平成25年8月23日13:00
 ~平成25年8月25日10:00



土砂災害関係災害箇所数

		土石流	がけ崩れ	計
島根県	江津市	0	3(+1)	3(+1)
	浜田市	0	3	3
	邑智郡邑南町	8	10	18
島根県計		8	16(+1)	24(+1)

