

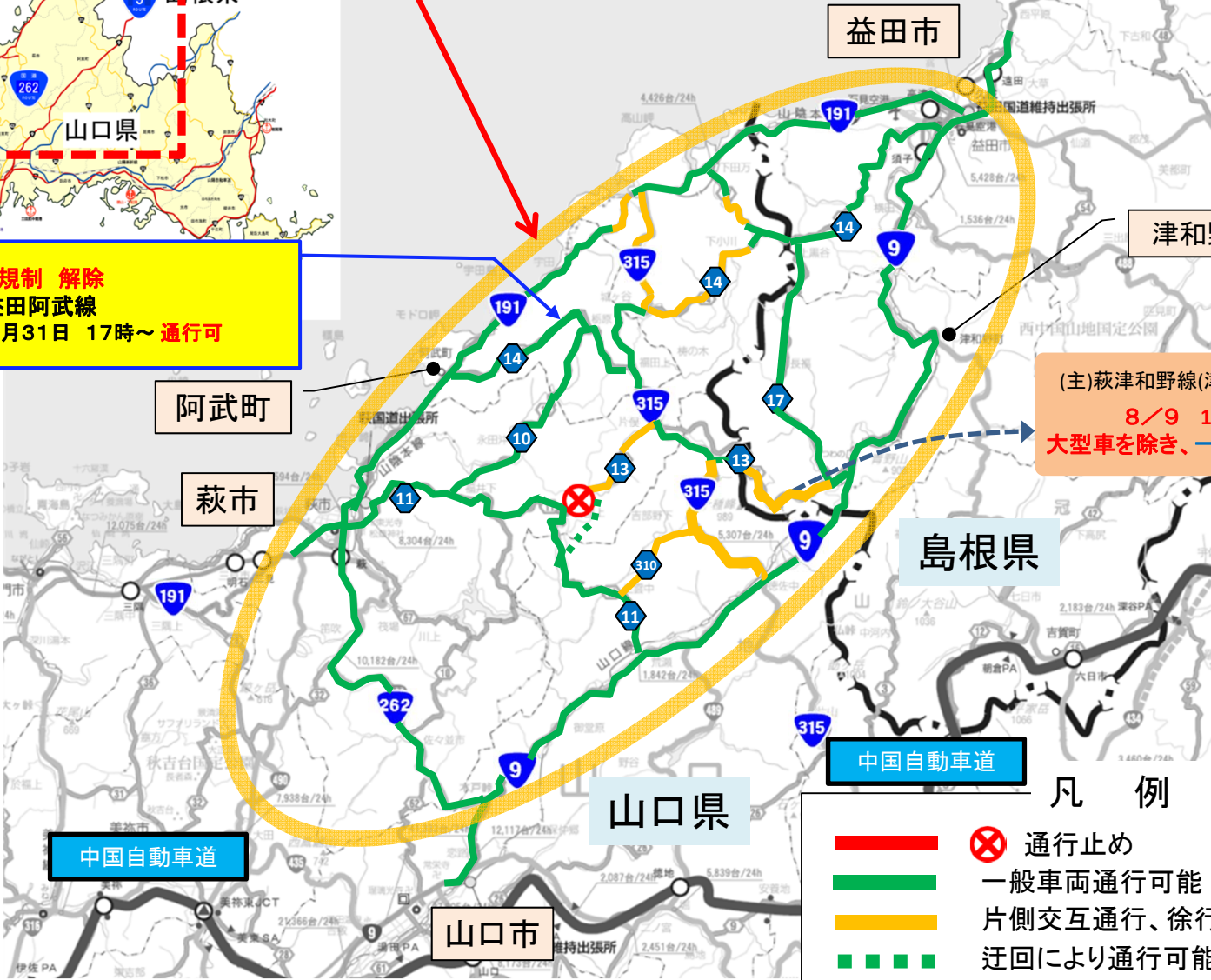
山口・島根 被災地区通行可能道路マップ(平成25年7月28日豪雨) 平成25年8月 31日 17:00時点

位置図



- 現時点で、通行可能が判明しているものを表示(一部迂回路や通行困難な区間があります)
- 復旧作業、気象状況などにより通行できない場合があります
- 国道9号・191号・262号に囲まれた範囲の通行可能な主要地方道、国道を表示

事前通行規制 解除
 (主)益田阿武線
 8月31日 17時~ 通行可



(主)萩津和野線(津和野町高峯)
 8/9 15:00~
 大型車を除き、一般車通行可能

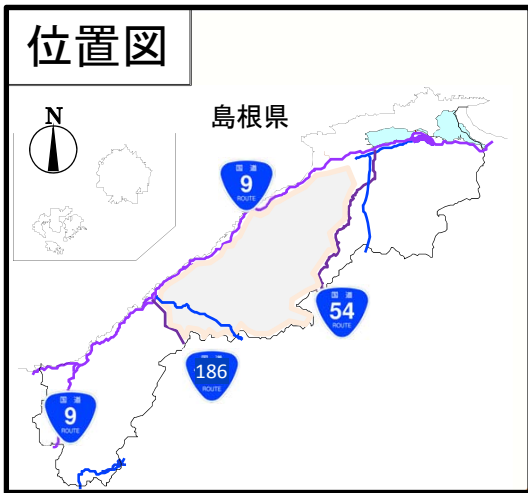
中国自動車道

中国自動車道

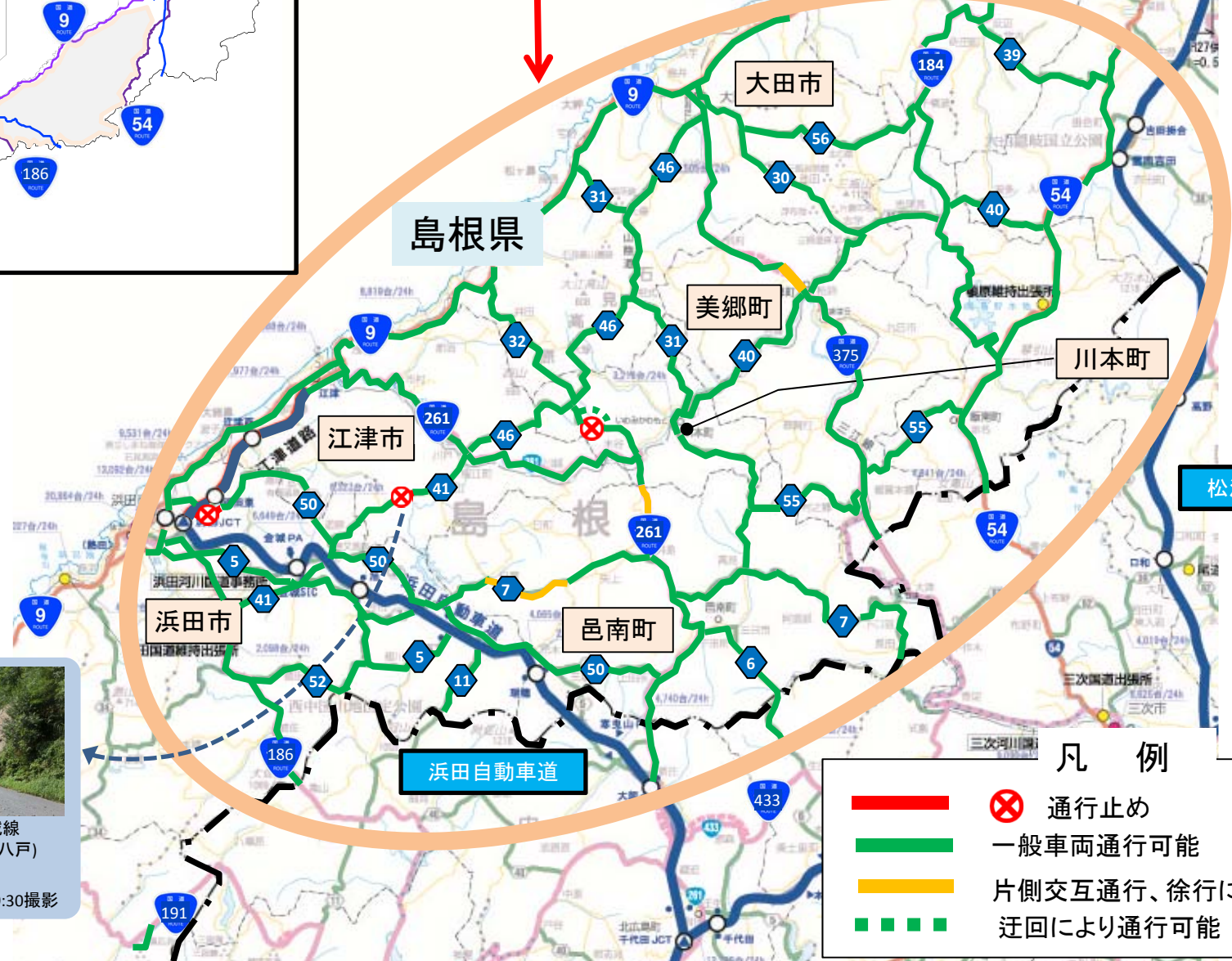
凡例

- 通行止め
- 一般車両通行可能
- 片側交互通行、徐行により通行可能
- 迂回により通行可能

島根県被災地区通行可能道路マップ(平成25年8月24日豪雨) 平成25年8月31日 13:00時点



- 現時点で、通行可能が判明しているものを表示(一部迂回路や通行困難な区間があります)
- 復旧作業、気象状況などにより通行できない場合があります
- 島根県内の国道9号・54・186号に囲まれた範囲の通行可能な主要地方道、国道を表示



松江自動車道

浜田自動車道

凡 例	
	通行止め
	一般車両通行可能
	片側交互通行、徐行により通行可能
	迂回により通行可能