

○直轄管理河川: 江の川を巡視の結果、被害が無いことを確認。
 ごうつし はまだし ますだし おおだし おおちぐん おおなんちよう
 ごうつし ありふく

○島根県: 江津市、浜田市、益田市、大田市、邑智郡邑南町で浸水被害発生。詳細調査中。江津市有福温泉では床上浸水10戸、床下浸水20戸程度との情報。詳細は確認中。
 ごうつし かわひら
 江津市川平地区では床上浸水1戸、床下浸水7戸程度との情報。詳細は確認中。
 おおちぐん かわもとちよう にごりかわ さんこうせん にごりかわ おくだにがわ すいじりがわ うやがわ
 邑智郡川本町江の川水系濁川でJR三江線橋脚流出。濁川、奥谷川、水尻川、敬川で護岸等が崩落。



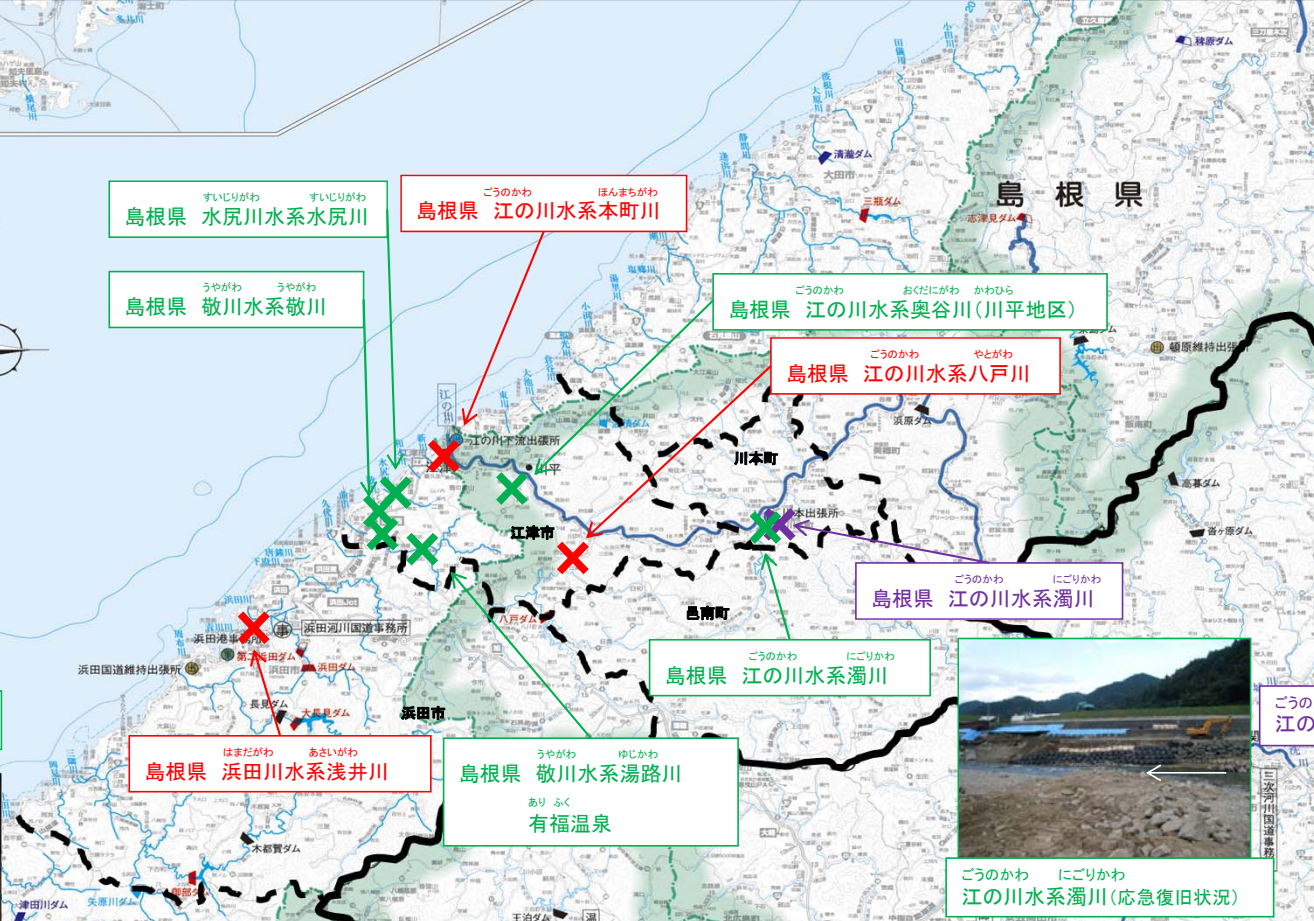
水尻川水系水尻川(応急復旧完成)



敬川水系敬川(応急復旧状況)



湯路川水系湯路川(有福地区)



〈凡例〉
 ✖ : 河川関係浸水被害
 ✕ : 河川管理施設被害
 ✖ : JR関係被害



江の川水系奥谷川



江の川水系濁川(JR三江線橋脚流出)



江の川水系濁川(護岸にシート張完了)

■都道府県管理河川: 一般被害状況 9月3日 18:00現在


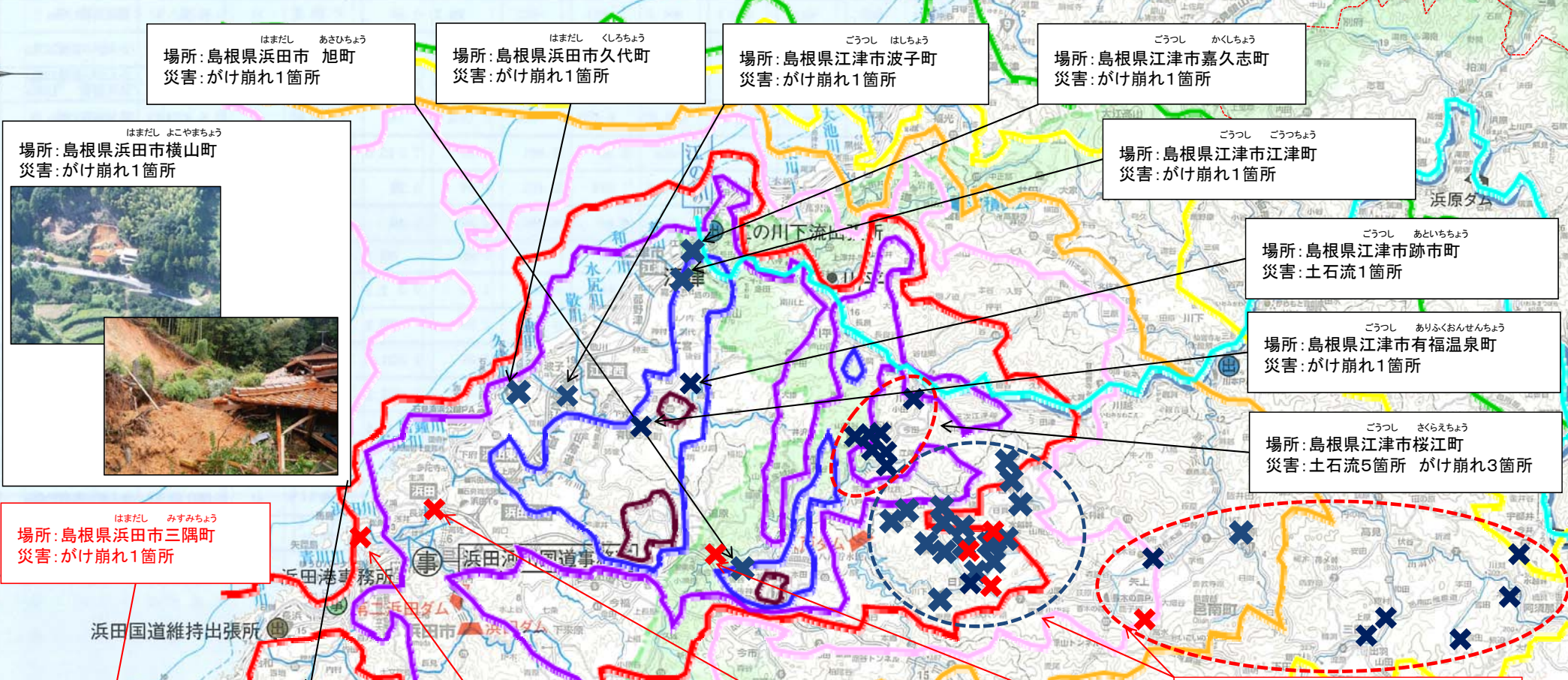
都道府県	水系	河川	市町村	浸水家屋数		家屋損壊数		田畑等浸水		被害状況
				床上(戸)	床下(戸)	全壊(戸)	半壊(戸)	原因	面積(約)ha	
島根県	浜田川	浅井川	浜田市	33	181	4	4			詳細調査中
島根県			益田市	15	81					詳細調査中
島根県			大田市	1						詳細調査中
島根県	江の川	八戸川 本町川 歌川	江津市	139	270	3	3			詳細調査中
島根県			邑智町	11	68		2			詳細調査中

■都道府県管理河川: 河川管理施設等被害状況 9月3日 16:00現在

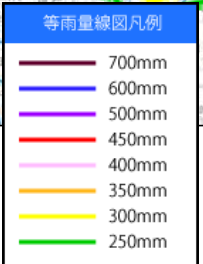
都道府県	水系	河川	市町村	地点	左岸	右岸	KP	被害状況	被害量(約)m	対策状況
島根県	江の川	濁川	川本町	右岸	0k300	護岸崩落		170		詳細調査中 ブルーシートによるシート張り完了。24日(17:00)浸透した土砂を撤去し、大型土のうによる応急復旧中
島根県	江の川	濁川	川本町	右岸	0k300	JR橋脚流出		1基		許可工事
島根県	敬川	敬川	江津市 敬川町	右岸	1k500	法面崩壊		200		大型土のうによる応急復旧。25日15時完了
島根県	敬川	敬川	江津市 敬川町	左岸	1k100	護岸崩壊		300		
島根県	水尻川	水尻川	邑智郡 邑智町	左岸	0k700	護岸崩壊		150		大型土のうによる応急復旧。25日18:30完了。
島根県	水尻川	水尻川	江津市 川平町	右岸	1k300	護岸崩壊		45		大型土のうによる応急復旧。25日12時完了。
島根県	江の川	奥谷川	江津市 川平町	右岸	0k400	法面崩壊		60		詳細調査中
島根県	江の川	奥谷川	江津市 川平町	右岸	0k700	法面崩壊		100		詳細調査中

※上記被害が河川に関わるものかどうかは不明

ごうつ はまだ おおち おおなん
○島根県江津市、浜田市、邑智郡邑南町で土石流19箇所、がけ崩れ30箇所を確認。現在、詳細調査中。



雨量統計期間(レーダー雨量による)
 平成25年8月23日13:00
 ~平成25年8月25日10:00



土石災害関係災害箇所数 赤字は平成25年9月3日時点からの変更箇所

		土石流	がけ崩れ	計
島根県	江津市	6	7	13
	浜田市	0	7(+4)	7(+4)
	邑南町	13(+4)	16	29(+4)
島根県計		19(+4)	30(+4)	49(+8)