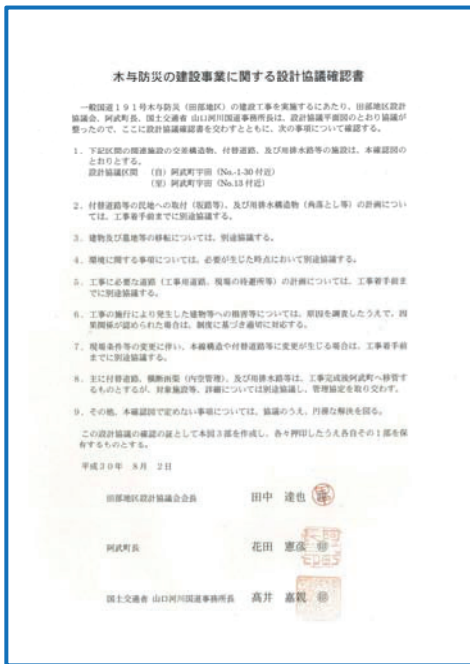


木与防災の設計協議確認書(本線)の締結

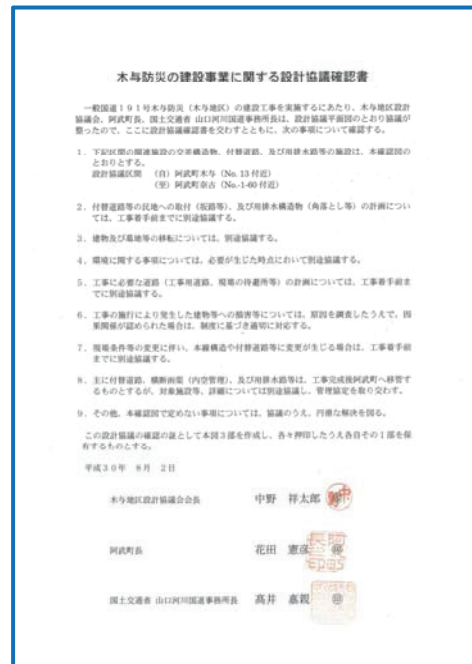
一般国道191号木与防災については、本線の設計について皆様と協議してまいりました。

この度、田部地区・木与地区の2地区において、平成30年7月17日・24日に皆様と協議した内容を反映した設計図面により皆様の代表者(設計協議会長)と阿武町、国土交通省山口河川国道事務所にて確認書を取り交わしました。

今後、工事用道路の設計につきましても本線同様に皆様と協議させていただきますので引き続きよろしくお願いいたします。



設計協議確認書の締結(田部地区)



設計協議確認書の締結(木与地区)



木与防災とは?

一般国道191号木与防災は、阿武郡阿武町宇田から阿武郡阿武町木与に至る延長約5.1kmの自動車専用道路です。一般国道191号の事前通行規制区間を回避した計画ルートとなることから、地域の安全・安心を確保した路線になります。また、山陰地方の高規格幹線道路(自動車専用道路)の一部を形成する道路として産業の活性化や観光振興の促進に寄与することが期待されます。



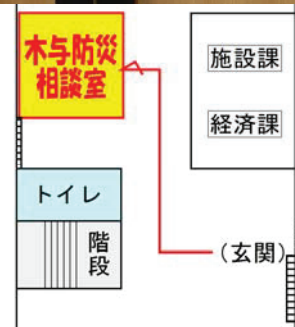
木と防災の相談室を設置

木と防災事業に関係する地元の方への相談室を開設いたしました。相談や気になることがある方はご遠慮なく相談室を利用して下さい。なお、対応については※事業推進支援業務受注者の「(株)シーエム・エンジニアリング」が行います。

※事業推進支援業務とは、道路事業の効率かつ確実な事業促進を図ることを目的とし、測量・調査・設計業務等に対する指導・調整、地元および関係行政機関等との協議、事業管理等の発注者支援を行う業務

道路ができるまで

1	平成29年4月事業化	
2	環境影響評価	平成30年3月調査終了
3	事業説明会	○第1回事業説明会 平成30年6月7日、8日実施 ○第2回事業説明会 平成29年12月13日、14日実施
4	測量・地質調査	概ね完了しました。 今後、追加調査を予定しています。
5	皆様と設計協議 (設計説明会)	○田部地区 平成30年1月17日実施 ○木与地区 平成30年1月19日実施
6	用地幅杭設置	○田部地区 平成30年3月より設置開始 ○木与地区 平成30年3月より設置開始
7	現地説明・境界確認 設計協議確認	○田部地区 平成30年8月2日確認書締結 ○木与地区 平成30年8月2日確認書締結
8	用地測量・物件調査	現在の段階
9	土地代や補償などを説明	関係者の皆様に用地の説明をします。
10	売買・補償成立	契約調印のうえ、登記事務と補償金の支払いをします。
11	工事説明・工事	工事の内容を皆様に説明し、工事を実施します。
12	完成・開通	



【場所・開設日時等】

場所 : 阿武町役場内(1階)
住所 : 阿武町大字奈古2636番地
電話番号 : 08388-2-3112
※相談室と伝えて下さい。
開設日 : 毎週火および木曜日
開設時間 : AM10:00~PM4:00
(現地説明等で不在の場合有り)
対応者 : (株)シーエム・エンジニアリング
(安藤)

用地測量・物件調査とは？

設計の修正をご了解いただいた後、お譲りいただく土地の境界を確認し、土地の測量を行ったり、移転していただく建物等の物件の調査を行います。

お問合せ先

<http://www.cgr.mlit.go.jp/saninseibu/>

国土交通省 山陰西部国道事務所 工務課
阿武町役場 施設課

0838 - 21 - 3926
08388 - 2 - 3112

※令和2年4月1日より、国土交通省の問い合わせ先は山口河川国道事務所から山陰西部国道事務所へ移行しました。