


# みんなでつくろう！ マイ・タイムライン<sup>®</sup>

～H30.7<sup>豪雨</sup>をふまえたヒント集～

名前 \_\_\_\_\_

家族で事前によく  
考えてみよう！



この台風の  
上陸するの  
かな？

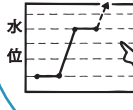
大雨の予報

情報収集



雨は  
大丈夫かな？

川の水位は  
上がってるかしら？



田んぼや水路の  
見回りは危険です。

情報収集

はんらんちゅういじょうほう  
氾濫注意情報

はんらんけいかいじょうほう  
氾濫警戒情報

けいかい  
警戒レベル3

こうれい者等避難

ひなん  
避難の準備

足元に注意だよ



おちついて！

はんらんきけんじょうほう  
氾濫危険情報

けいかい  
警戒レベル4

ひなんしじ  
避難指示

ひなん  
避難の実施



避難場所は  
ここだったよね！

はんらんけいせい  
氾濫発生情報

けいかい  
警戒レベル5

きんぎゅうあんぜんかくほ  
緊急安全確保

身の安全の確保

# 目次

こ う 目 目	ページ
 マイ・タイムラインを作成して安全に逃げよう！	1
 まずは自分で天気を確認してみよう！	2～3
 川の水位を自分で調べてみよう！	4～5
 避難に役立つ情報を確認してみよう！	6～7
 避難を開始するまでに準備しておこう！	8～9



# マイ・タイムラインを作成して安全に逃げよう！

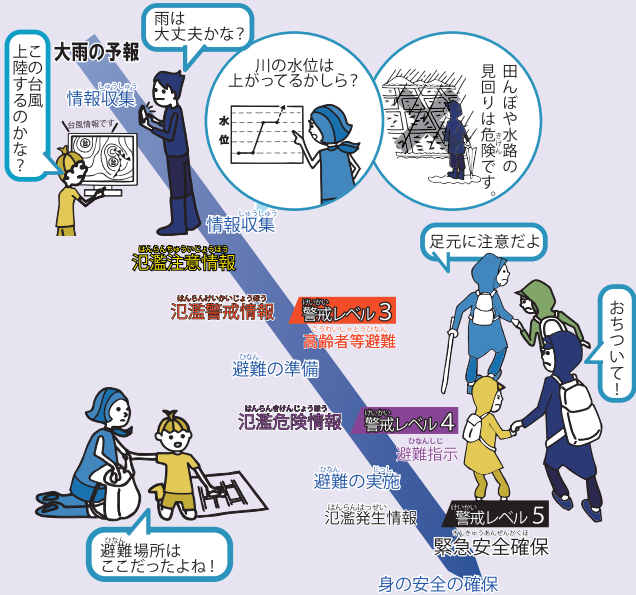
## ■マイ・タイムラインとは？

ひなんしじ  
避難指示などが発令されたとき、「自分だけは大丈夫<sup>だいじょうぶ</sup>」と思ったことはありませんか？

いざというときにあわてずに行動するために、いつ、何をするのかを整理しておきましょう。

それが、マイ・タイムラインです。

家族でよく話し合っ  
て、マイ・タイムラインを  
つくってみましょう。



## ■警戒レベルを正しく知ろう！！

防災情報は5段階<sup>だんかいは</sup>で表現。それぞれの状況<sup>じょうきょう</sup>にあわせて、適切なタイミングで避難を開始<sup>ひなん</sup>しましょう。

警戒レベル	新たな避難情報	
5	災害発生 又は切迫	きんきゅうあんぜんかくほ <b>緊急安全確保</b>
~~~~<警戒レベル4までに必ず避難！>~~~~		
4	災害の おそれ高い	ひなんしじ <b>避難指示</b>
3	災害の おそれあり	こうれいしゃとうひなん <b>高齢者等避難</b>
2	気象状況 悪化	大雨・洪水・高潮注意報 (気象庁)
1	今後気象状況 悪化のおそれ	早期注意情報 (気象庁)

※警戒レベル設定の詳細は、内閣府作成の資料等でご確認ください。

内閣府防災広報資料をもとに作成



# まずは自分で天気を確認してみよう！

日本の天気予報は、当たります。…先読みして、予定を立てよう！

## ■ 避難行動を判断する時の大事な情報

洪水時に必要な情報は、時々刻々と変化します。

最新の情報を集めましょう。

	情 報	気をつけるポイント
大雨の 予報 ↓ 川の 水位 上昇 ↓ 緊急時	① 天気に関する情報	<ul style="list-style-type: none"> <li>・ 台風の大きさ、強さ、進路</li> <li>・ 前線の動き</li> <li>・ 雨量</li> <li>・ 雨が降っている地域（川の上流）</li> <li>・ 今後の見通し</li> </ul>
	② 川に関する情報	
	③ 避難に関する情報	

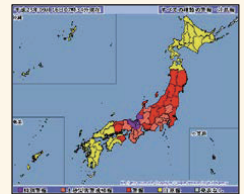
### ① 天気に関する情報

週間天気予報等で 台風の位置や強さ、今後の台風の進路や  
大雨の可能性 前線の動きなどを確認しましょう。



台風進路予想図

2～3日後に 想定される降雨量など、大雨に関する  
大雨と報道 情報を確認しておきましょう。



気象警報・注意報

明日は大雨  
と報道

**大雨警報** や **大雨特別警報** の可能性に  
ついて発表されるかもしれません。


引き続き気象台や市役所、県からの情報を  
確認しておきましょう。



まずは自分で天気を確認してみよう！

日頃から、まめに天気を調べよう！

## ■台風に関する情報

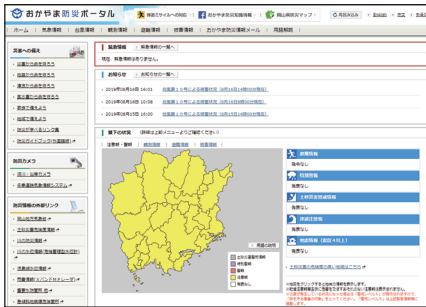


テレビの天気予報や、気象庁のホームページで、  
台風の位置や強さ、今後の台風の進路や暴風域、  
前線性の降雨の情報などを確認できます。

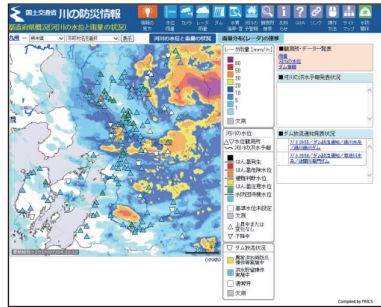
## ■雨に関する情報



「おかやま防災ポータル」や「川の防災情報」、  
気象庁のホームページ、NHK総合テレビの  
データ放送（dボタン）で、雨量や天気に関する  
警報などを見ることができます。  
また、日頃の情報として、花粉の飛散状況や  
洗濯情報も確認できます。



おかやま防災ポータル



川の防災情報

## ■情報の入手はこちらから

文字検索で  
調べる



おかやま  
防災ポータル

川の防災情報

気象庁  
ホームページ

QRコードで  
調べる





# 川の水位を自分で調べてみよう！

水害が起こるかも！と思ったら・・・ 川の水位も自分で調べられるよ。

## ■避難行動を判断する時の大事な情報

洪水時に必要な情報は、時々刻々と変化します。

最新の情報を集めましょう。

大雨の  
予報  
川の  
水位  
上昇  
緊急時

情 報	気をつけるポイント
①天気に関する情報	
②川に関する情報	<ul style="list-style-type: none"> <li>・近くの川の水位</li> <li>・上流の川の水位（今後の見通し）</li> <li>・氾濫の発生</li> </ul>
③避難に関する情報	

## ②川に関する情報

大雨注意報など 川の上流で降った雨が下流に流れてきて、川の水位がだんだん高くなります。氾濫注意水位に到達すると、河川事務所等から洪水予報 氾濫注意情報 が発表されます。

警戒レベル2相当



大雨警報など

氾濫注意水位を超えて川の水位が上がり続け、避難判断水位に到達すると、河川事務所等から洪水予報 氾濫警戒情報 が発表されます。

警戒レベル3相当



さらに雨が  
降り続く

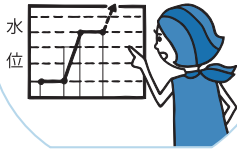
さらに川の水位が高くなり、氾濫危険水位に到達すると、河川事務所等から、いつ氾濫してもおかしくない状態を示す洪水予報 氾濫危険情報 が発表され、携帯電話等にエリアメールが届きます。

警戒レベル4相当



# 川の水位を自分で調べてみよう！

川の水位は  
上がってるかしら？

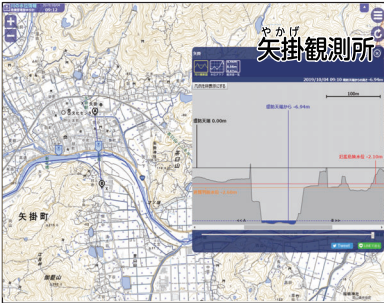


インターネットで、水位のリアルタイム情報、  
ライブ映像、洪水予報などが  
確認できます。

また、NHK総合テレビのデータ  
放送（dボタン）でも、川の水位の  
情報を確認できます。



## 川の水位情報



## 川の断面図と水位



## ライブカメラ映像

## dボタン（NHK総合テレビのデータ放送）



画面：NHK提供

## 情報の入手はこちらから

文字検索で調べる



川の防災情報

QRコードで調べる



川の水位情報



やかげ  
矢掛周辺の  
情報に  
アクセス！



# 避難に役立つ情報を確認してみよう！

## ■ 避難行動を判断する時の大事な情報

洪水時に必要な情報は、時々刻々と変化します。  
最新の情報を集めましょう。

大雨の  
予報

川の  
水位  
上昇

緊急時

情報	気をつけるポイント
① 天気に関する情報	
② 川に関する情報	
③ 避難に関する情報	<ul style="list-style-type: none"> <li>高齢者等避難</li> <li>避難指示</li> <li>避難所の開設情報</li> <li>交通の状況</li> </ul>

## ③ 避難に関する情報

大雨警報など

高齢者や乳幼児、身体が不自由な人など、  
避難に支援が必要であり、早めに避難行動を開始して  
いただきたい人に対して、  
市役所は 高齢者等避難 を発令します。

警戒レベル3



天気や川に関する情報などから、  
避難が必要と判断した場合は、  
市役所は 避難指示 を発令します。

警戒レベル4

さらに雨が  
降り続く





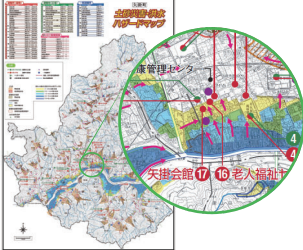
# 避難に役立つ情報を確認してみよう！



## ■ 避難時に困ったこと（経験談）

- ・ 浸水の進行が想像以上に早く、被害状況がわからないので、通れる道路がわからなかったです。  
どこが通れるかがわかると、パニックにならなかったと思います。
- ・ 避難場所が人や車でいっぱいに入れませんでした。いざという時の逃げ場所は、複数知っておく必要があると思いました。
- ・ 避難場所のペットの受入れ、バリアフリーの状況は、事前に確認しておけば良かったです。

## ■ 避難場所を複数確認しておきましょう



矢掛町土砂災害・洪水ハザードマップ

様々な状況に応じて安全な行動がとれるよう、複数の避難先や避難ルートを考えておきましょう。ハザードマップの避難場所に加え、親戚や友人宅など、浸水しない逃げ場所を確認しておくことが有効です。

## ■ 道路交通の状況を確認しましょう



日本道路交通情報センター

渋滞の発生や通行止めなど、普段とは違う交通状況になることがあります。以下に示すホームページなどで、最新の交通状況を確認して避難に役立ててください。

## ■ 情報の入手はこちらから

文字検索で調べる



岡山県  
道路規制情報

道路交通  
情報センター

トヨタ  
通れた道  
マップ

QRコードで調べる

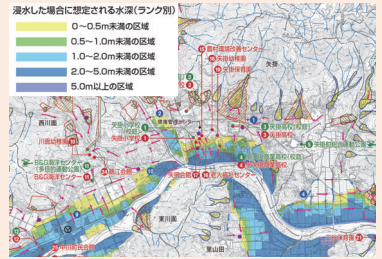




# 避難を開始するまでに準備しておこう！

## ■ハザードマップを再確認しよう！

ハザードマップは、川から水があふれた時に、どの地域が危険なのかを色で示したものです。もう一度、安全な避難場所や避難ルートを確認しておきましょう！



矢掛町土砂災害・洪水ハザードマップ

## ■避難を開始するまでに準備・考えておくべきこと

避難を開始するまでに準備ができることの一例です。前もって家族で話し合っておきましょう。



大雨の予報 避難する時に持って行くものを確認し、買い出しに行く。

例えば・・・

おばあちゃんが普段から飲んでる薬を、早めに病院に受け取りに行く。

携帯電話やスマートフォンを充電しておく。  
ハザードマップで避難所や避難ルートを確認しておく。

いつでも避難できるように、避難できる服装に着がえる。

**大雨警報など**

避難指示が発令されたときは、既に雨が強かったり、道路冠水が生じている可能性があります。早めの避難を心がけましょう！

## ■情報の入手はこちらから

文字検索で調べる



矢掛町  
ハザードマップ

ハザードマップ  
ポータル

QRコードで調べる





## 避難を開始するまでに準備しておこう！

何を持って逃げる？ …いざという時に用意するものを考えよう！

### ■避難時の持ち物の例

#### ！考えてみよう！

3日間旅行に行くときに持って行くものは？

コンビニで買えないもの（乳児や高齢者のもの、アレルギー対応）などを、避難時の持ち物として考えてみましょう。

### ■避難の時に持って行って役に立ったもの

#### ●車

★日頃からガソリンを多めに入れておくことが重要！

#### ●財布（現金）、常備薬（お薬手帳）

#### ●思い出のもの

★写真や婚約指輪。落ち着いた頃に後悔する方が多いものです

#### ●子どもの大切なもの

★ぬいぐるみなど心のより所になるもの

#### ●スマートフォン（充電器、バッテリー）

#### ・母子手帳

#### ・通帳、印鑑、住民基本台帳カード

★被災した場合各手続きがスムーズ

#### ・服（下着含む）、靴

#### ・水、食料（湯水がなくても食べられる物）

#### ・パソコン

#### ・歯ブラシセット・洗口液

#### ・生理用品やコンタクト洗浄液

#### ・タコ足配線できる延長コード

#### ・タオル、タオルケット、枕

#### ・住所録、パスワードやログインID

#### のメモ

#### ・入れ歯や眼鏡・コンタクトレンズ（ケースも）



岡山支援まびHouse作成「真備の水害に学ぶ避難時に持って逃げるべきもの」に加筆・修正

### ■その他、経験した方々からのアドバイス

- ・徒歩だと持てる荷物が限られているため、避難方法を考えて荷物を整理しておくべきだね。
- ・避難時に濡れた場合は着がえが必要だよ。
- ・車がないと避難した後の生活が不便になるよ。
- ・子どもを預ける場所がないから、子どもの喜ぶものがあったほうが良いね。



---

---

みんなでつくろう！マイ・タイムライン

～H30.7豪雨<sup>ヒラウ</sup>をふまえたヒント集～

---

---

【作成協力】

川辺地区まちづくり推進協議会  
岡田地区まちづくり推進協議会  
藺地区まちづくり推進協議会  
二万地区まちづくり推進協議会  
箭田地区まちづくり推進協議会  
呉妹地区まちづくり推進協議会  
服部地区まちづくり推進協議会  
岡山支援まびHouse  
川辺復興プロジェクトあるく  
真備地区事業所等連絡会  
特定非営利活動法人そーる  
小規模多機能ホームぶどうの家  
特定非営利活動法人ピースウィンズ・ジャパン

【監修】

倉敷市  
矢掛町  
岡山県備中県民局  
高知県立大学（災害看護学専攻）教授 神原咲子

【作成】

国土交通省中国地方整備局 高梁川・小田川緊急治水対策河川事務所  
国土交通省中国地方整備局 岡山河川事務所