
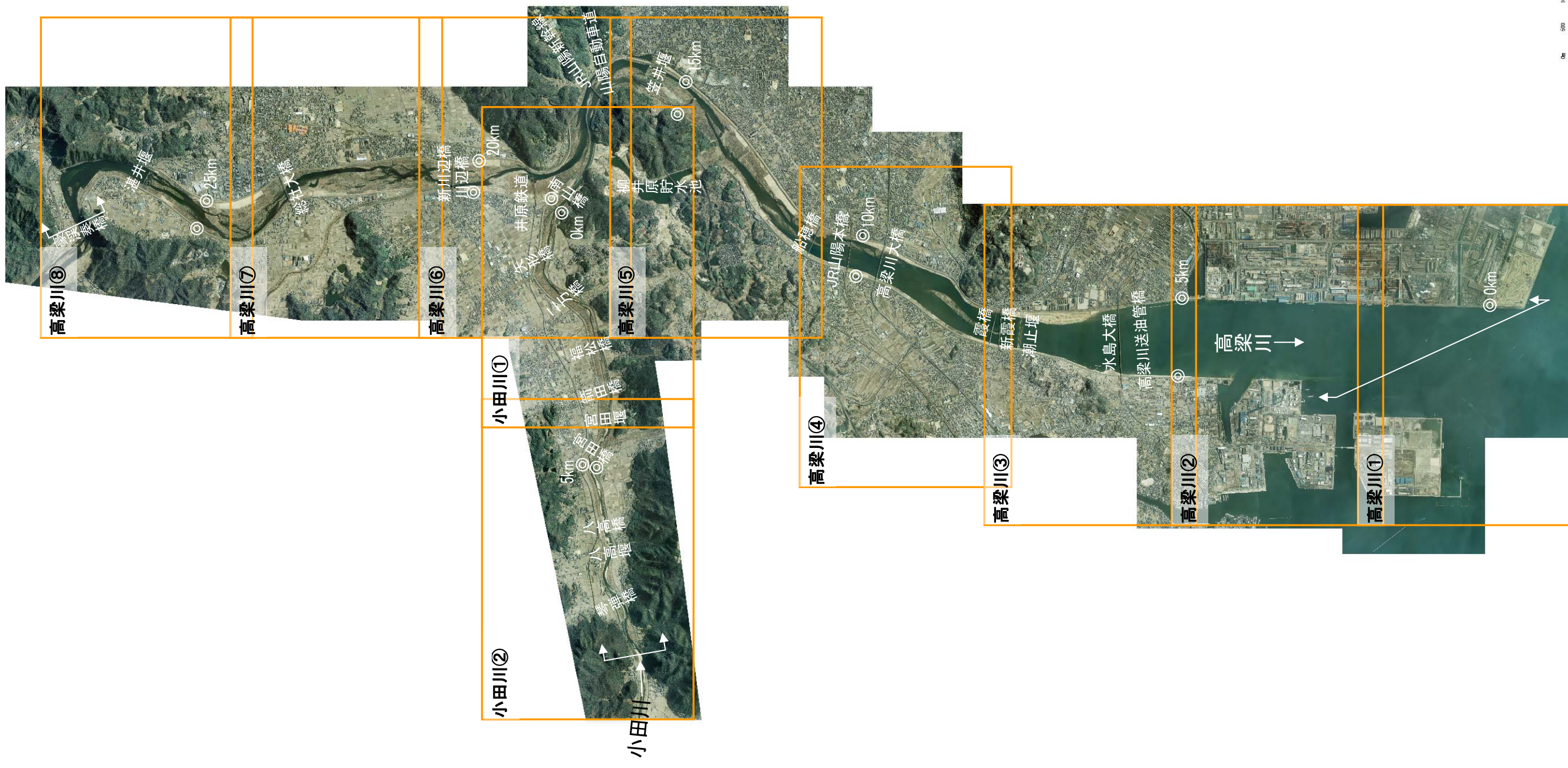


小田川付替事業 環境影響評価技術検討委員会 資料
垂直写真集

平成 23 年 8 月 31 日

国土交通省中国地方整備局
岡山河川事務所



高梁川①



高梁川②



高梁川
↓

◎ 0km

◎ 0km

◎ -1km

◎ -2km

◎ -2km

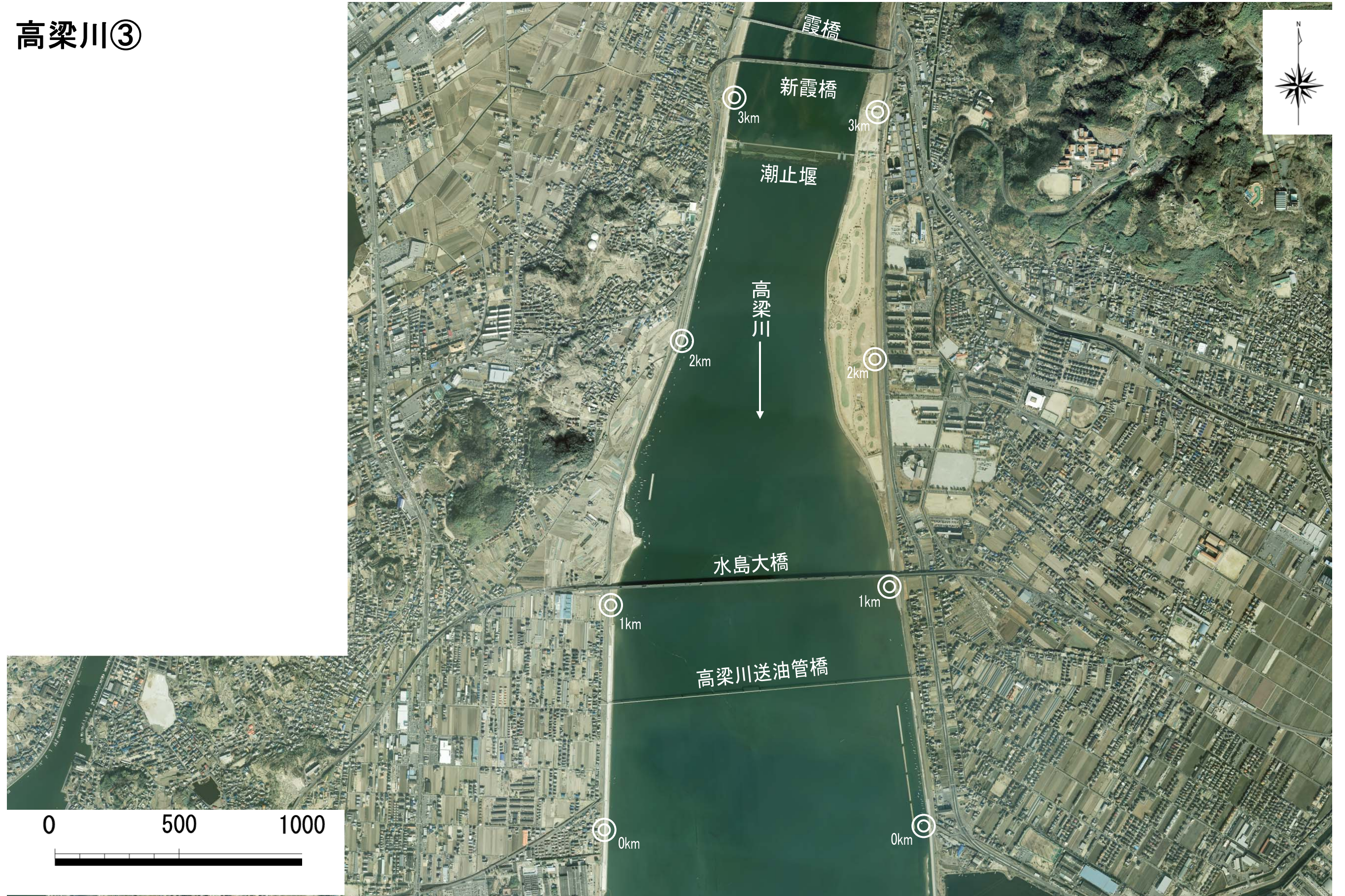
◎ -3km

大臣管理区間
↑

0 500 1000



高梁川③



高梁川④



高梁川⑤




高梁川⑥



高梁川⑦



高梁川⑧



小田川①



小田川②

