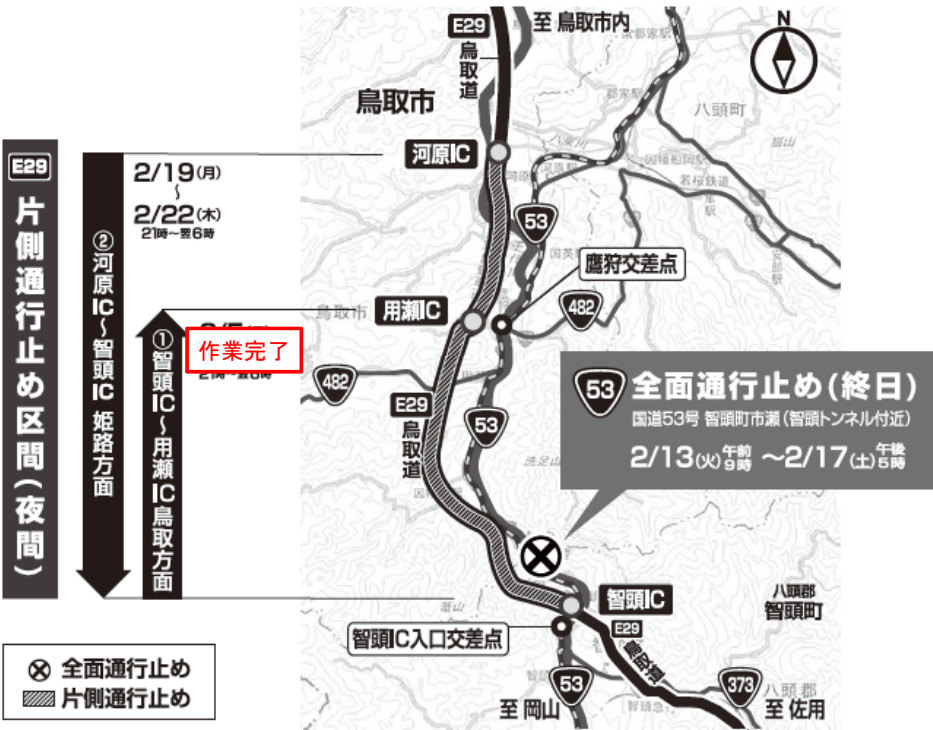


# 鳥取道・国道53号 工事に伴う通行規制について(2月9日更新)

平成30年2月9日版

## 53 国道53号・E29 鳥取道 工事に伴う通行止めのお知らせ



出典：国土地理院 HP 国土地理院地図をもとに鳥取河川国道事務所で作成

### 53 国道53号 全面通行止め 終日


**場所** 智頭町市瀬(智頭トンネル付近) 注)二輪車・歩行者は通行可能です  
**期間** 2/13(火)午前9時~2/17(土)午後5時まで  
**迂回路** 鳥取道 国道53号鷹狩交差点及び智頭IC入口交差点から、鳥取道をご利用ください。  
**工事内容** 智頭町市瀬で防災工事を行います。

### E29 鳥取道 片側通行止め 夜間のみ

**①智頭IC⇒用瀬IC 鳥取方面(下り線)通行止め**  
~~期間 2/8(木)~2/9(金) 毎夜21時~翌朝6時まで~~ **作業完了**  
**②河原IC⇒智頭IC 姫路方面(上り線)通行止め**  
**期間** 2/19(月)~2/22(木) 毎夜21時~翌朝6時まで  
**迂回路** 国道53号  
**工事内容** 智頭用瀬トンネルでトンネル工事(避難連絡路設置)を行います。

●荒天等により、工事予定を変更する場合があります。最新情報はホームページをご覧ください。

●問い合わせ先 **国土交通省 鳥取河川国道事務所** (工事担当) ☎(0857)29-1972(直通) (0857)22-8435(代表・夜間)  
道路管理第二課 ホームページ <http://www.cgr.mlit.go.jp/tottori/>



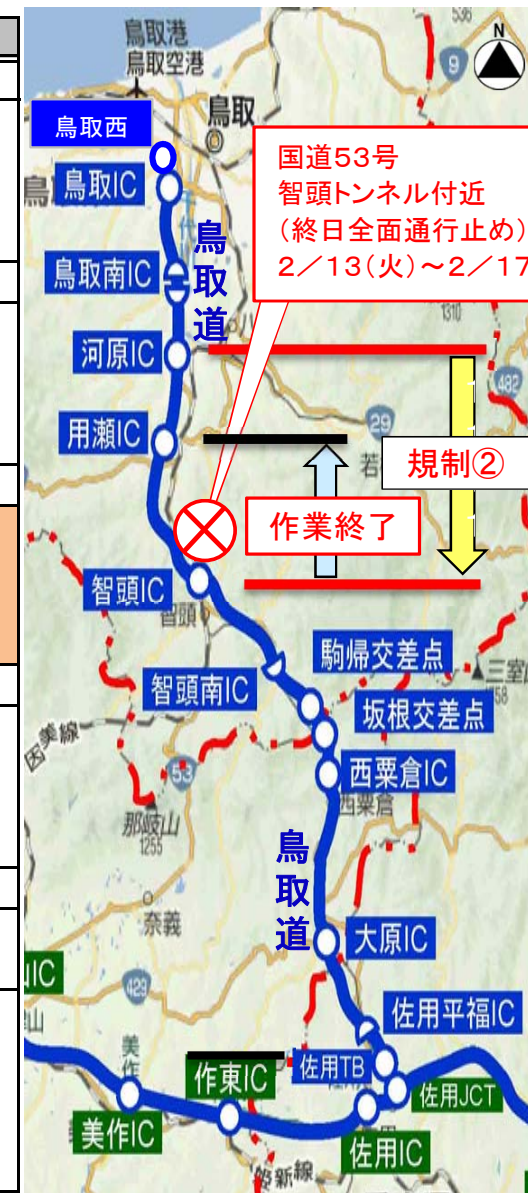
#### <お知らせ>

- 鳥取道 智頭IC⇒用瀬IC(鳥取方面)の夜間通行止めは、2月8日で**作業が完了したため、9日(金)の通行規制はありません。**ご協力ありがとうございました。

# 工事規制カレンダー（2月9日版）

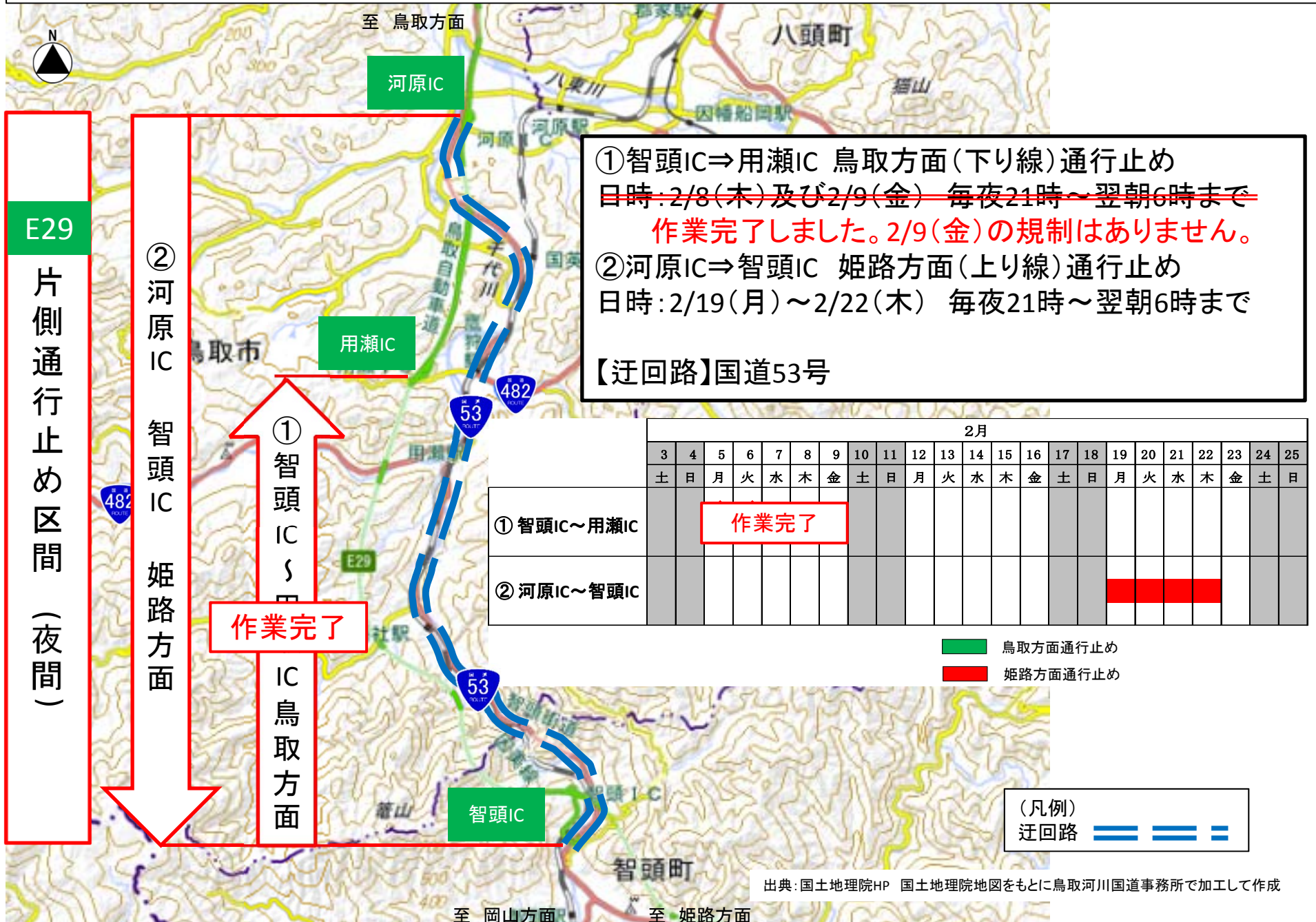
## 2 月

| 日  | 月                                     | 火  | 水   | 木                   | 金   | 土  |
|----|---------------------------------------|----|---|---------------------|-----|----|
|    |                                       |    |   | 1                   | 2   | 3  |
| 4  | 5                                     | 6  | 7   | 8                   | 9   | 10 |
|    | 規制①智頭IC⇨<br>用瀬IC⇨<br>鳥取方面通行止め<br>【夜間】 |    | 変更<br> | 規制①<br>作業終了<br>【夜間】 |     |    |
| 11 | 12                                    | 13 | 14  | 15                  | 16  | 17 |
|    | 国道53号 智頭トンネル付近通行止め<br>【終日全面通行止め】      |    |   |                     |     |    |
| 18 | 19                                    | 20 | 21  | 22                  | 23  | 24 |
|    | 規制②河原IC⇨智頭IC<br>姫路方面通行止め【夜間】          |    |   |                     | 予備日 |    |
| 25 | 26                                    | 27 | 28  |                     |     |    |



- ・鳥取道の通行規制は、毎夜21時～翌朝6時までの予定です。
- ・鳥取道 智頭IC⇨用瀬IC（鳥取方面）の通行止めは、2月8日に作業が完了したため、9日（金）の通行規制はありません。
- ・荒天などにより、予定を変更する場合があります。最新情報は鳥取河川国道ホームページをご覧ください。

# 鳥取道トンネル工事に伴う通行止めのお知らせ(2月9日版)



# 国道53号市瀬防災工事に伴う通行止めのお知らせ

