

鳥取河川国道事務所・鳥取県
<b>記者発表</b> ・資料配付

日 時	平成29年7月20日(木) 15時00分
-----	-------------------------

件 名	(第4報) 国道53号の通行止め解除について (7月20日15時00分現在)
-----	---

発表先	鳥取県政記者会、鳥取市政記者クラブ
-----	-------------------

## 道路情報 第4報【国道53号】

国道53号 <sup>ちづ</sup>智頭トンネル（八頭郡<sup>ちづ ちよういちのせ</sup>智頭町市瀬地内）の  
全面通行止めについては、鳥取県による沢部の土砂撤去作業が  
完了し、現地の安全が確認されたため、本日、15時00分に  
終日片側交互通行規制へ移行しました。

引き続き、交通規制の解除に向けて、新たな対策を実施します。

### <参考> 通行止めの履歴

- ・7月12日(水) 16時55分 全面通行止め
- ・7月20日(木) 15時00分 終日片側交互通行規制

問い合わせ先	国土交通省 中国地方整備局 鳥取河川国道事務所 総括保全対策官 中丸 勝利 【広報担当】 計画課長 河井 知久 TEL 0857-22-8435 (代) 鳥取県 県土整備部 治山砂防課 治山砂防課長 的場 善博 課長補佐 西村 清志 TEL 0857-26-7384
--------	--

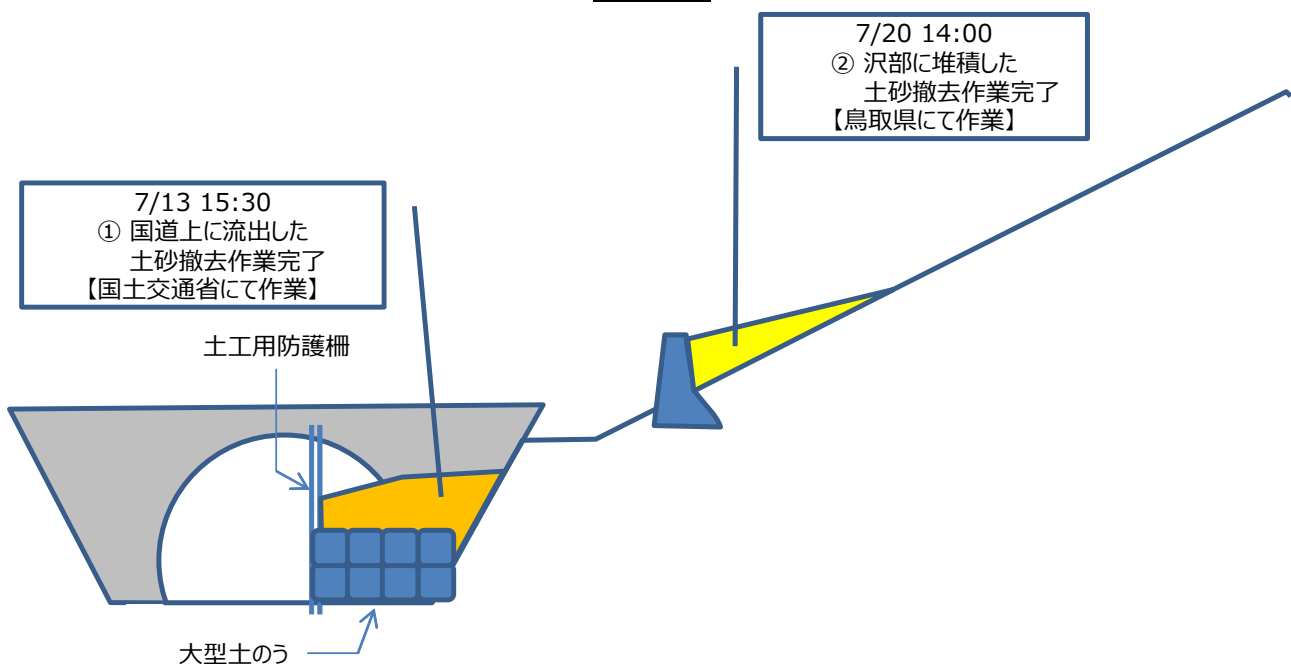
## <対策の実施内容>

### 【これまでに対策済みの実施内容】

1. 土工用防護柵の設置
2. 大型土のう設置
3. ワイヤセンサーの設置
4. 監視カメラの設置
5. 国道及び沢部に堆積した土砂撤去

### 【今回の通行止めに対する対策】

- ① 国道上に流出した土砂撤去 【撤去完了】
- ② 沢部に堆積した土砂の撤去 ~~【撤去作業中】~~ 【撤去完了】
- ③ 土砂撤去後の安全確認 【完了】



## <全面通行止め基準>

以下の、Ⅰ～Ⅱにより全面通行止めを実施

- Ⅰ. 時間雨量20mmに達することが予想される場合又は、連続雨量40mm以上に達した場合
- Ⅱ. 治山事業者から要請があった場合

## <交通開放基準（全面通行止めから片側交互通行へ）>

無降雨状態（2mm以下/時間）が3時間経過し、降雨の終息が予想され、安全が確認された場合

<今後実施する新たな対策>

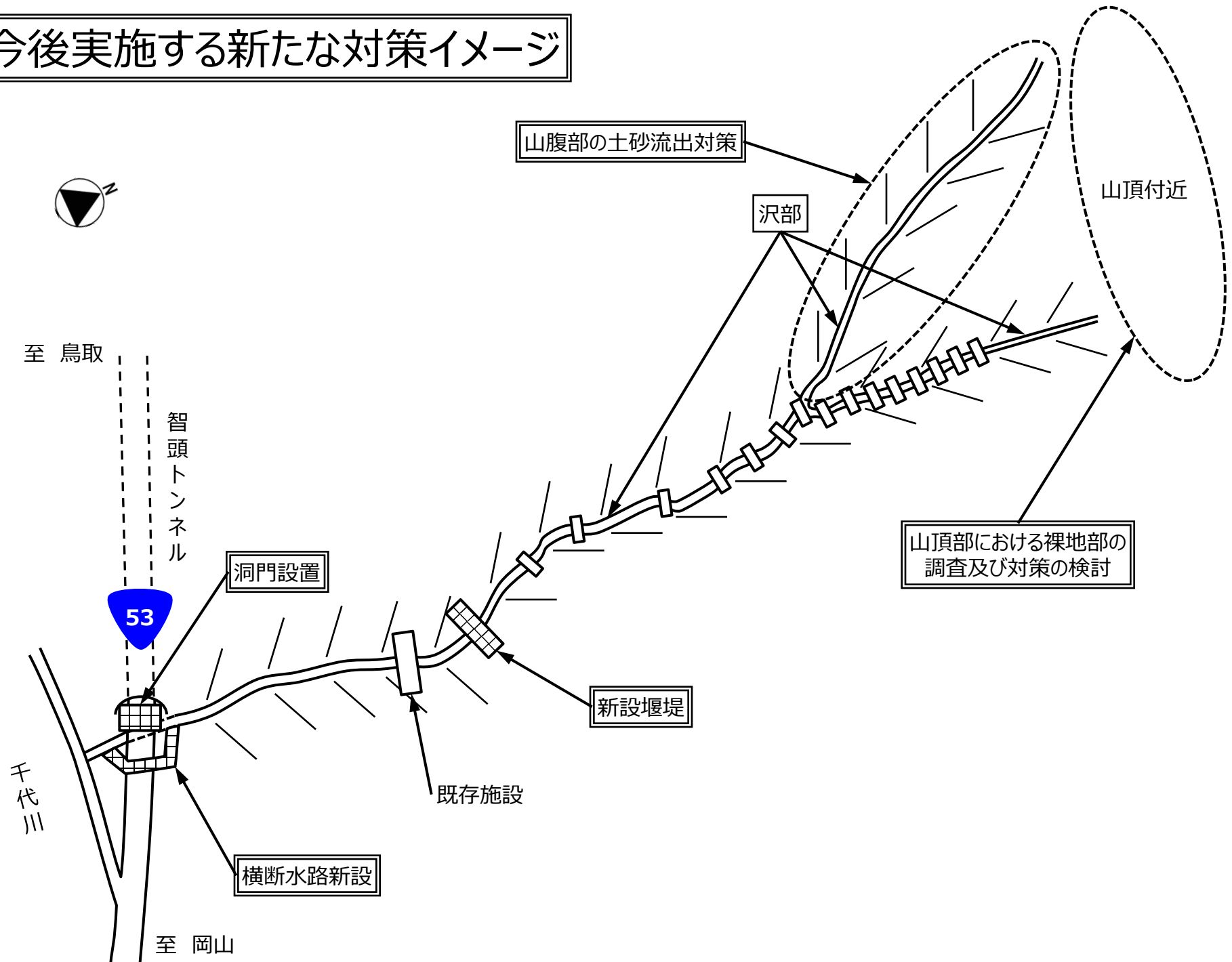
【国土交通省】

- 国道53号横断水路の新設 …… 【H29年度完成予定】
- 強靱ワイヤーネット（仮設防護柵）の設置 …… 【鳥取県と調整中】
- 国道53号智頭トンネル岡山県側坑口部への洞門設置  
…… 【H30年完成予定】

【鳥取県】

- 堰堤背面の土砂堆積スペースの確保 …… 【継続的に実施】
- 新たな堰堤の設置 …… 【9～10月より着手予定】
- 山腹部の流出土砂に対する抜本的な対策を実施
- 山頂部における裸地部の調査及び対策の検討

# 今後実施する新たな対策イメージ



山腹部の土砂流出対策

沢部

山頂付近

山頂部における裸地部の調査及び対策の検討

新設堰堤

洞門設置

横断水路新設

既存施設

至 鳥取

智頭トンネル

53

千代川

至 岡山







# 拡大図



【7月20日 15時00分より終日片側交互通行規制】  
・規制箇所: 国道53号 智頭トンネル付近  
(全面通行止めから終日片側交互通行規制へ移行)

 通行止め箇所  
 迂回路

出典: 国土地理院地図

至 岡山

八頭郡智頭町

至 佐用

至 鳥取

鳥取市

至 岡山