

お知らせ

通行止め情報

令和2年3月19日

資料提供先 鳥取県政記者会 鳥取市政記者クラブ
岡山県政記者会 岡山市政記者クラブ
兵庫県政記者会

[E29]鳥取自動車道 通行止めのお知らせ

～道路施設のメンテナンス及び付加車線整備工事を実施します～

鳥取自動車道の西粟倉^{にしあわくら}IC～河原^{かわはら}ICにおいて、道路施設のメンテナンス（点検、補修等）及び付加車線整備工事のため、通行止めを行います。
ご迷惑をおかけしますが、ご理解とご協力をお願いいたします。

<区 間> 鳥取自動車道 西粟倉^{にしあわくら}IC～河原^{かわはら}IC
※規制日毎に異なります（別紙のとおり）

<期 間> 令和2年4月1日（水）～6月30日（火）

<時間帯> 終日、昼間又は夜間
※規制日毎に異なります（別紙のとおり）

<迂回路> 国道53号、国道373号（別紙のとおり）

※天候の状況等により、規制日を変更する場合があります。

※当日の通行規制状況は、道路情報表示板や現地の案内看板等でご確認ください。

問い合わせ先

国土交通省中国地方整備局 鳥取河川国道事務所

総括保全対策官 熊中^{くまなか} 龍彦^{たつひこ}

【担 当】道路管理第二課長 三好^{みよし} 健夫^{たけお}

【広報担当】計画課長 浅井^{あさい} 順一^{じゅんいち}

TEL 0857-22-8435（代表）

※本資料は、鳥取河川国道事務所ホームページの「記者発表」ページでも公開しています。

鳥取河川国道事務所HPアドレス <http://www.cgr.mlit.go.jp/tottori/>

※道路の異状を発見したら・・・道路緊急ダイヤル 緊急通報#9910

通行止め

のお知らせ

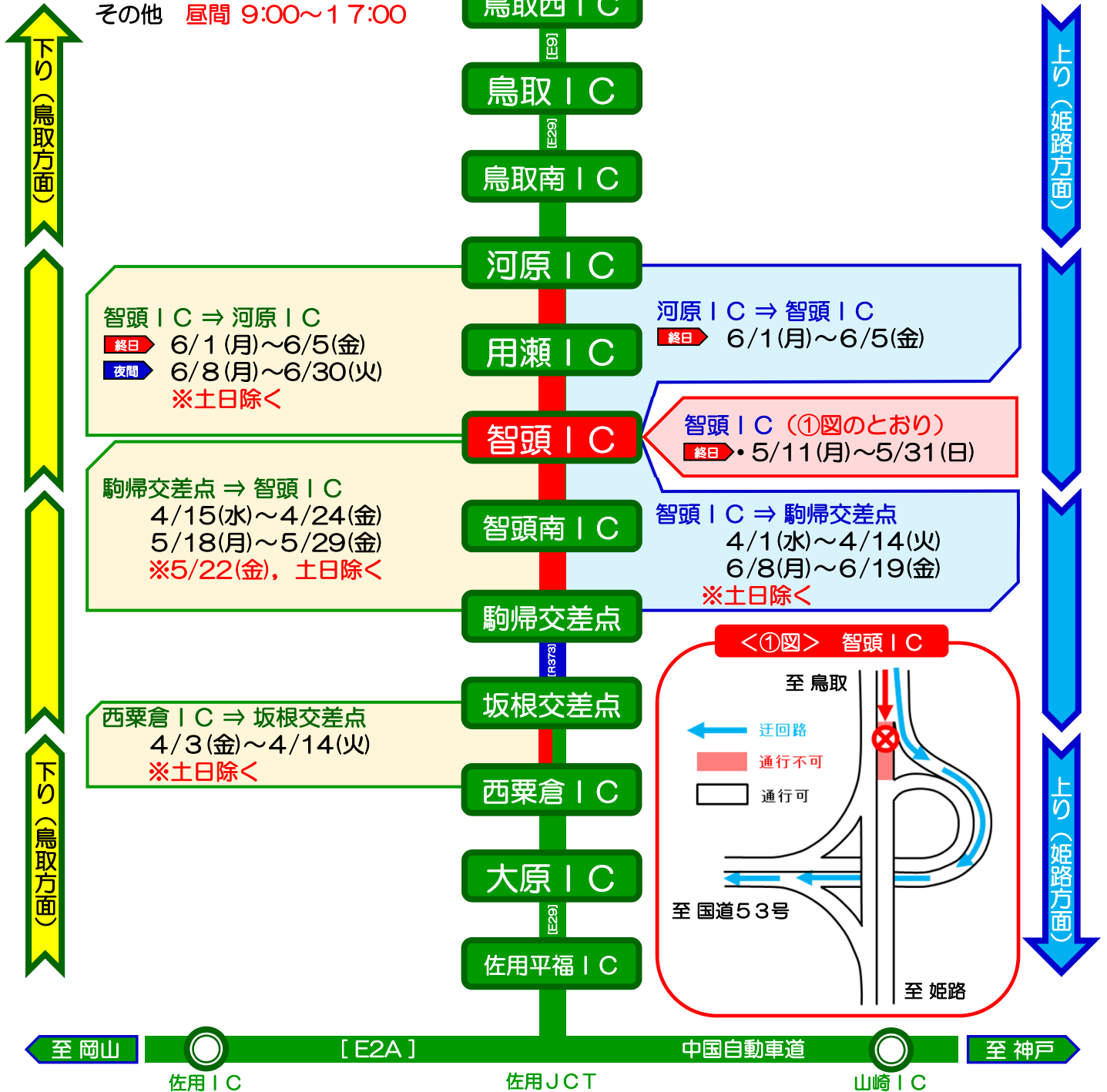
E29 鳥取自動車道

4/1 (水) ~ 6/30 (火)

<規制時間>

- 終日 24時間
- 夜間 21:00~翌6:00
- その他 昼間 9:00~17:00

ご理解とご協力をお願いいたします。
※天候等により、規制日を変更する場合があります。



智頭 IC ⇒ 河原 IC

- 終日 6/1(月)~6/5(金)
- 夜間 6/8(月)~6/30(火)
- ※土日除く

河原 IC ⇒ 智頭 IC

- 終日 6/1(月)~6/5(金)

駒帰交差点 ⇒ 智頭 IC

- 4/15(水)~4/24(金)
- 5/18(月)~5/29(金)
- ※5/22(金), 土日除く

智頭 IC (①図のとおり)

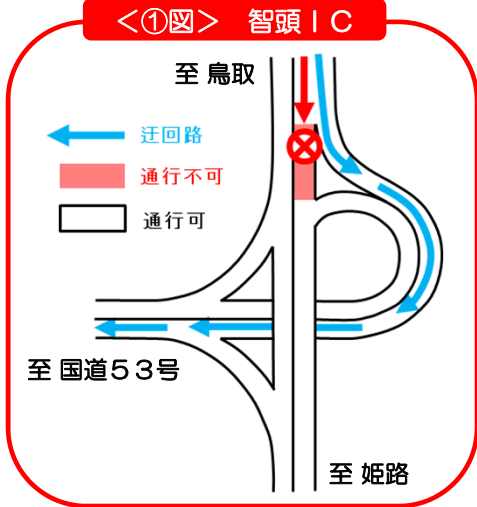
- 終日 5/11(月)~5/31(日)

智頭 IC ⇒ 駒帰交差点

- 4/1(水)~4/14(火)
- 6/8(月)~6/19(金)
- ※土日除く

西粟倉 IC ⇒ 坂根交差点

- 4/3(金)~4/14(火)
- ※土日除く



問い合わせ先
ホムア・ザ・アドバ

国土交通省 中国地方整備局 鳥取河川国道事務所 (電話) 0857-29-1998
<http://www.cgr.mlit.go.jp/tottori/> 道路緊急ダイヤル #9910

工事規制カレンダー

4 月

日	月	火	水	木	金	土
			1	2	3	4
			← 智頭IC⇒駒帰交差点 上り通行止め【昼間】		← 区間③	
5	6	7	8	9	10	11
	← 区間①		← 区間①		← 区間①	
	← 区間③		← 区間③		← 区間③	
12	13	14	15	16	17	18
	← 区間①		← 区間①		← 区間①	
	← 区間③		← 区間②		← 区間②	
19	20	21	22	23	24	25
	← 区間②		← 区間②		← 区間②	
26	27	28	29	30	5/1	5/2

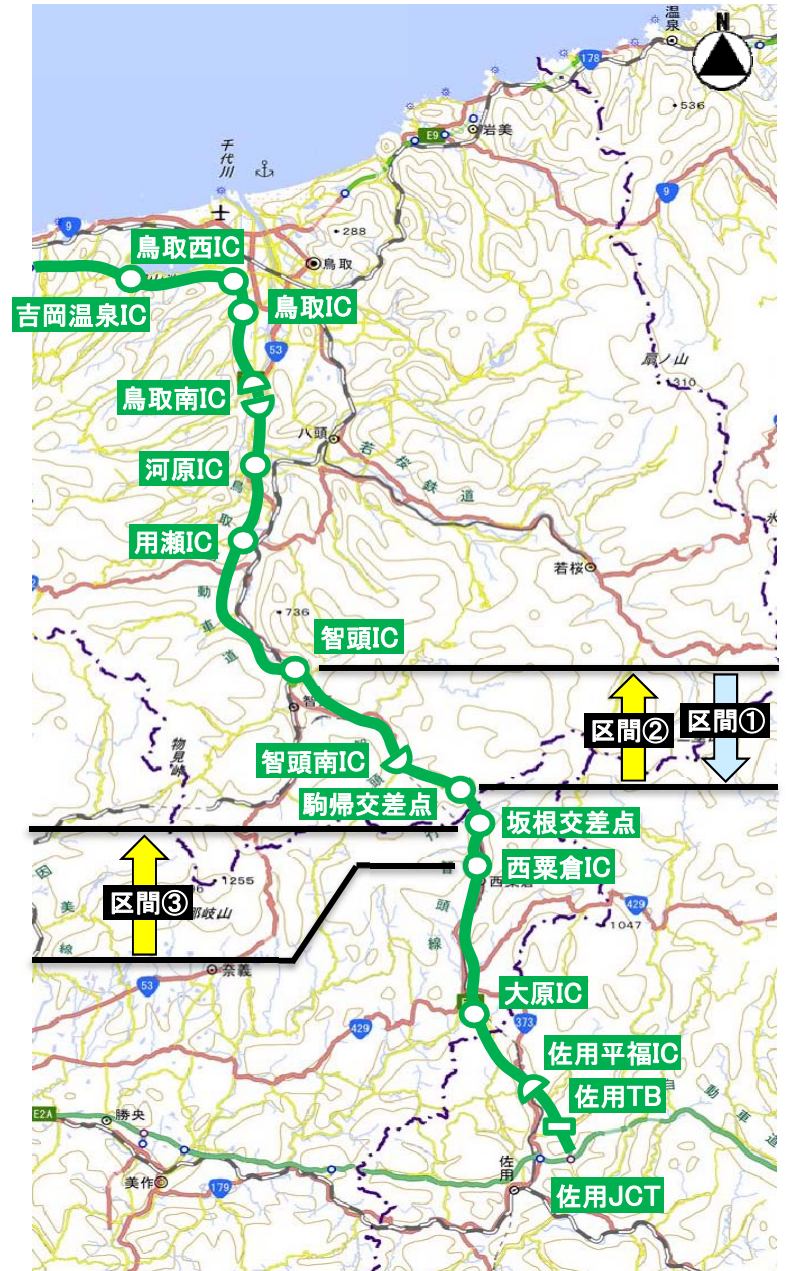
【規制時間】

昼間 9:00～ 17:00

夜間 21:00～翌日 6:00

凡例

規制日	規制日	規制日	規制日	規制日
鳥取方面 (下り) 通行止め 【昼間】	鳥取方面 (下り) 通行止め 【夜間】	姫路方面 (上り) 通行止め 【昼間】	姫路方面 (上り) 通行止め 【終日】	全面 (上下) 通行止め 【終日】

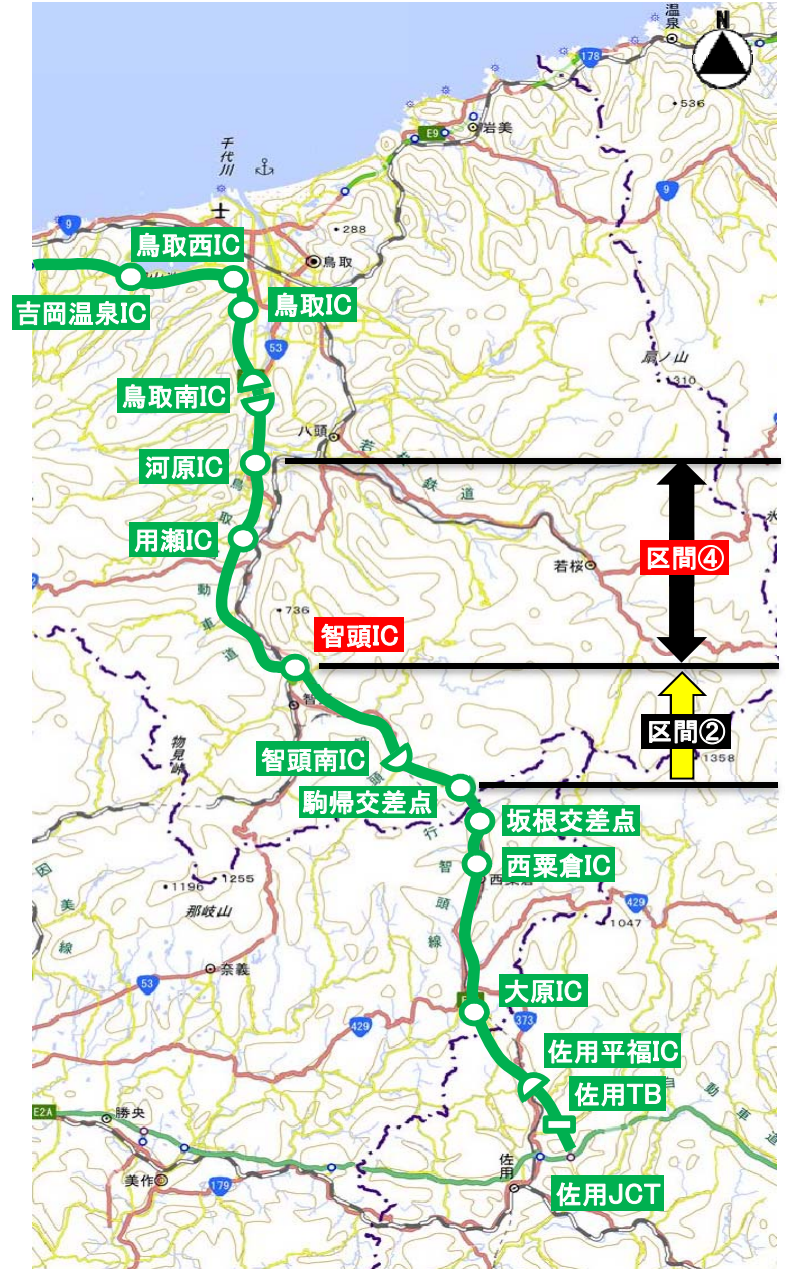


出典: 国土地理院HP 国土地理院地図をもとに
鳥取河川国道事務所で加工して作成

工事規制カレンダー

5 月

日	月	火	水	木	金	土										
4/26	4/27	4/28	4/29	4/30	1	2										
			昭和の日													
3	4	5	6	7	8	9										
憲法記念日	みどりの日	こどもの日	振替休日													
10	11	12	13	14	15	16										
	← 智頭IC		智頭IC上り(姫路方面) 本線通過不可【終日】		→ 智頭IC											
17	18	19	20	21	22	23										
← 智頭IC		智頭IC上り(姫路方面) 本線通過不可【終日】		→ 智頭IC												
	← 区間②		駒帰交差点⇒智頭IC 下り通行止め【昼間】		→ 区間②											
24	25	26	27	28	29	30										
← 智頭IC		智頭IC上り(姫路方面) 本線通過不可【終日】		→ 智頭IC												
	← 区間②		駒帰交差点⇒智頭IC 下り通行止め【昼間】		→ 区間②											
31	6/1	6/2	6/3	6/4	6/5	6/6										
← 智頭IC	← 区間④		智頭IC⇔河原IC 全面通行止め【終日】		→ 区間④											
【規制時間】 昼間 9:00~ 17:00 夜間 21:00~翌日 6:00 終日(初日) 9:00~ 終日(最終日)~17:00																
凡例 <table border="1"> <thead> <tr> <th>規制日</th> <th>規制日</th> <th>規制日</th> <th>規制日</th> <th>規制日</th> </tr> </thead> <tbody> <tr> <td>鳥取方面(下り)通行止め【昼間】</td> <td>鳥取方面(下り)通行止め【夜間】</td> <td>姫路方面(上り)通行止め【昼間】</td> <td>姫路方面(上り)通行止め【終日】</td> <td>全面(上下)通行止め【終日】</td> </tr> </tbody> </table>							規制日	規制日	規制日	規制日	規制日	鳥取方面(下り)通行止め【昼間】	鳥取方面(下り)通行止め【夜間】	姫路方面(上り)通行止め【昼間】	姫路方面(上り)通行止め【終日】	全面(上下)通行止め【終日】
規制日	規制日	規制日	規制日	規制日												
鳥取方面(下り)通行止め【昼間】	鳥取方面(下り)通行止め【夜間】	姫路方面(上り)通行止め【昼間】	姫路方面(上り)通行止め【終日】	全面(上下)通行止め【終日】												



出典: 国土地理院HP 国土地理院地図をもとに
鳥取河川国道事務所で作成

工事規制カレンダー

6 月

日	月	火	水	木	金	土
	1	2	3	4	5	6
	<div style="text-align: center;"> ← 区間④ → </div> <p style="text-align: center; color: red;">河原IC⇔智頭IC 全面通行止め【終日】</p>					
7	8	9	10	11	12	13
	<div style="text-align: center;"> ← 区間① → </div> <p style="text-align: center; color: blue;">智頭IC⇔駒帰交差点 上り通行止め【昼間】</p>					
	<div style="text-align: center;"> ← 区間⑤ → </div> <p style="text-align: center; color: yellow;">智頭IC⇔河原IC 下り通行止め【夜間】</p>					
14	15	16	17	18	19	20
	<div style="text-align: center;"> ← 区間① → </div> <p style="text-align: center; color: blue;">智頭IC⇔駒帰交差点 上り通行止め【昼間】</p>					
	<div style="text-align: center;"> ← 区間⑤ → </div> <p style="text-align: center; color: yellow;">智頭IC⇔河原IC 下り通行止め【夜間】</p>					
21	22	23	24	25	26	27
	<div style="text-align: center;"> ← 区間⑤ → </div> <p style="text-align: center; color: yellow;">智頭IC⇔河原IC 下り通行止め【夜間】</p>					
28	29	30	7/1	7/2	7/3	7/4
	<div style="text-align: center;"> → 区間⑤ </div>					

【規制時間】

昼間 9:00 ~ 17:00

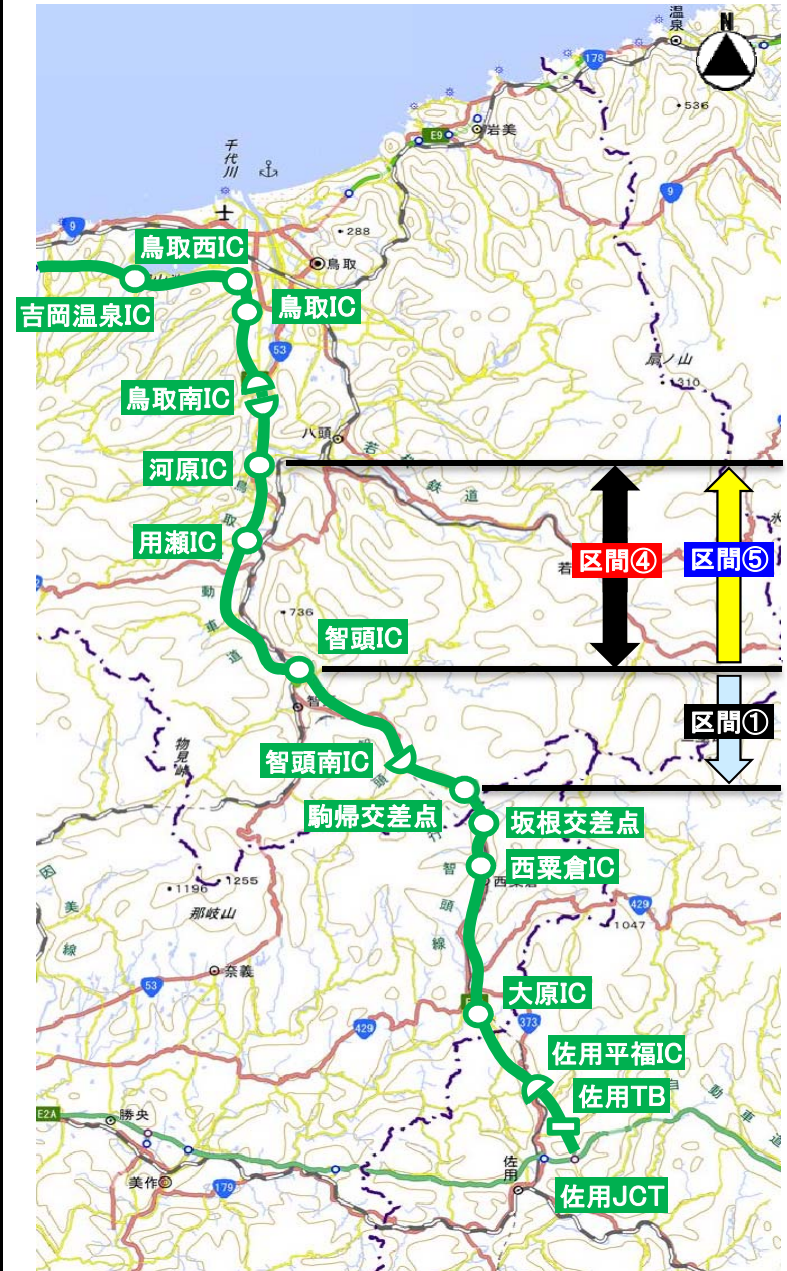
夜間 21:00 ~ 翌日 6:00

終日(初日) 9:00 ~

終日(最終日) ~ 翌日 6:00

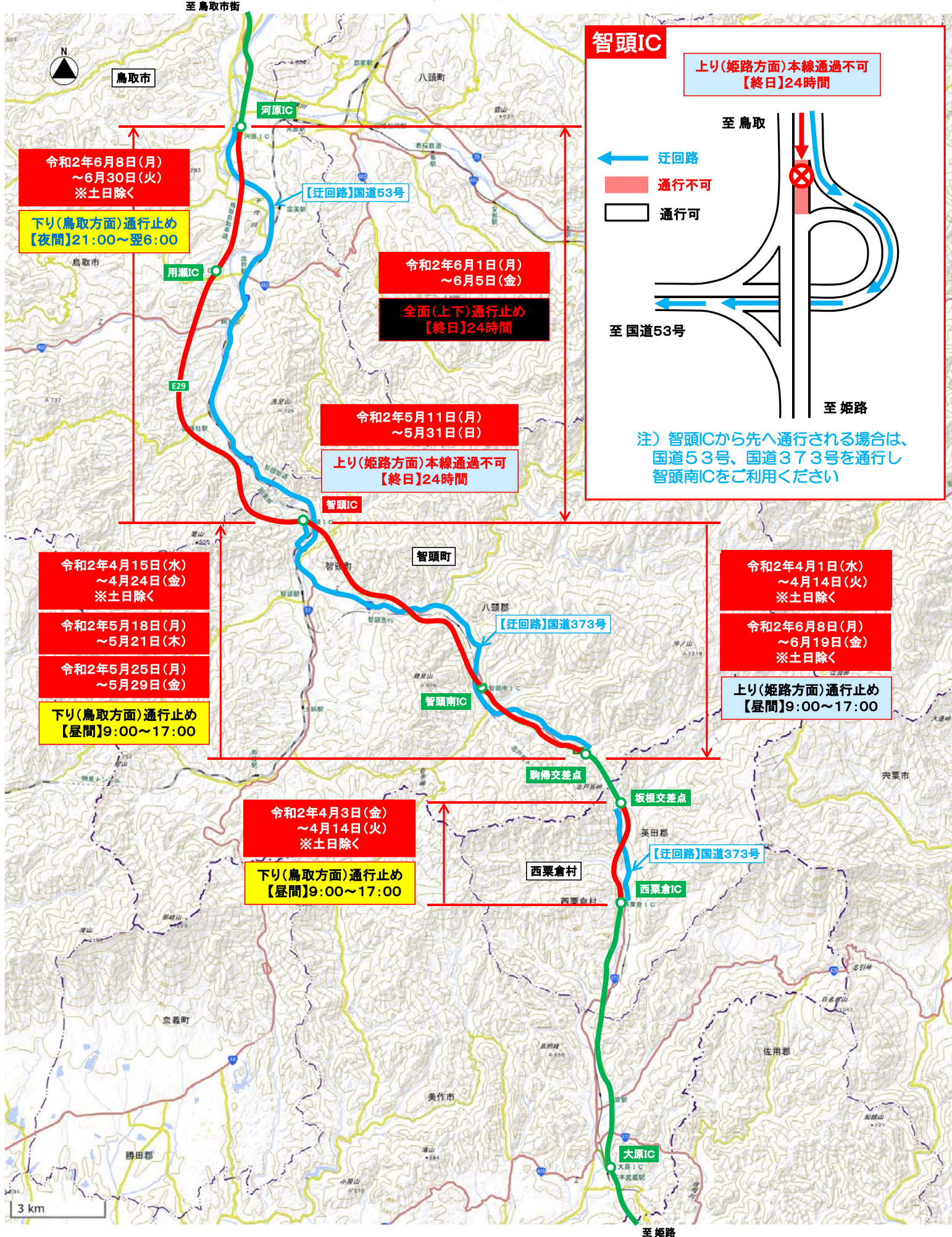
凡例

規制日	規制日	規制日	規制日	規制日
鳥取方面 (下り) 通行止め 【昼間】	鳥取方面 (下り) 通行止め 【夜間】	姫路方面 (上り) 通行止め 【昼間】	姫路方面 (上り) 通行止め 【終日】	全面 (上下) 通行止め 【終日】



出典: 国土地理院HP 国土地理院地図をもとに
鳥取河川国道事務所で加工して作成

通行止め予定区間及び迂回路

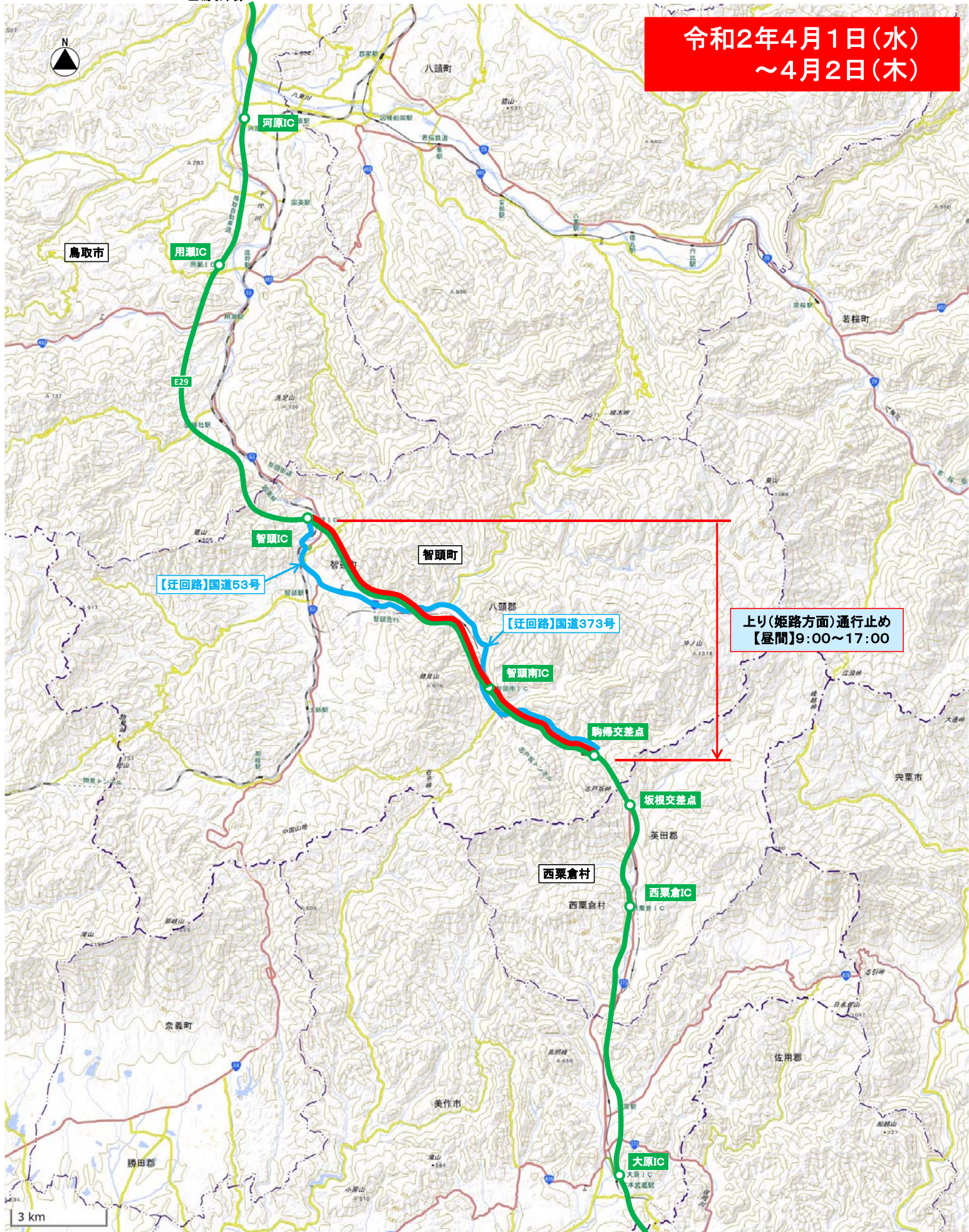


出典: 地理院地図(電子国土web)を加工して使用しています。

通行止め予定区間及び迂回路

至鳥取市街

令和2年4月1日(水)
~4月2日(木)

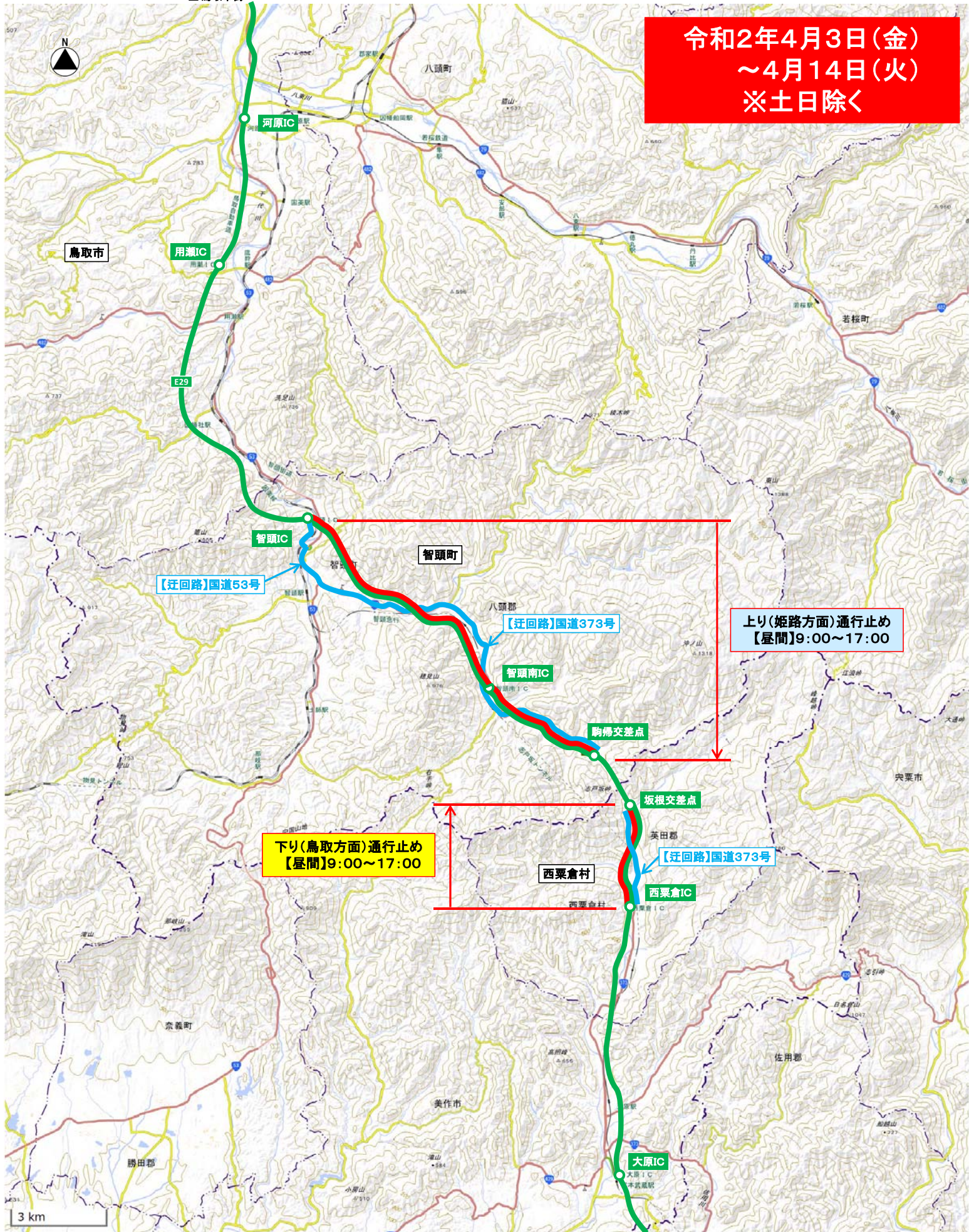


出典:地理院地図(電子国土web)を加工して使用しています。

通行止め予定区間及び迂回路

至鳥取市街

令和2年4月3日(金)
~4月14日(火)
※土日除く

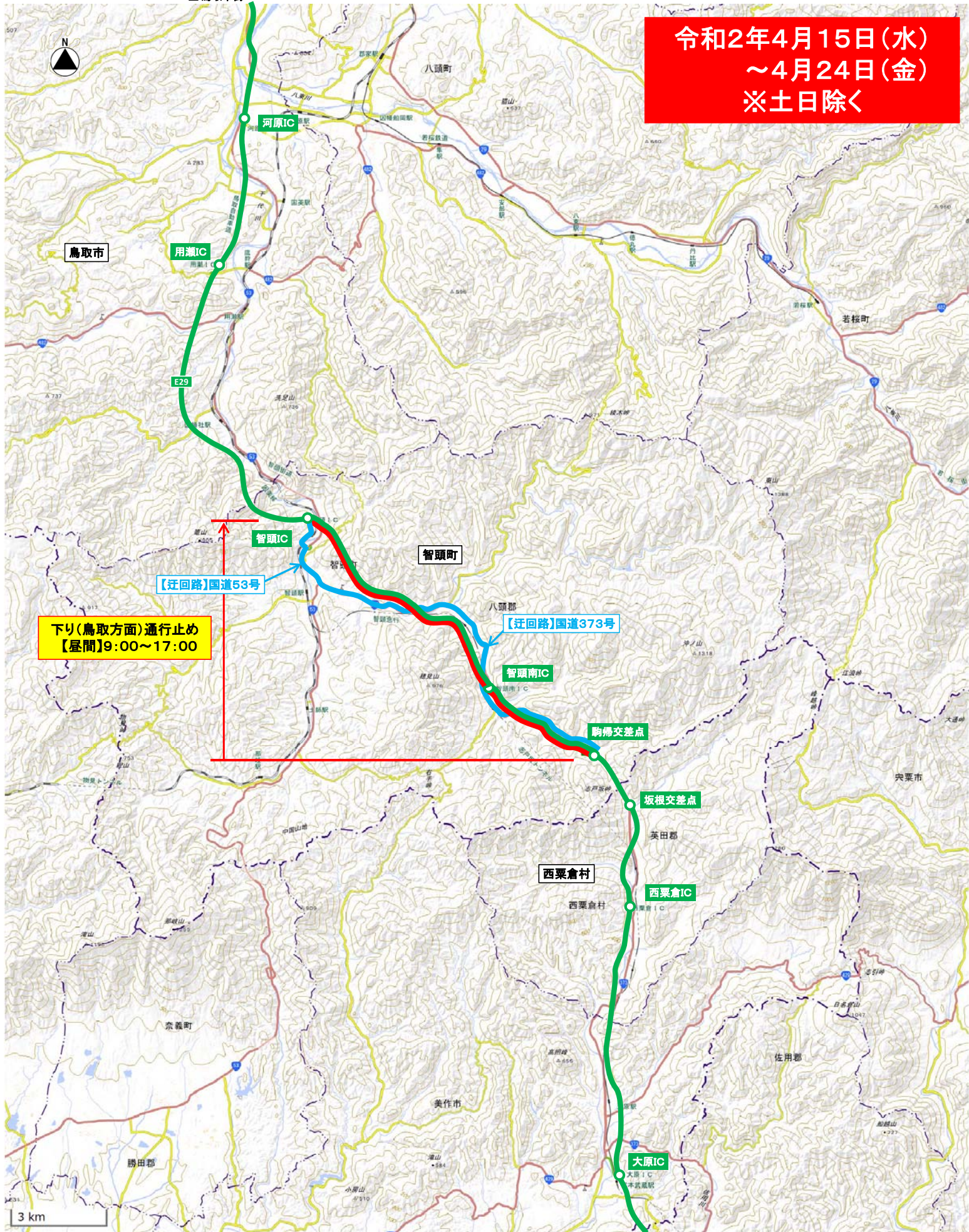


出典:地理院地図(電子国土web)を加工して使用しています。

通行止め予定区間及び迂回路

至鳥取市街

令和2年4月15日(水)
～4月24日(金)
※土日除く



下り(鳥取方面)通行止め
【昼間】9:00～17:00

【迂回路】国道53号

【迂回路】国道373号

駒俣交差点

板根交差点

西栗倉村

西栗倉IC

大原IC

至姫路

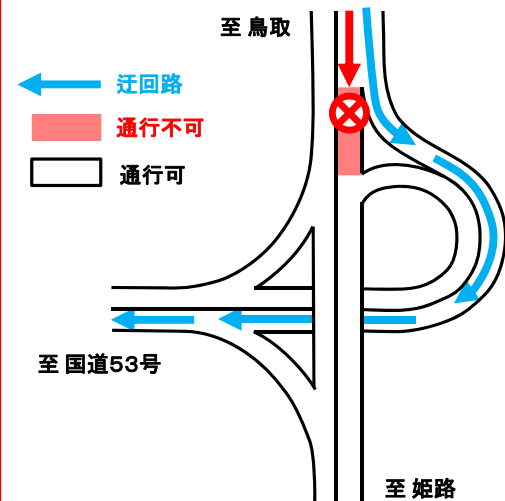
出典:地理院地図(電子国土web)を加工して使用しています。

通行止め予定区間及び迂回路

令和2年5月11日(月)
～5月17日(日)

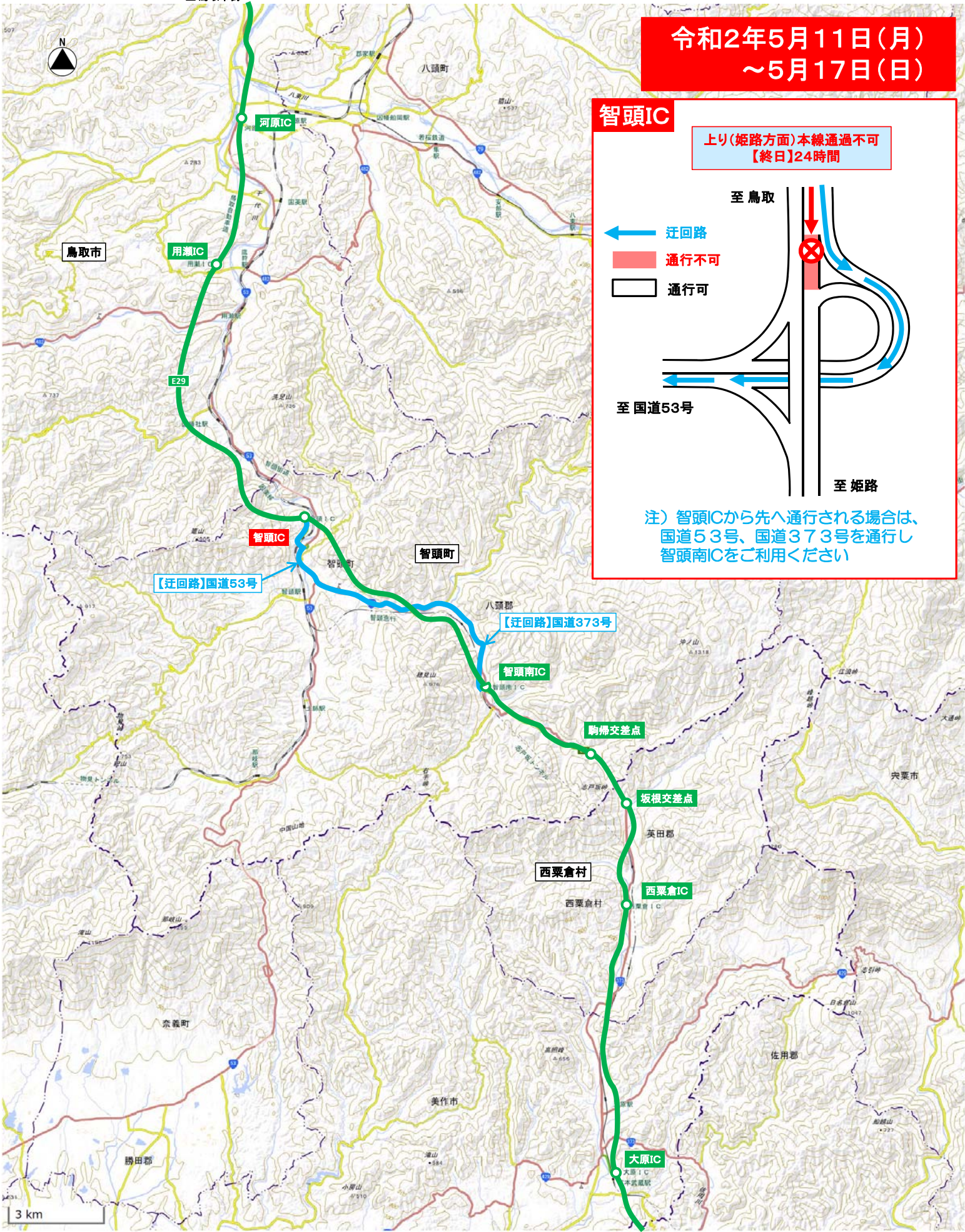
智頭IC

上り(姫路方面)本線通過不可
【終日】24時間



注) 智頭ICから先へ通行される場合は、
国道53号、国道373号を通行し
智頭南ICをご利用ください

至鳥取市街



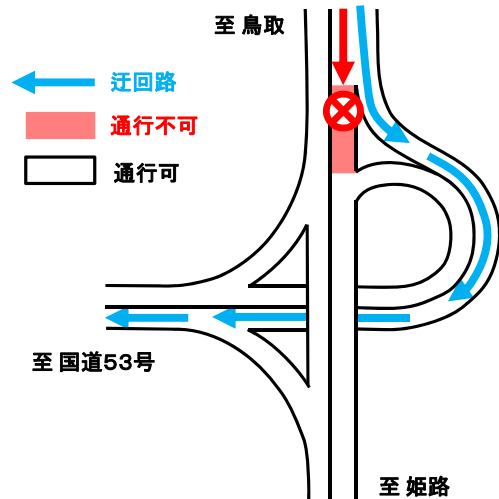
出典: 地理院地図(電子国土web)を加工して使用しています。

通行止め予定区間及び迂回路

令和2年5月18日(月)
～5月21日(木)

智頭IC

上り(姫路方面)本線通過不可
【終日】24時間

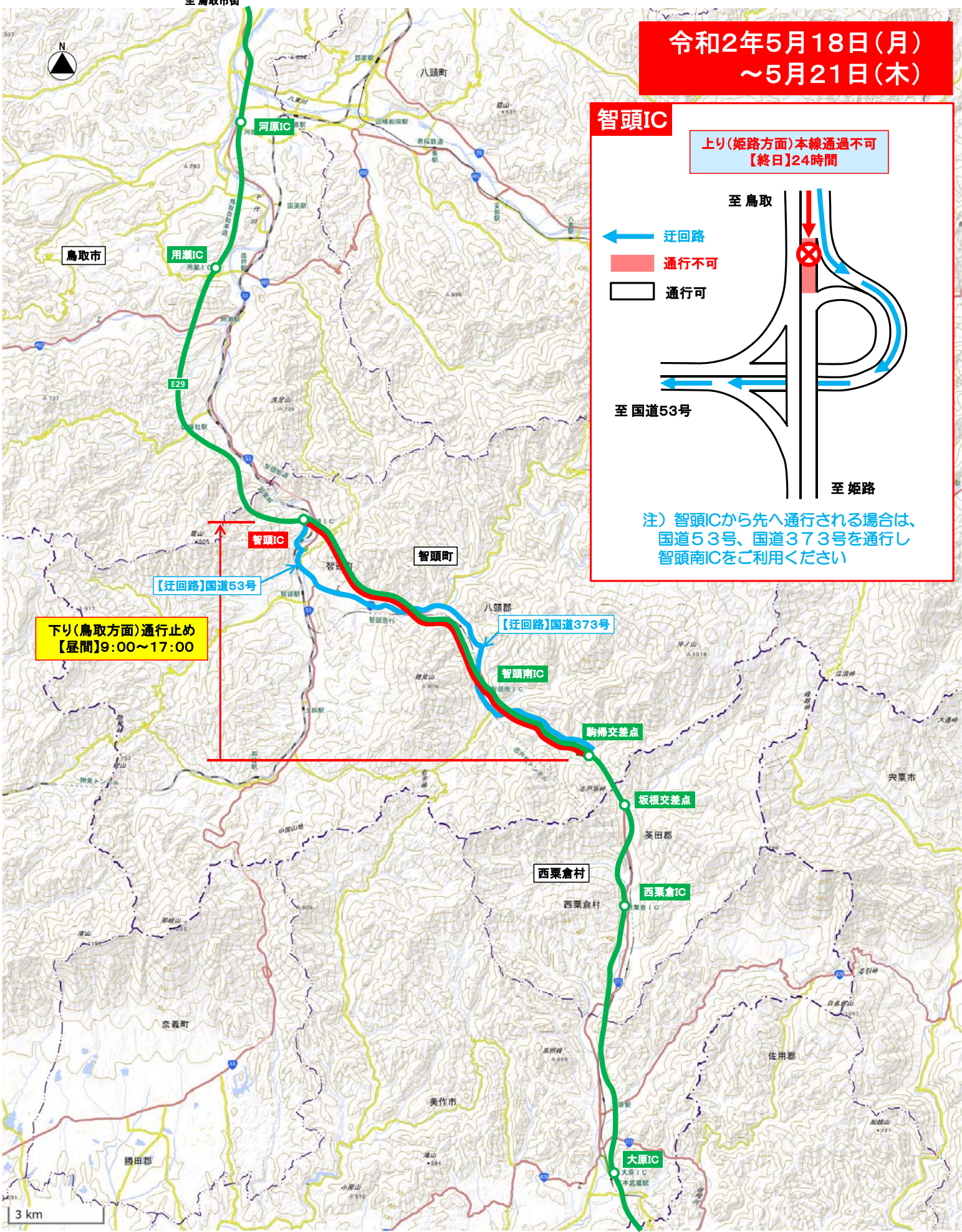


注) 智頭ICから先へ通行される場合は、
国道53号、国道373号を通行し
智頭南ICをご利用ください

下り(鳥取方面)通行止め
【昼間】9:00～17:00

【迂回路】国道53号

【迂回路】国道373号



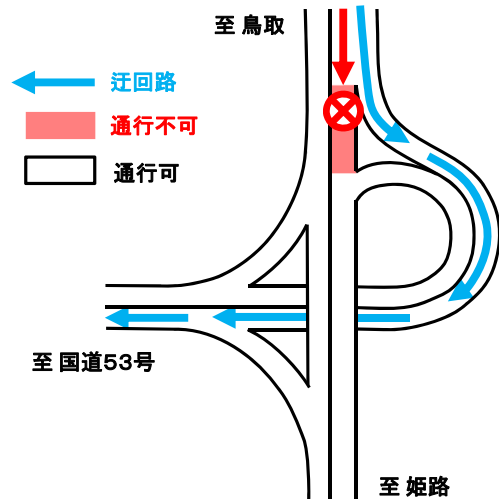
出典: 地理院地図(電子国土web)を加工して使用しています。

通行止め予定区間及び迂回路

令和2年5月22日(金)
～5月24日(日)

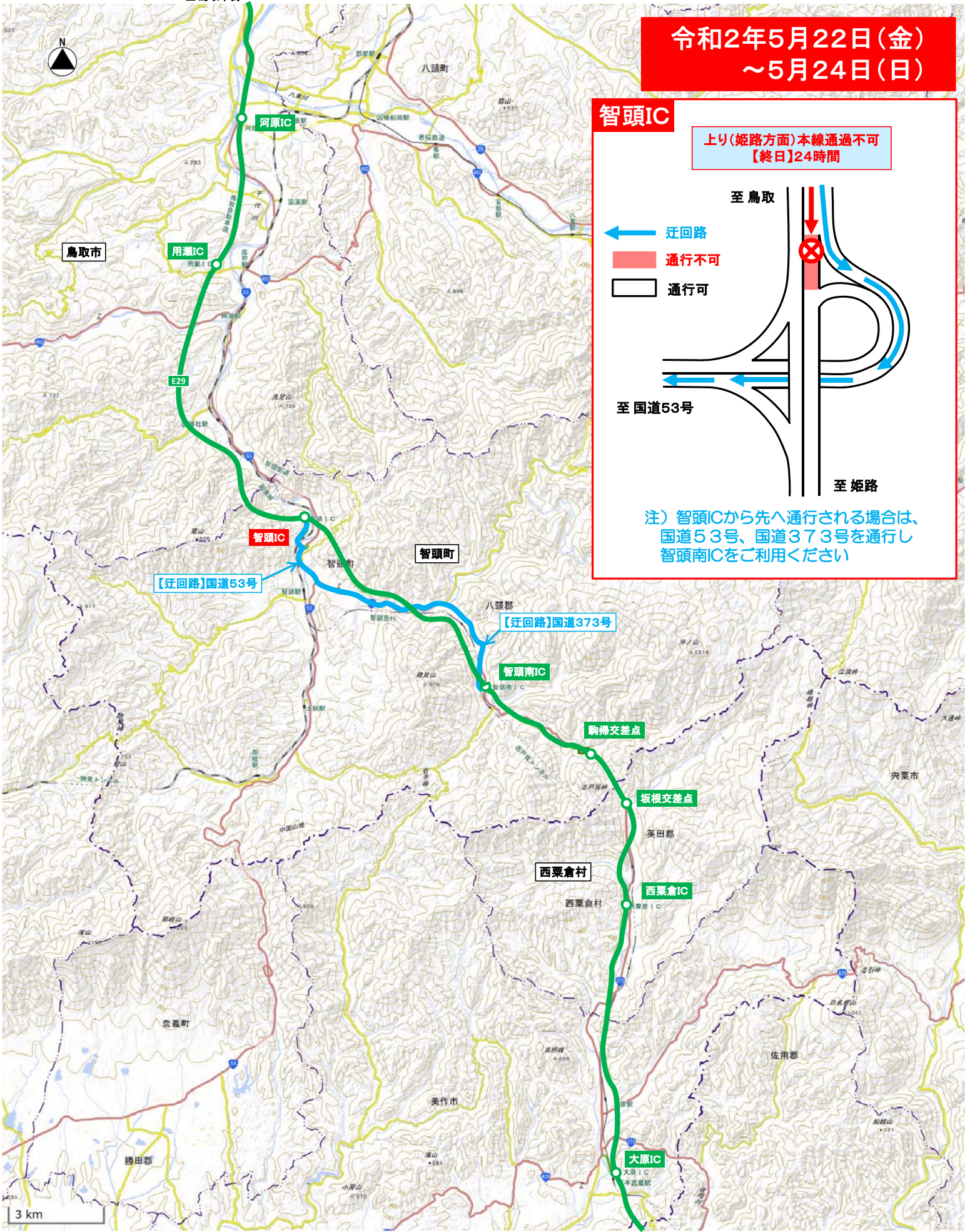
智頭IC

上り(姫路方面)本線通過不可
【終日】24時間



注) 智頭ICから先へ通行される場合は、
国道53号、国道373号を通行し
智頭南ICをご利用ください

至鳥取市街



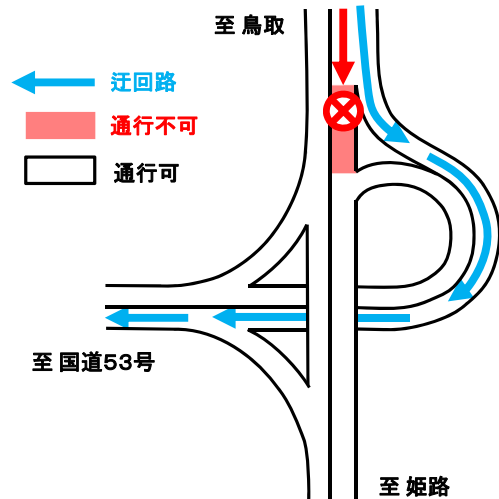
出典: 地理院地図(電子国土web)を加工して使用しています。

通行止め予定区間及び迂回路

令和2年5月25日(月)
～5月29日(金)

智頭IC

上り(姫路方面)本線通過不可
【終日】24時間

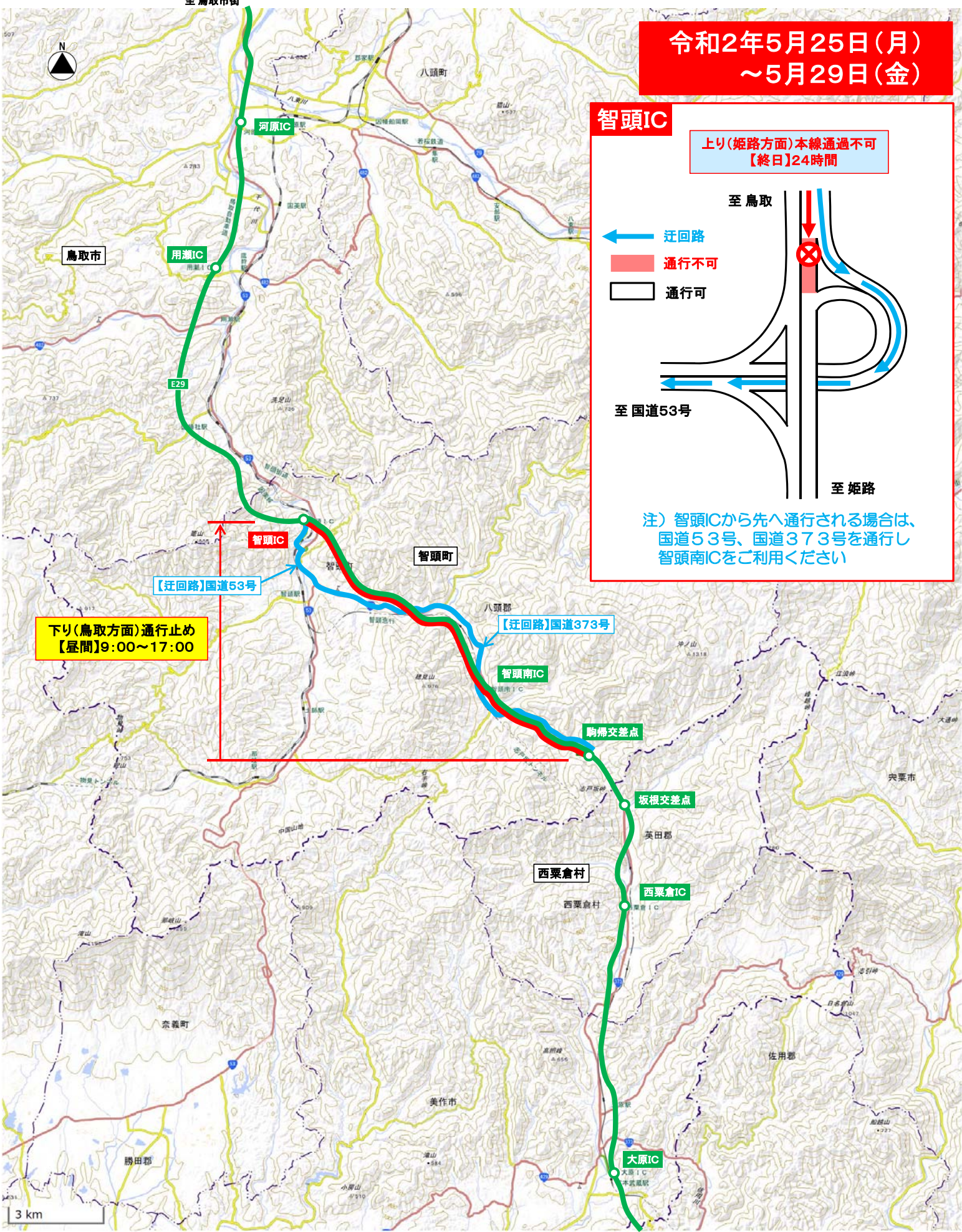


注) 智頭ICから先へ通行される場合は、
国道53号、国道373号を通行し
智頭南ICをご利用ください

下り(鳥取方面)通行止め
【昼間】9:00～17:00

【迂回路】国道53号

【迂回路】国道373号



出典: 地理院地図(電子国土web)を加工して使用しています。

通行止め予定区間及び迂回路

令和2年5月30日(土)
～5月31日(日)

智頭IC

上り(姫路方面)本線通過不可
【終日】24時間

← 迂回路

■ 通行不可

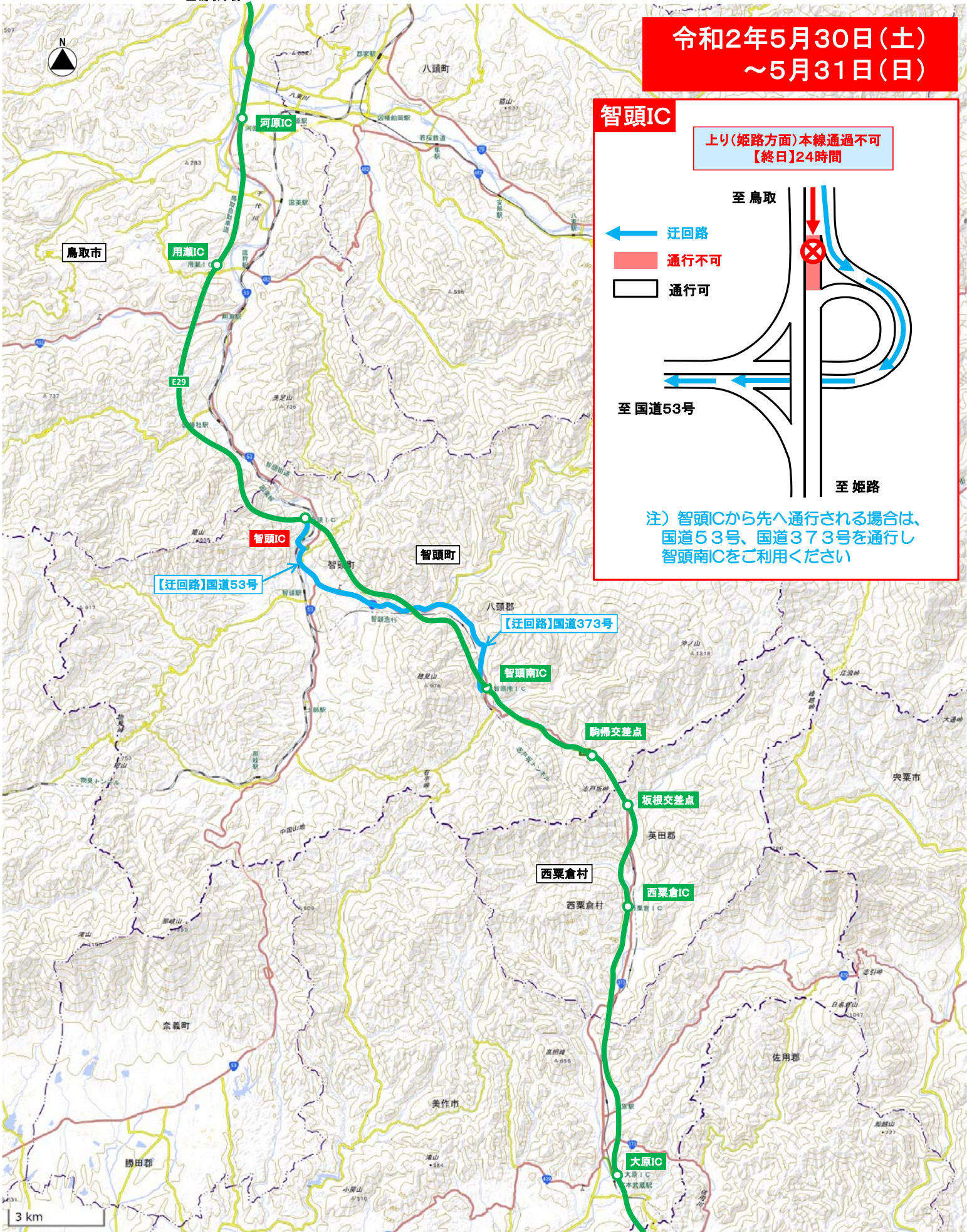
□ 通行可

至 国道53号

至 姫路

注) 智頭ICから先へ通行される場合は、
国道53号、国道373号を通行し
智頭南ICをご利用ください

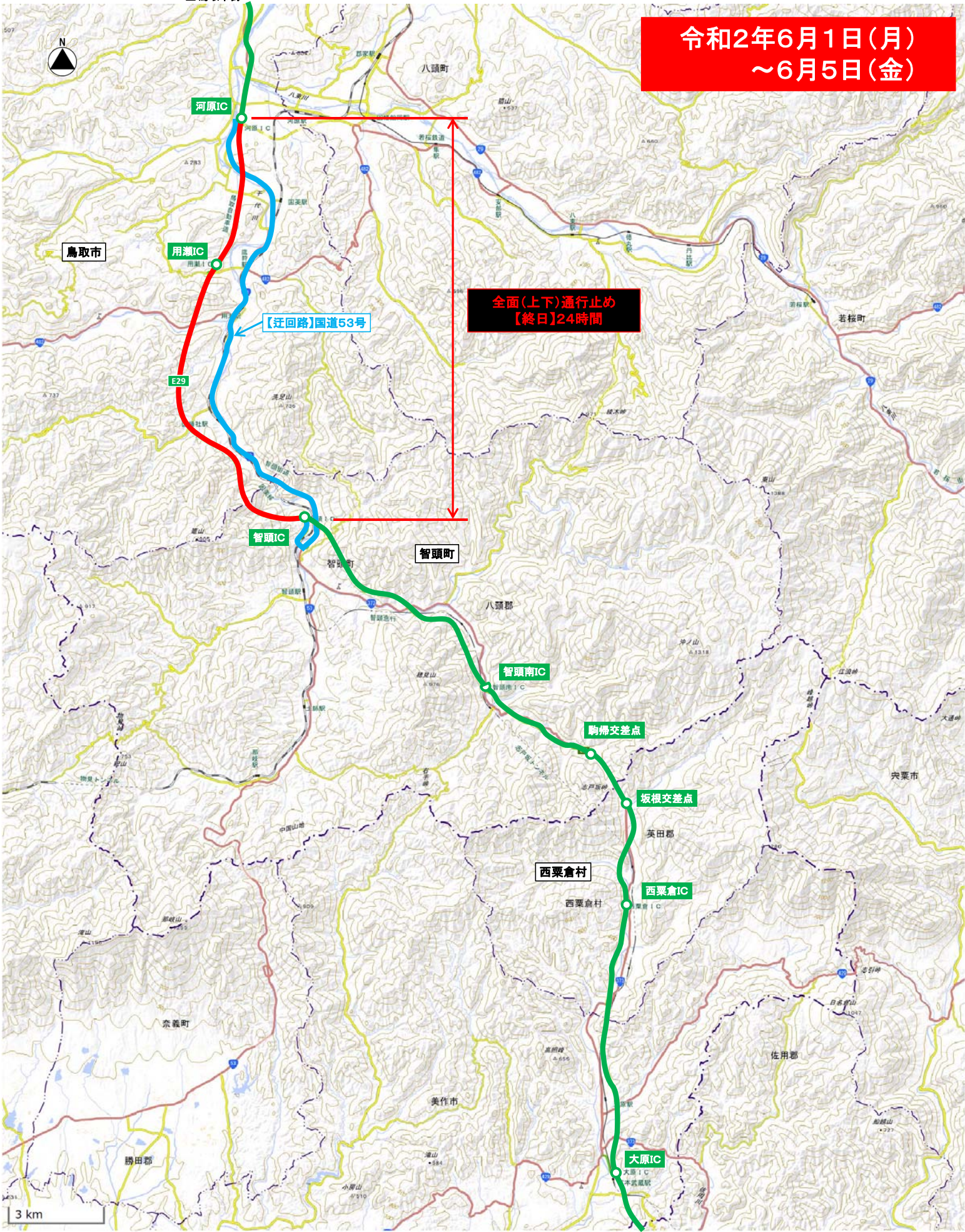
至 鳥取市街



通行止め予定区間及び迂回路

至鳥取市街

令和2年6月1日(月)
~6月5日(金)



出典:地理院地図(電子国土web)を加工して使用しています。

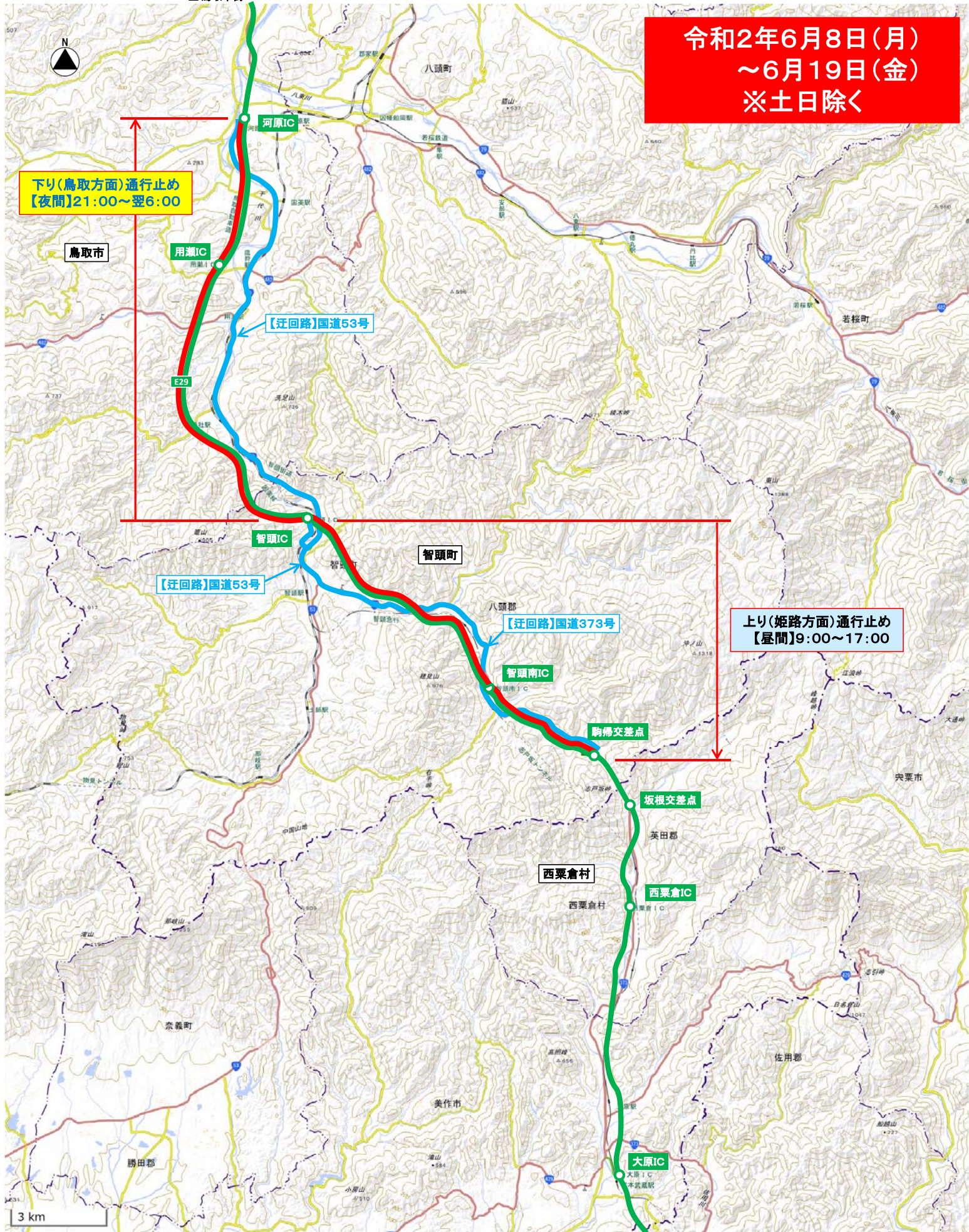
通行止め予定区間及び迂回路

至鳥取市街

令和2年6月8日(月)
～6月19日(金)
※土日除く

下り(鳥取方面)通行止め
【夜間】21:00～翌6:00

上り(姫路方面)通行止め
【昼間】9:00～17:00



出典:地理院地図(電子国土web)を加工して使用しています。

至姫路

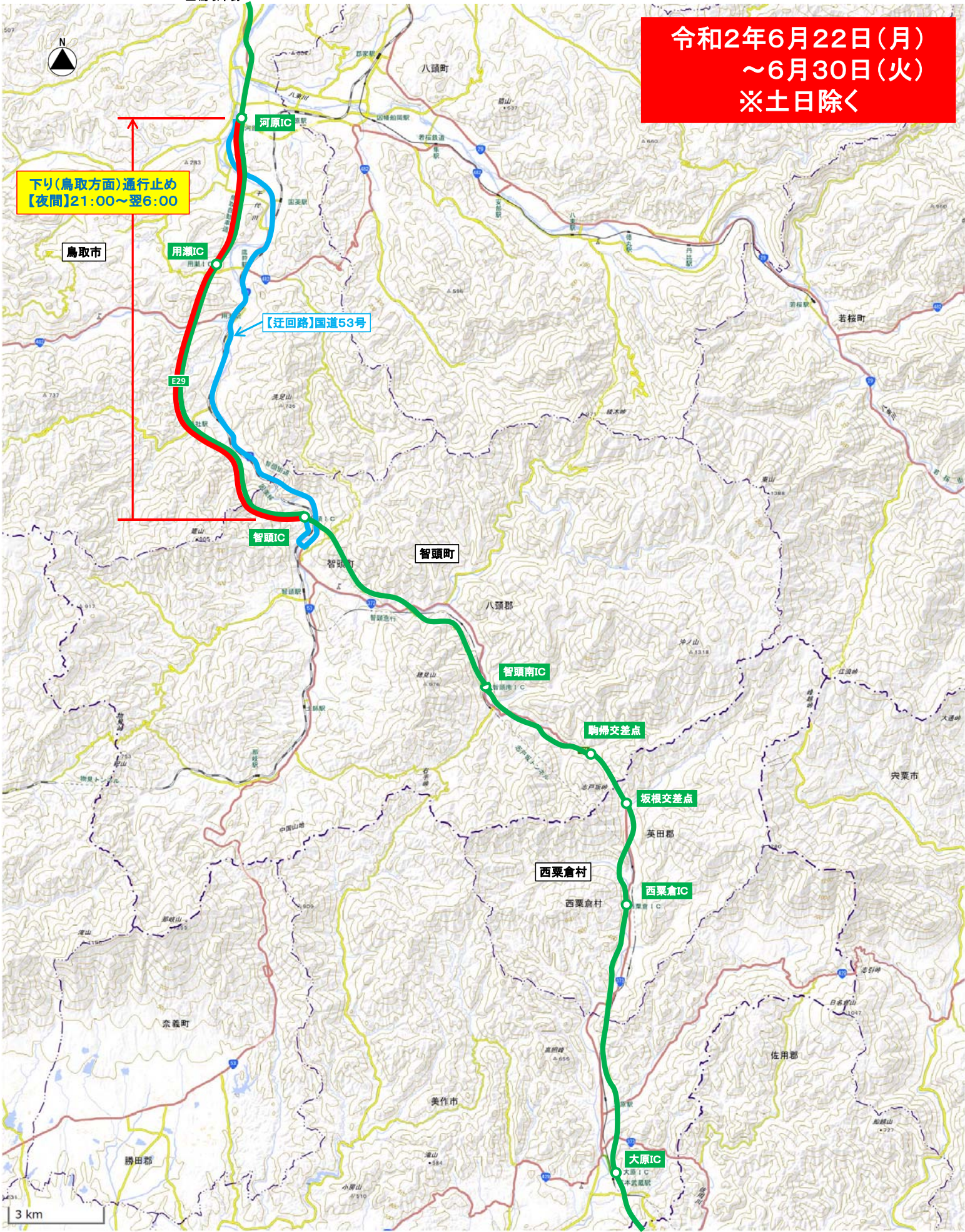
通行止め予定区間及び迂回路

至鳥取市街

令和2年6月22日(月)
～6月30日(火)
※土日除く

下り(鳥取方面)通行止め
【夜間】21:00～翌6:00

【迂回路】国道53号



出典:地理院地図(電子国土web)を加工して使用しています。

至姫路