

令和2年6月3日

資料提供先 鳥取県政記者会
鳥取市政記者クラブ

【E9】^{とっとり とよおか みやづ}鳥取豊岡宮津自動車道(鳥取^{とっとり}～覚寺^{かくじ})都市計画手続きに着手
～都市計画素案 手交式(国→県)を開催します～

この度、^{とっとり とよおか みやづ}鳥取豊岡宮津自動車道 ^{とっとり}鳥取～^{かくじ}覚寺の都市計画素案（参考資料となる図面等）について、次のとおり、国土交通省中国地方整備局から鳥取県へ提出されますので、お知らせ致します。

これを基に、鳥取県において都市計画案を作成し、都市計画決定手続きに着手することとなります。

- 日 時： 令和2年6月8日（月）14：00～
- 場 所： 鳥取県庁 特別会議室
- 出席者： ・国土交通省 中国地方整備局 鳥取河川国道事務所長
・鳥取県 県土整備部長

問い合わせ先

・国土交通省中国地方整備局 鳥取河川国道事務所

副所長(道路) ^{すずき}鈴木 ^{あきら}晃

【担当】計画課長 ^{たかいち}高市 ^{やすひさ}康寿

TEL 0857-22-8435（代表）

・鳥取県 県土整備部 技術企画課

技術企画課長 ^{まえた}前田 ^{たつみ}達美

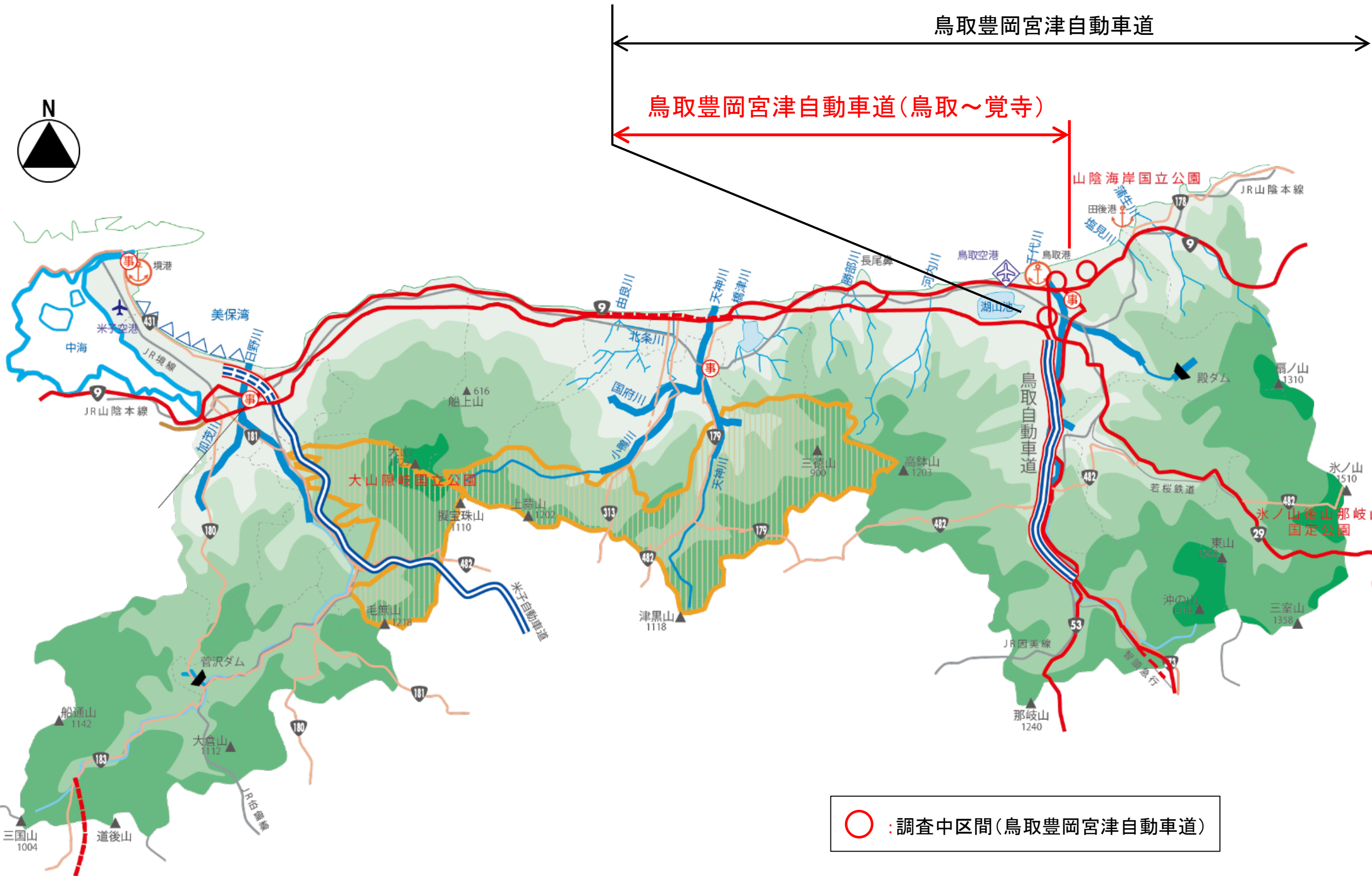
TEL 0857-26-7458

※本資料は、鳥取河川国道事務所ホームページの「記者発表」ページでも公開しています。
鳥取河川国道事務所HPアドレス <http://www.cgr.mlit.go.jp/tottori/>

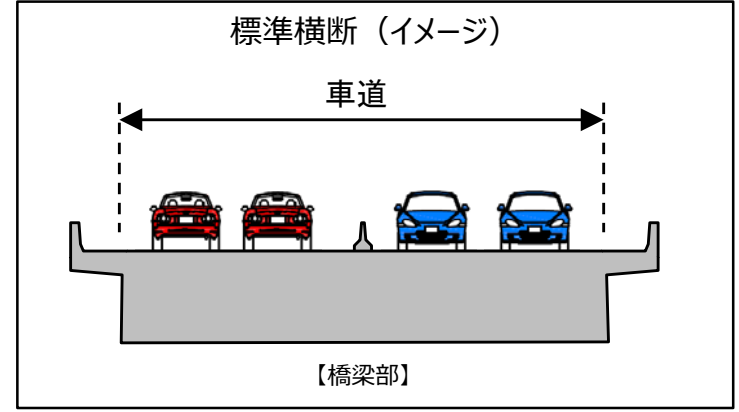
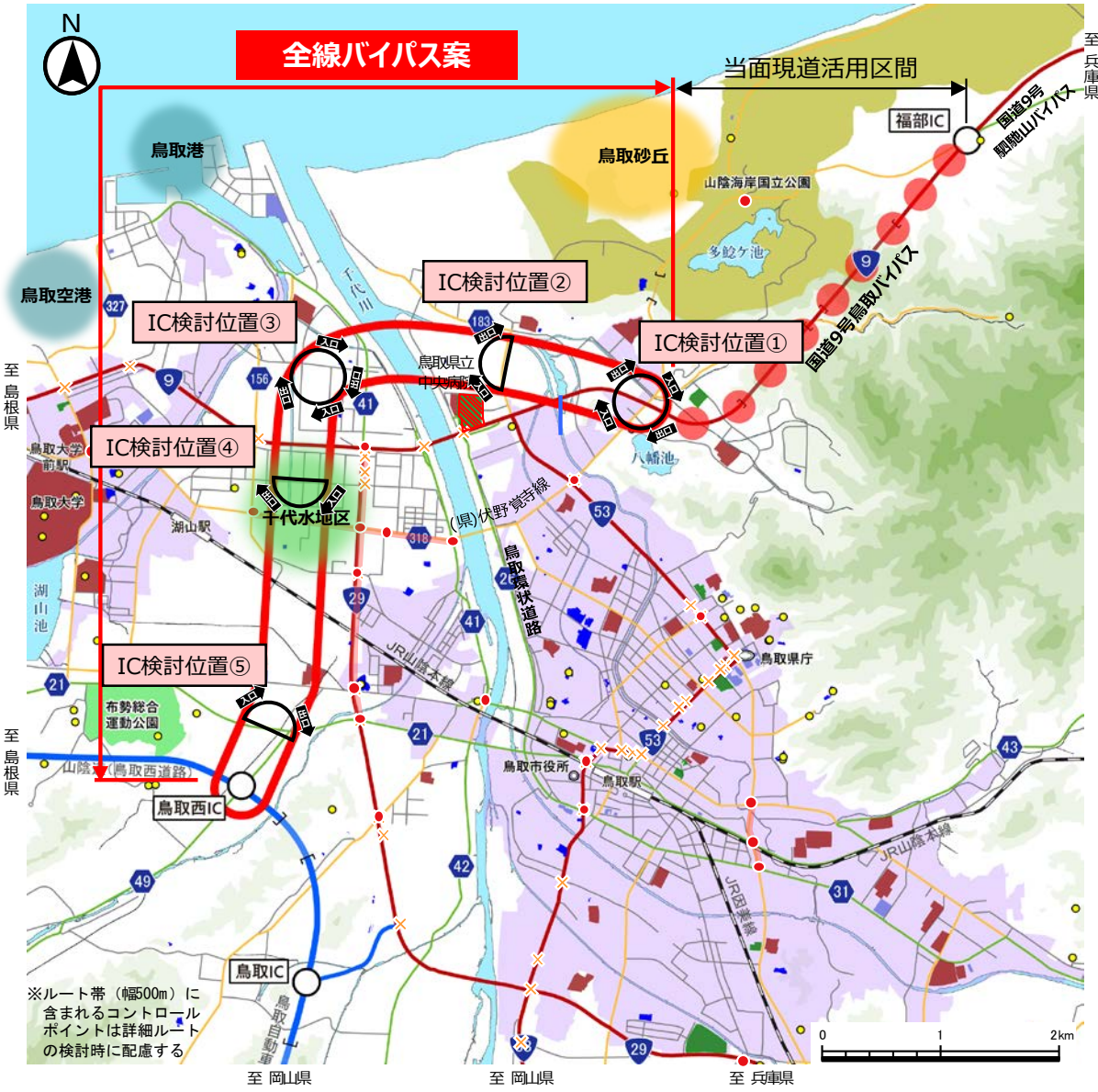
とっとり とよおか みやづ
鳥取豊岡宮津自動車道

とっとり かくじ
鳥取～覚寺

位置図



とっとり とよおか みやづ とっとり ふくべ
(参考) 鳥取豊岡宮津自動車道 (鳥取～福部) 計画段階評価 対応方針



凡例 (交通課題箇所)	
●	主要渋滞箇所
—	主要渋滞区間
×	死傷事故率の高い箇所

凡例	
— (Blue)	高規格幹線道路
— (Red)	直轄国道
— (Green)	主要地方道
— (Yellow)	一般県道
— (Black)	その他道路
— (Black with cross-ticks)	鉄道

- (Red outline): ルート帯(案)
- (Red dots): 現道活用区間(案)
- (White outline): IC検討位置

凡例	
● (Blue)	役所・支所、官公施設
● (Red)	学校
● (Green)	医療機関
● (Purple)	人口集中地区 (H27)
● (Yellow)	遺跡・文化財
● (Blue)	神社仏閣・宗教関連施設
● (Light Green)	広域防災拠点
● (Olive)	海岸・公園
● (Light Blue)	河川・池
● (Light Green)	物流拠点
● (Light Blue)	交通拠点 (空港・港湾)
● (Yellow)	主要観光拠点
■ (Red/White diagonal)	高次医療施設

※ルート帯(幅500m)に含まれるコントロールポイントは詳細ルートの検討時に配慮する