

件名	(第5報)【解除】 [E9]山陰道 鳥取IC～青谷IC 通行止め [E29]鳥取道 鳥取南IC～鳥取IC 通行止め
発表先	鳥取県政記者会、鳥取市政記者クラブ

道路情報 第5報  
【[E9]山陰道 鳥取IC～青谷IC】  
【[E29]鳥取道 鳥取南IC～鳥取IC】

大雨のため、下記の区間を通行止めとしていましたが、安全が確認できたため通行止めを解除しました。

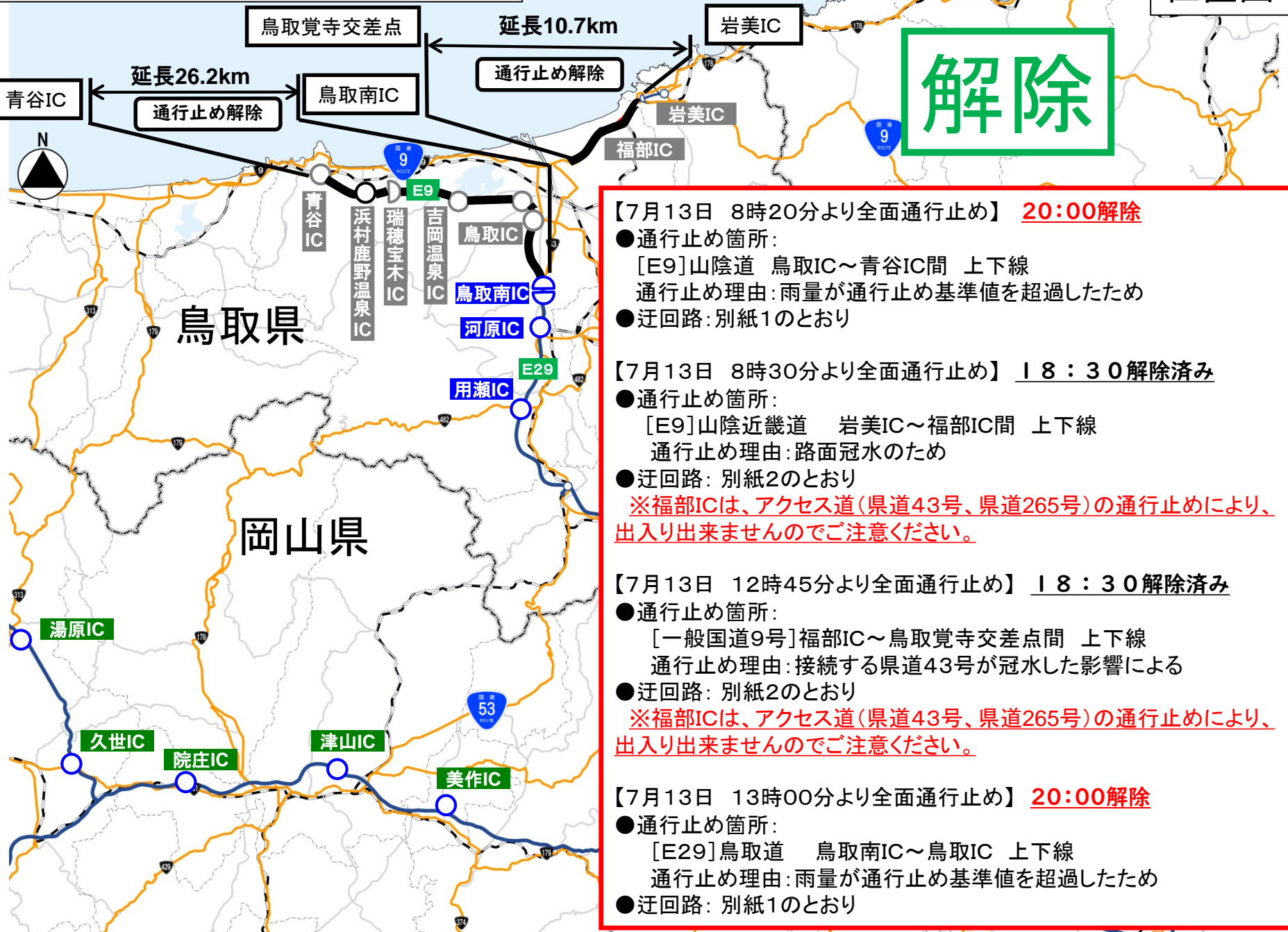
- [E9] 山陰道  
20時00分 鳥取IC～青谷IC間 全面通行止め解除
- [E29] 鳥取道  
20時00分 鳥取南IC～鳥取IC間 全面通行止め解除

【鳥取河川国道事務所管理区間の通行規制状況】

- [E9] 山陰近畿道 岩美IC～福部IC :  
令和5年7月13日(木) 18時30分 **通行止め【解除】**
- [一般国道9号] 福部IC～鳥取覚寺交差点 :  
令和5年7月13日(木) 18時30分 **通行止め【解除】**
- [E29] 鳥取道 鳥取南IC～鳥取IC :  
令和5年7月13日(木) 20時00分より **通行止め【解除】**
- [E9] 山陰道 鳥取IC～青谷IC :  
令和5年7月13日(木) 20時00分より **通行止め【解除】**

問い合わせ先	国土交通省中国地方整備局 鳥取河川国道事務所 副所長 松岡 弘久(まつおか ひろひさ) 【広報担当】 計画課長 道永 光夫(みちなが みつお) TEL 0857-22-8435(代)
--------	--

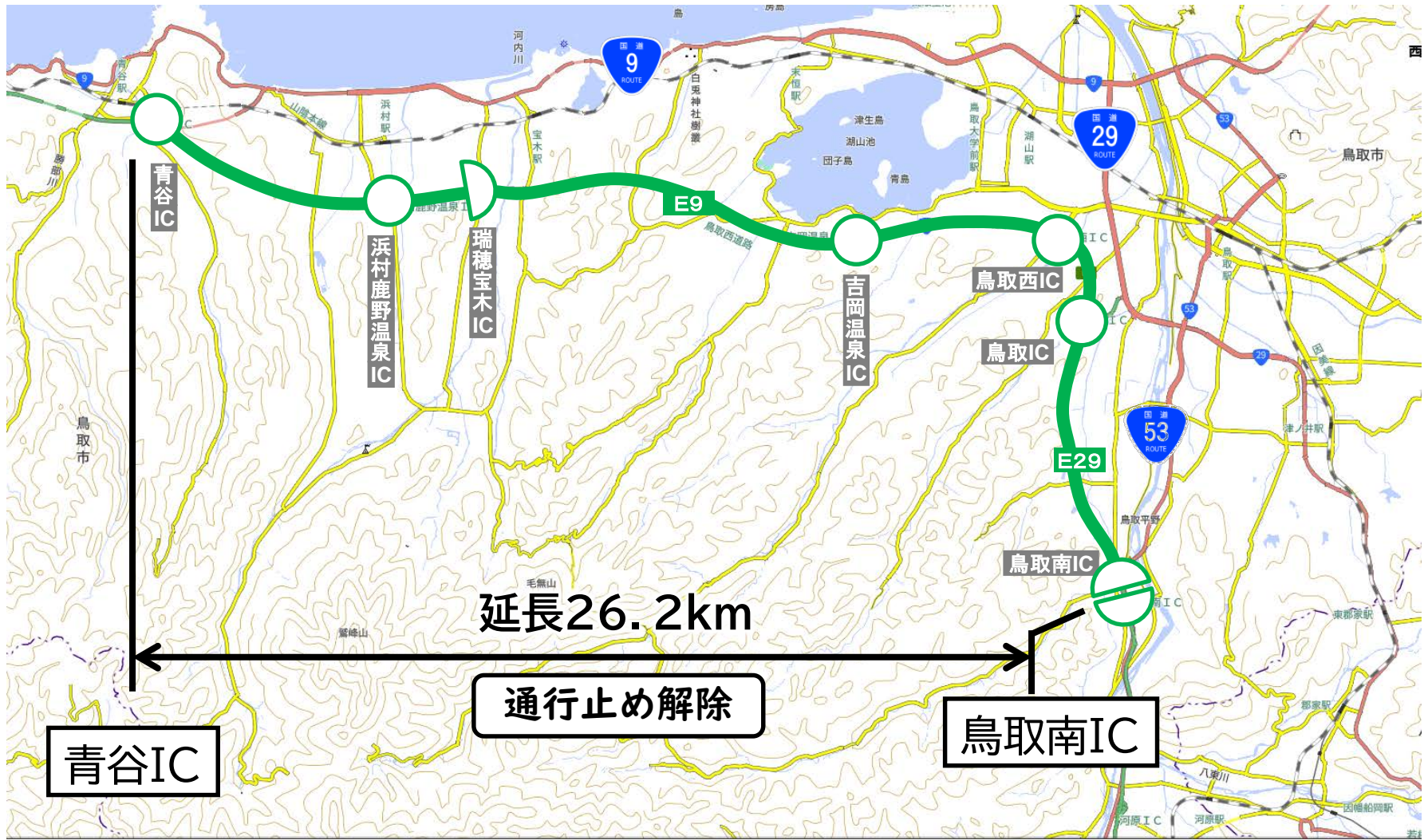
※道路の以上を発見したら緊急ダイヤルへ(緊急通報#9910)  
※鳥取河川国道事務所では、Twitter(ツイッター)による情報発信を行っています。  
ツイッター : [https://twitter.com/mlit\\_tottori](https://twitter.com/mlit_tottori)





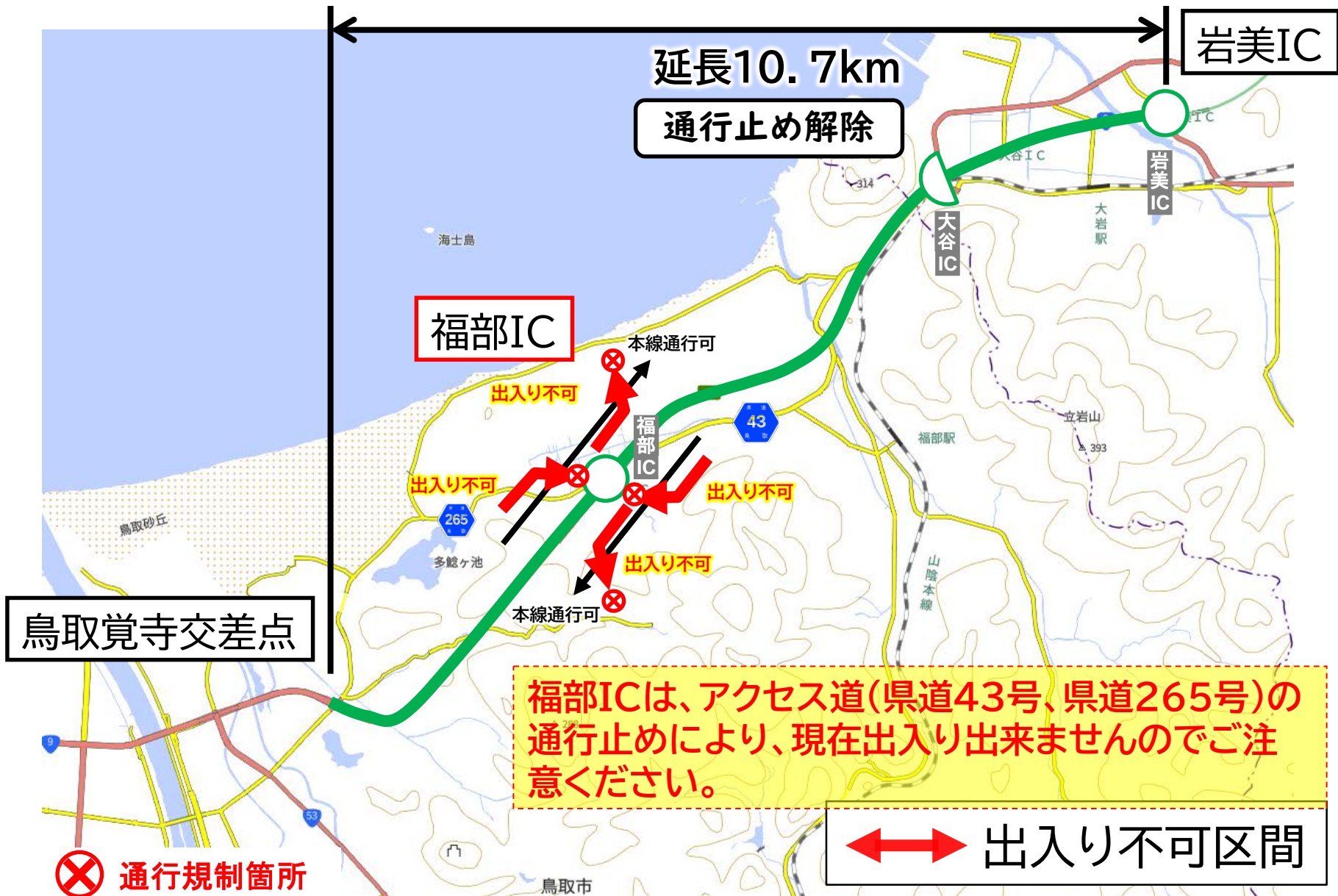
[E9]山陰道 鳥取IC～青谷IC間 上下線

[E29]鳥取道 鳥取南IC～鳥取IC間 上下線



通行規制箇所

迂回路



延長10.7km  
通行止め解除

岩美IC

福部IC

鳥取覚寺交差点

福部ICは、アクセス道(県道43号、県道265号)の通行止めにより、現在出入り出来ませんのでご注意ください。

⇔ 出入り不可区間

⊗ 通行規制箇所