

鳥取河川国道事務所
記者発表 ・資料配付

日 時	平成23年5月12日(木) 7時 30分
-----	--------------------------

件 名	鳥取自動車道 智頭IC ONランプ のり面崩落について(続報)
-----	------------------------------------

発表先	鳥取県政記者クラブ、鳥取市政記者クラブ 岡山県政記者会、兵庫県政記者クラブ
-----	--

道路情報 第5報

- ・智頭インターONランプ(鳥取方面)において発生した、道路のり面の崩落について、現在把握した被害の概要をお伝えします。(別紙参照)
- ・さらに詳細な被害状況について、引き続き調査を行います。
※並行する農道についても、引き続き、智頭町と連絡調整中。
- ・なお、その他の区間についても、現在点検中です。

問い合わせ先	国土交通省 中国地方整備局 (鳥取河川国道事務所) 副所長 <small>かくた しんいち</small> 角田 真一 調査設計課長 <small>ひめむら こうぞう</small> 姫村 幸造 TEL 0857-22-8435(代)
--------	---

【通行止め区間】

**鳥取道
河原IC ~ 鳥取IC間(L=約10 km)**

【通行止め区間】

**鳥取道
駒帰交差点 ~ 智頭IC間
(L=約12km)**

のり面崩落箇所



至鳥取



のり面崩落箇所
智頭IC 鳥取方面
(ONランプ)

鳥取自動車道

至佐用



至R53

法面崩落 約L=50m

至鳥取

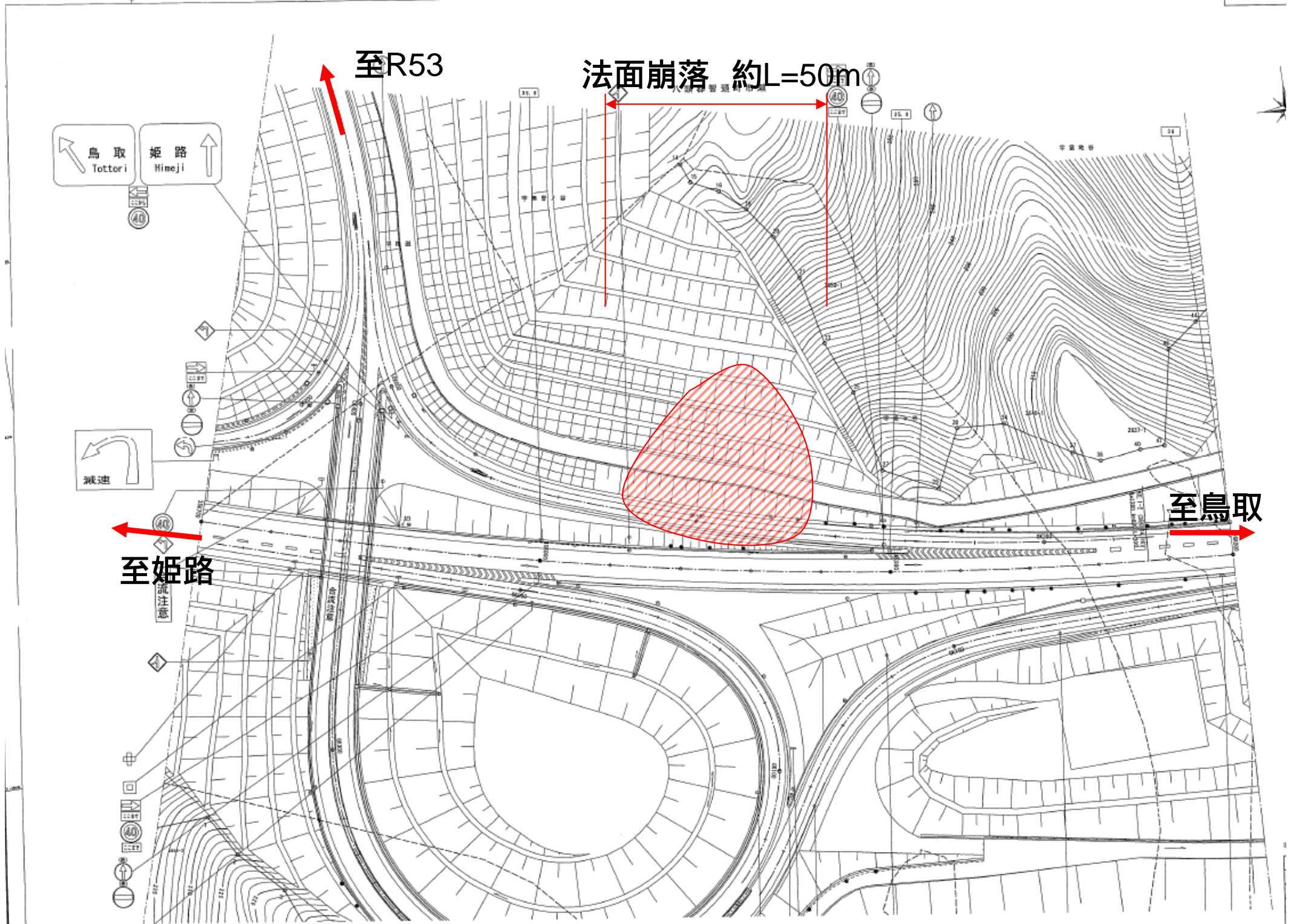
至姫路

鳥取
Tottori

姫路
Himeji

減速

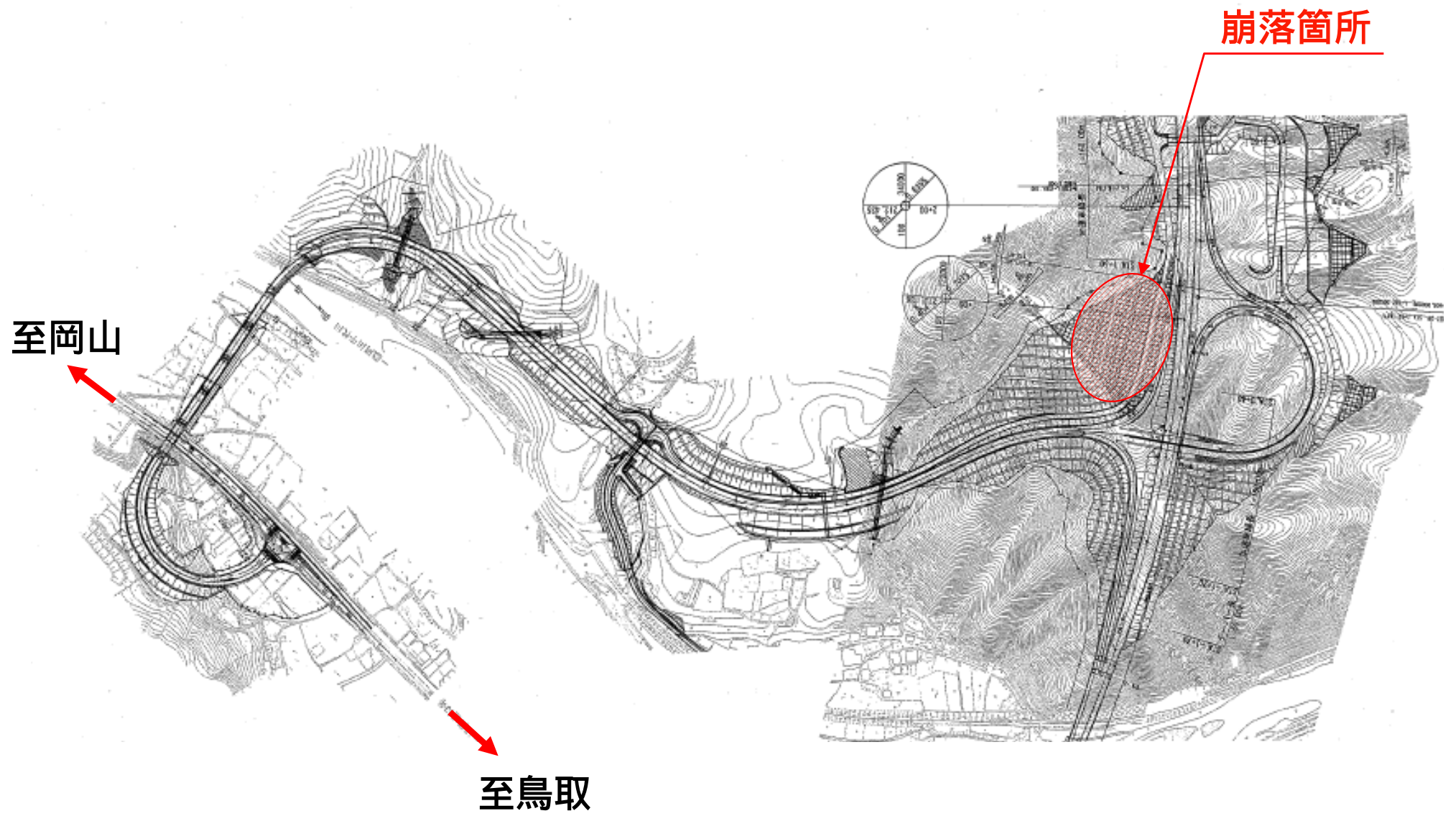
流注意



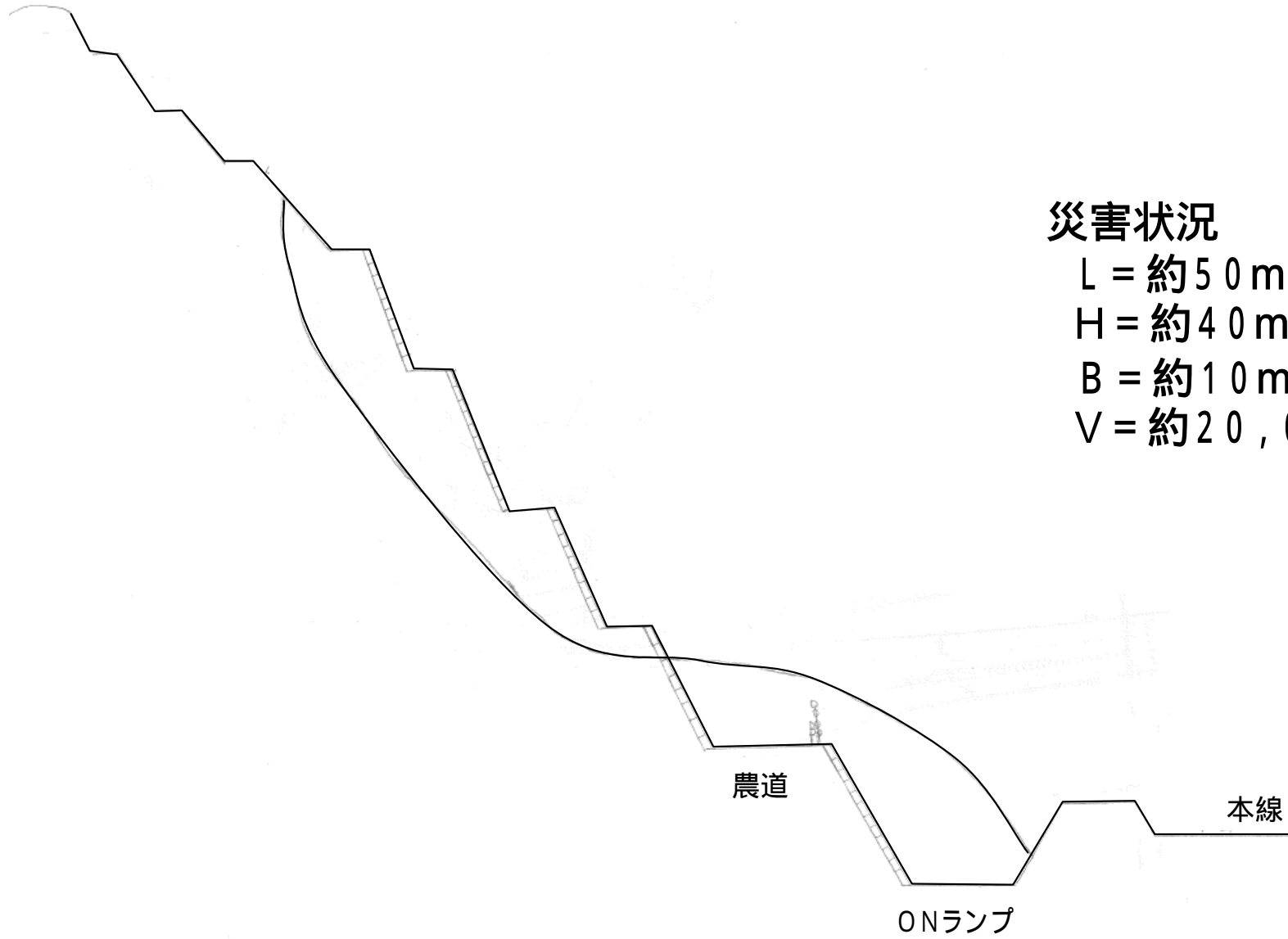
至岡山

崩落箇所

至鳥取



横断図



災害状況

L = 約50 m

H = 約40 m

B = 約10 m

V = 約20,000 m³