

マイ・タイムライン作成のためのチェックシート

洪水ハザードマップや浸水想定区域図等でチェック

◇あなたの住んでいる場所の浸水深は？

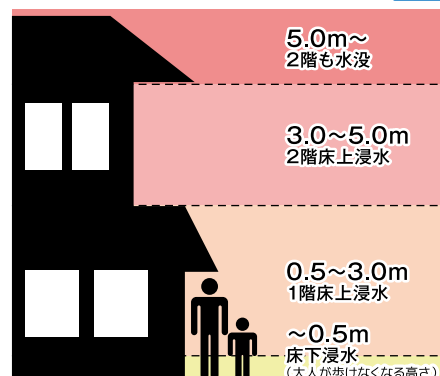
m

◇あなたの住んでいる場所の浸水継続時間は？

時間

◇あなたの住んでいる場所は家屋倒壊等氾濫
想定区域（氾濫流・河岸侵食）ですか？

はい いいえ




※浸水深の色分けは参考です。
マップの凡例を確認して下さい。

洪水ハザードマップや
洪水浸水想定区域図は
ここからチェック！



浸水ナビ



とっとり市地図情報
サービス(ハザードマップ)



家庭の状況チェック

車 無 有 (台)

ペット 無 有 ()

持病薬 無 有 ()

避難に支援が必要な人 (高齢者、障がい者、乳幼児、妊婦など)
 無 有 ()


避難先のチェック

あなたが避難する場所

洪水ハザードマップに記載されている避難所
〔 (移動手段: 移動時間: 約 分) 〕

親戚・知人の家
〔 (移動手段: 移動時間: 約 分) 〕

その他 (近くの浸水しない場所 (浸水深以上の階のある堅牢な建物など))
〔 (移動手段: 移動時間: 約 分) 〕



避難先は複数
考えておこう！