

# 令和2年度千代川水害タイムライン検討会（第1回）

日時：令和2年8月28日（金）14時00分～15時30分

場所：鳥取県東部庁舎 講堂

## 議事次第

- |                         |             |
|-------------------------|-------------|
| 1. 開会の辞                 | 14:00～14:05 |
| 鳥取河川国道事務所 副所長（河川）       | （5分）        |
| 2. 挨拶                   | 14:05～14:10 |
| 鳥取大学大学院工学研究科 三輪浩教授      | （5分）        |
| 3. 令和2年度千代川水害タイムライン検討内容 | 14:10～14:30 |
| 鳥取河川国道事務所 副所長（河川）       | （5分）        |
| パシフィックコンサルタンツ株式会社       | （15分）       |
| 4. 情報伝達訓練の実施について        | 14:30～14:50 |
| パシフィックコンサルタンツ株式会社       | （20分）       |
| ・ 情報伝達訓練の目的、実施方法        |             |
| ・ 訓練の想定シナリオ             |             |
| 5. 情報提供（減災に向けた取り組み等）    | 14:50～15:10 |
| 鳥取河川国道事務所               | （20分）       |
| ・ 他事務所のタイムライン運用状況       |             |
| 6. 総評                   | 15:10～15:20 |
| 鳥取大学大学院工学研究科 三輪浩教授      | （10分）       |
| 7. その他                  | 15:20～15:30 |
| 鳥取河川国道事務所               |             |
| ・ 今後のスケジュール等            | （10分）       |

---

### 【配布資料】

- ・ 議事次第、出席者名簿、配席図
- ・ 資料1 千代川タイムラインについて
- ・ 資料2 情報伝達訓練 実施方法・訓練シナリオ
- ・ 参考資料 他事務所における他機関連携タイムラインの運用事例
- ・ 別添 千代川水害タイムライン資料一式（運用計画書、自機関早見版、詳細版、概要版）

# 令和2年度 千代川水害タイムライン検討会（第1回）

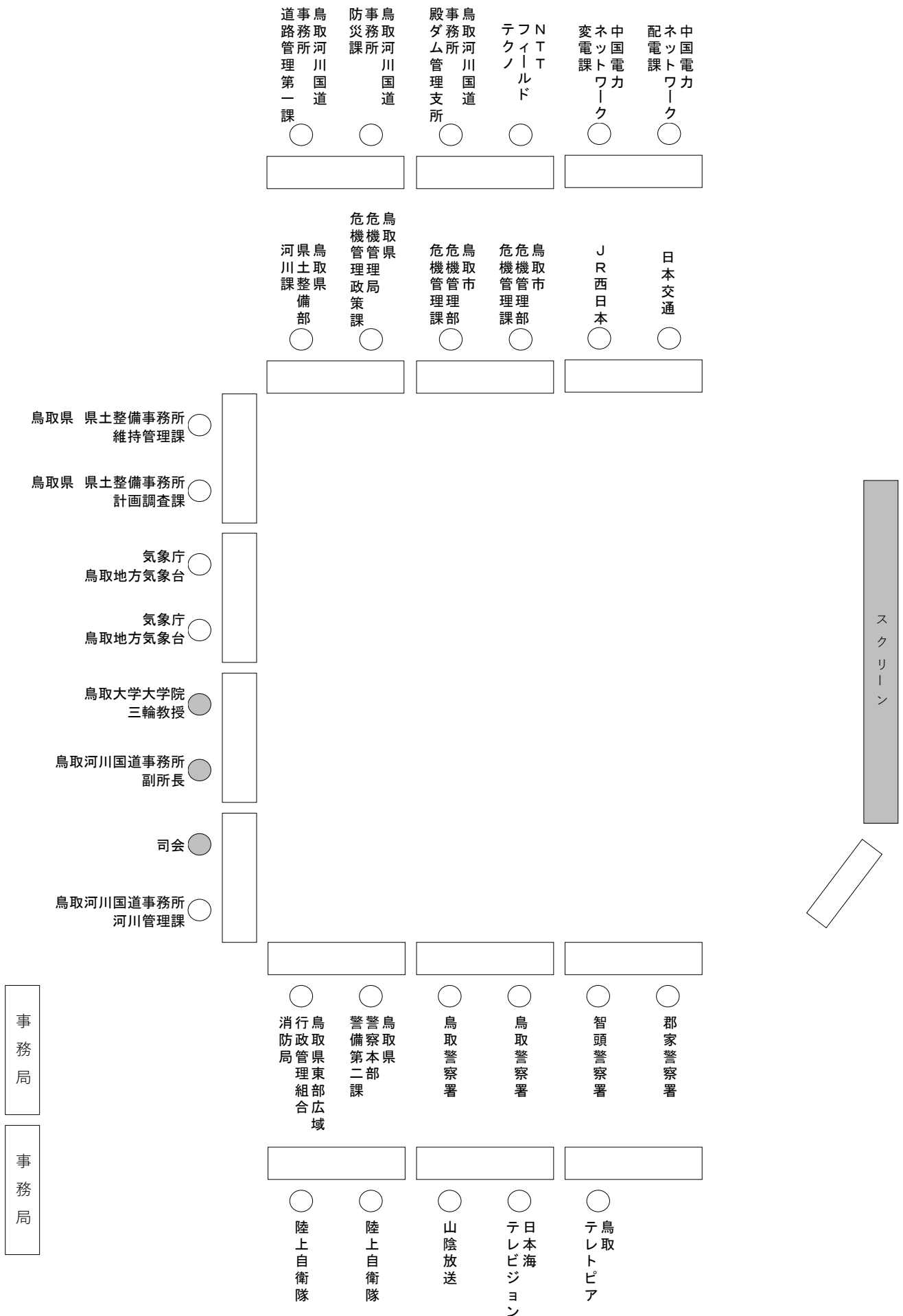
## 出席者名簿

No.	グループ名	参加機関		役職	出席者	備考	
1	—	座長	鳥取大学大学院工学研究科	教授	三輪 浩		
2	防災情報	気象庁	気象庁 鳥取地方気象台	水害対策気象官	河田 耕一		
				防災管理官	村上 和彦		
3		鳥取県	県土整備部 河川課	課長補佐	加川 昌弘		
4				県土整備事務所 計画調査課	課長補佐	大坪 亮太	
5				県土整備事務所 維持管理課	課長補佐	高田 知延	
6		国土交通省	中国地方整備局 鳥取河川国道事務所	副所長	浜田 健一		
				河川管理課長	実近 未生		
					水防企画係長	畑田 晋吾	
7				中国地方整備局 鳥取河川国道事務所 殿ダム管理支所	殿ダム管理支所長	山下 幸一郎	
8				中国地方整備局 鳥取河川国道事務所 防災課	防災課長	寺坂 淳志	
9	中国地方整備局 鳥取河川国道事務所 道路管理一課			道路管理一課長	川角 隆二		
10	避難対応	鳥取県	危機管理局 危機管理政策課	係長	小谷 守正		
11		鳥取市	危機管理部 危機管理課	課長	横尾 賢二		
				危機対策係長	北村 誠太郎		
12	報道	報道関係	NHK 鳥取放送局	ニュース副部長	酒井 博英	欠席	
13			日本海テレビジョン放送株式会社 報道制作局	局次長兼報道部長	河田 義行		
14			株式会社 山陰放送 鳥取支局	コンテンツ局鳥取報道部専門部長	日野 彰紀		
15			山陰中央テレビジョン株式会社	鳥取報道部 部長	勝部 正隆	欠席	
16			日本海ケーブルネットワーク株式会社 鳥取	係長	清水 隼人	欠席	
17			株式会社 鳥取テレトピア (いなばびよんびよんネット)	制作部次長	橋尾 千秋		
18	大規模避難・救助	警察	鳥取県 警察本部 警備第二課	災害係長	沖嶋 悠貴		
19			鳥取警察署	警備課 警備係長	篤 史也		
				主任	井上 利博		
20			智頭警察署	警備課 警備課長	谷口 武久		
21		郡家警察署	警備課	日比 護雄			
22		自衛隊	陸上自衛隊 第8普通科連隊	第3科運用訓練幹部	長谷川 豊人		
				警備陸曹	今岡 伸五		
23		消防	鳥取県 東部広域行政管理組合 消防局 警防課	警備係長	前田 博志		
24	社会基盤	ライフライン	中国電力ネットワーク株式会社	配電課	修第一担当副長	船場 裕文	
25			鳥取ネットワークセンター	変電課	副長	花嶋 敏彦	
26		鳥取ガス株式会社	導管保安グループ 課長	村田 克彦	欠席		
27	通信インフラ	株式会社 NTTフィールドテクノ	中国支店 鳥取営業所	災害対策担当	広岡 孝幸		
28	鉄道	西日本旅客鉄道株式会社 米子支社	安全推進室 室長代理	有澤 一浩			
29	バス会社	日本交通株式会社 鳥取	バス営業課 課長	山本 高広			
			日ノ丸自動車株式会社 鳥取		山根 真一	欠席	
30							
31	国土交通省	中国地方整備局 鳥取河川国道事務所 道路管理二課	道路管理二課長	三好 健夫	欠席		

# 令和2年度千代川水害タイムライン検討会(第1回) 配席図

令和2年8月28日(金)14時00分～15時30分

於:鳥取県東部庁舎 5階 講堂



# 千代川水害タイムラインについて

- 千代川水害タイムライン(令和元年度版)完成報告  
…これまでの振り返り、本年度顔合わせ
- 千代川水害タイムラインについて(詳細版、自機関早見表)
- 千代川水害タイムラインの運用について  
…運用計画、リンク集、メーリングリスト
- 今後のスケジュール

令和2年度  
千代川水害タイムライン検討会 (第1回)  
令和2年8月28日



# 千代川水害タイムライン（令和元年度） 完成報告

# 千代川水害タイムライン【令和元年度版】完成報告

## 【研修会】：目標設定と進め方の確認

**研修会**  
R元年  
7月31日

- 千代川の概要説明  
(主な洪水被害、整備状況、洪水浸水想定区域図、平成30年7月豪雨の概要)
- TL作成について(先行事例の紹介、千代川TLのポイント、TL作成手順)
- グループワーキング(TL作成に当たって自機関の行動項目や課題を理解・共有)



## 【令和元年度 千代川水害タイムライン発足式】

**発足式**  
R元年  
8月7日

- 首長挨拶  
(鳥取市長、倉吉市長、三朝町長、湯梨浜町長、北栄町長)
- 千代川水害タイムライン検討会・天神川水害タイムライン検討会設置要綱(案)について
- 検討会座長講演
- 千代川・天神川の概要について



## 【第1回検討会】：水害リスクの把握、防災行動項目の整理

**第1回検討会**  
R元年  
9月20日


- 想定災害シナリオの把握  
(気象条件について / 浸水状況について)
- グループワーキング(浸水リスクの把握と行動項目の選定・追加、TLレベルごとの防災行動項目の整理、多機関に係る重点行動項目の整理)



## 【第2回検討会】：重点行動項目の具体化・細分化

**第2回検討会**  
R元年  
11月27日

- 研修会、第1回検討会の振り返り  
(ワーキング成果・鳥取大学大学院三輪教授の総括の振り返り、TL完成までの流れ、平成10年台風10号の進行経路と千代川流域の降雨特性について)
- グループワーキング  
(行動項目を具体化・細分化し、行動手段・手順と、実施する上での課題を抽出)



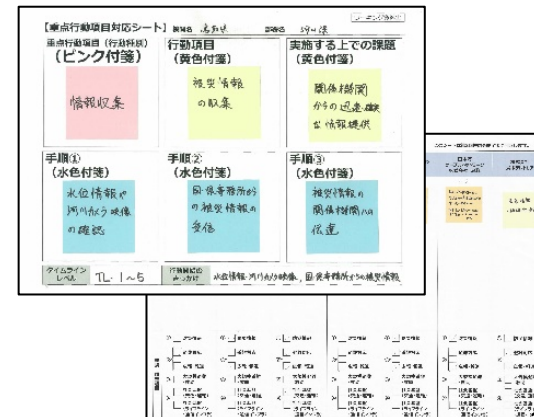
▶ 研修会ワーキング成果

<p><b>①防災情報</b></p> <p>①水害発生時におけるミッション ・情報の集約・発信 ・ネットインの確保と実施 ・危機意識の醸成</p> <p>②自機関に係る水害リスク ・水害発生時の課題 ・情報の確保と共有 ・インフラ機能の確保</p> <p>③タイムラインに期待すること ・定められている事項を把握すること ・情報収集と共有 ・関係機関との連携 ・タイムラインを機軸に行っているのか ・関係機関との連携</p>	<p><b>②報道・連携対応</b></p> <p>①水害発生時におけるミッション ・報道機関との連携 ・関係機関との連携 ・関係機関との連携 ・関係機関との連携</p> <p>②自機関に係る水害リスク ・水害発生時の課題 ・情報の確保と共有 ・インフラ機能の確保</p> <p>③タイムラインに期待すること ・定められている事項を把握すること ・情報収集と共有 ・関係機関との連携 ・タイムラインを機軸に行っているのか ・関係機関との連携</p>
<p><b>③大規模避難・救助</b></p> <p>①水害発生時におけるミッション ・避難場所の確保 ・避難経路の確保 ・避難物資の確保 ・避難物資の確保 ・避難物資の確保</p> <p>②自機関に係る水害リスク ・水害発生時の課題 ・情報の確保と共有 ・インフラ機能の確保</p> <p>③タイムラインに期待すること ・定められている事項を把握すること ・情報収集と共有 ・関係機関との連携 ・タイムラインを機軸に行っているのか ・関係機関との連携</p>	<p><b>④社会基礎</b></p> <p>①水害発生時におけるミッション ・住民の避難誘導 ・住民の避難誘導 ・住民の避難誘導 ・住民の避難誘導</p> <p>②自機関に係る水害リスク ・水害発生時の課題 ・情報の確保と共有 ・インフラ機能の確保</p> <p>③タイムラインに期待すること ・定められている事項を把握すること ・情報収集と共有 ・関係機関との連携 ・タイムラインを機軸に行っているのか ・関係機関との連携</p>

▶ 第1回検討会ワーキング成果例



▶ 第2回検討会ワーキング成果例



# 千代川水害タイムライン【令和元年度版】 完成報告

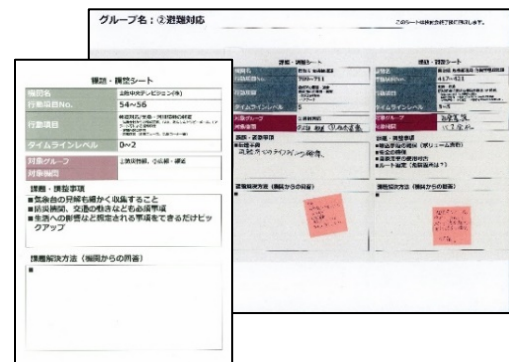
## 千代川水害タイムライン（素案）作成

### 【第3回検討会】：行動・連携主体の確認、役割分担の決定

- 千代川水害タイムライン（素案）について  
（TLの立ち上げ・レベル移行・解除、TLの構成TL（素案）について）
- グループワーキング  
（TL素案の確認、各機関との連携・調整事項の抽出・課題の整理・共有、全体意見交換）



▶ 第3回検討会  
ワーキング成果例



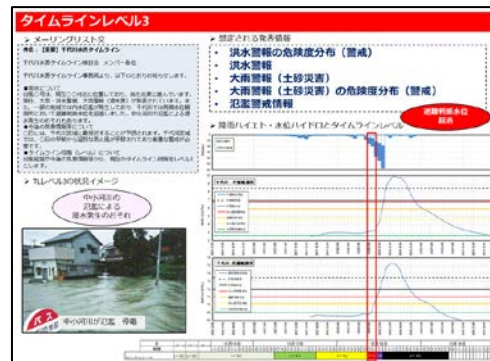
## 千代川水害タイムライン（案）作成

### 【第4回検討会】全体共有と課題確認

- 第2回・第3回検討会の振り返り  
（ワーキング成果・鳥取大学大学院三輪教授の総括の振り返り、TL完成までの流れ）
- 全体読み合わせ  
（「顔の見える関係」を実践し、一体感を高めて共通理解を認識。行動項目を主体的・支援を行う機関、及び情報の受発信を行う機関を再確認する。またTL（案）において、自機関で行う項目の最終確認を行う。）



▶ コレレベル毎の概要イメージ  
（読み合わせ時使用）



## 千代川水害タイムライン【令和元年度版】作成

検討会・意見照会で挙げられた行動項目を整理し、「千代川水害タイムライン【令和元年度版】」を作成。

### 【記号分類】

- ◎：主体的に行動する機関
- ：支援または協働する機関
- ☒：メーリングリストで発信する機関
- 発：情報を発信する機関
- 収：情報を自ら収集する機関
- 受：情報を受ける機関

### 【文頭記号】

- ・☒：メーリングリストで発信する情報

▶ 千代川水害タイムライン  
完成イメージ

# 千代川水害タイムラインについて





# 千代川水害タイムライン【自機関早見表】

## ➤ 自機関タイムライン早見表

：「千代川水害タイムライン（令和元年度版）」を基に、参加機関毎のタイムラインを作成。

⇒ **自機関の実施行動項目のみ**記載。

⇒ **各レベル横並び**で記号表示することで、時系列に沿った流れをつかむことが可能。

⇒ 関係機関欄を設けることで、**連携機関を明確化**。

## 【自機関TL早見表 記載内容】

- ① 機関名
- ② 防災行動項目
- ③ ②実施にあたり、関係する機関
- ④ 各レベルでの実施行動項目
- ⑤ 備考欄

千代川水害タイムライン【自機関早見版】

① 機関名： 鳥取河川国道事務所 河川管理課			関係機関	TL0-1	TL0-2	TL1	TL2	TL3	TL4	TL5	備考欄		
第1階層 (行動種別)	第2階層 (行動項目)	第3階層 (行動手段・手順)											
② タイムラインの運用	タイムラインレベルの移行	タイムライン立ち上げのための情報収集	◎：気象台 ⊖：全機関	◎	—	—	—	—	—	—	—	—	
		☒タイムラインの立ち上げ・発信	◎：気象台	—	—	—	—	—	—	—	—	◎ 気象台が支援を行う。	
情報の収集	河川情報の収集	タイムラインレベル移行のための情報収集	◎：気象台 ⊖：全機関	—	—	◎	◎	◎	◎	◎	◎	◎ (国) 河川管理課：移行の判断実施。	
		☒タイムラインレベルの移行判断・発信	◎：気象台	—	発	◎	◎	◎	◎	◎	◎	◎ (市) 下水道部から発	
		水位情報の収集・確認	発：(県)河川 取：上記機関以外の全機関	発	発	発	—	発	取	発	発	◎ (市) 下水道部から発	
		☒内水氾濫の発生情報の確認	◎：(市)危管 取：(県)危管 取：(市)危管	—	—	—	取	—	—	—	—	◎ (市) 下水道部から発	
		水位動向、冠水等の確認（千代水出張所等）	取：上記機関以外の全機関	—	—	—	発	—	—	—	—	—	
		水位予測・洪水予測の確認（現状と水位変動の今後の見込みを提供）	取：気象台、(県)河川、(県)計画、(国)貯ダム、(国)防災、(県)危管、(市)危管、警察署	—	—	—	◎	発	発	発	発	発	—
		☒堤防の決壊、氾濫発生状況の確認	取：(県)河川、(県)計画、(国)貯ダム、(国)防災、(国)道管一、(県)危管、(市)危管、警本、警察署、陸自、消防、(国)道管二	—	—	—	—	—	—	—	—	発	—
		取：上記機関以外の全機関	—	—	—	—	—	—	—	—	—	—	—
八東川、袋川水位情報通報（報道、トリピーメール等）の確認	発：(県)河川 取：(市)危管	—	—	—	—	—	—	—	—	取	—		
緊急速報メール（レベル5プッシュ型）配信の確認	取：(市)危管 取：上記機関以外の機関（(国)防災を除く）	—	—	—	—	—	—	—	—	発	—		

▶ 千代川水害タイムライン【自機関早見版】イメージ

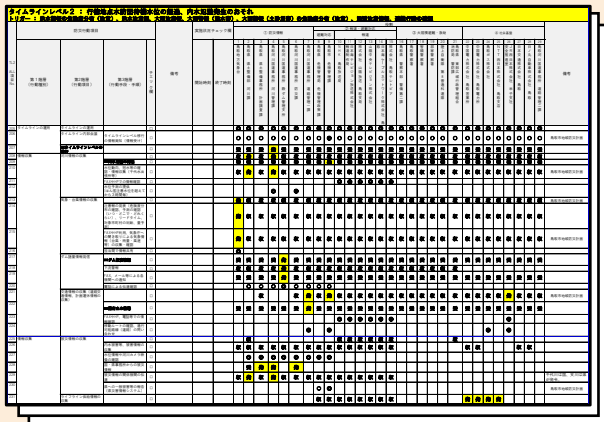
# 千代川水害タイムラインの運用について

# 千代川水害タイムライン運用方法

## ～タイムラインの構成～


- ▶ 令和2年度の梅雨期から運用を開始した「千代川水害タイムライン〈令和元年度版〉」は、**タイムライン【詳細版】**、**【概要版】**、**運用方法**、**【自機関早見表】**で構成。

### ①タイムライン【詳細版】



行動手順・内容（第3階層）までの詳細な対応が各機関・部署毎に時系列に整理されています。水害時は対応のチェックリストとして活用します。

### ②タイムライン【概要版】




タイムライン【詳細版】の対応項目を抜粋して防災行動の種別毎に整理されています。対応の全体像を確認するときに活用します。

### ③タイムライン運用方法

台風や大雨に対するタイムラインの立上げ・移行基準や、メーリングリストを利用した情報発信等が記載されています。

タイムラインを運用する際に確認・活用します。



### ④タイムライン【自機関早見表】



【詳細版】に基づいた、参加機関毎のタイムラインです。

自機関の実施行動項目のみ記載し、各レベル横並びで記号表示することで、時系列に沿った流れを、分かり易く把握することが可能です。

関係機関欄を設けることで、連携機関を明確化しています。

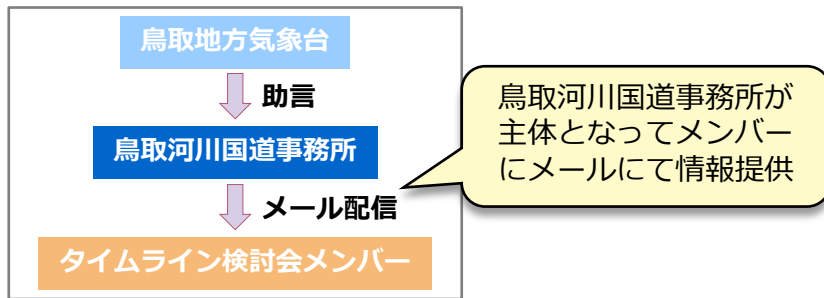


# 千代川水害タイムライン運用方法

## ～タイムラインの概要・レベル移行基準～

- 運用機関は鳥取市、警察、消防、自衛隊、ライフライン機関、公共交通機関、報道機関、鳥取県、気象庁および国土交通省の**29機関**。
- タイムラインは、台風情報、早期注意情報（警報級の可能性）、気象予警報、河川水位状況を**総合的に判断して、順次レベルが移行（引き上げ、引き下げ）**される。
- 被害が発生した場合（レベル5に到達した場合）は、応急復旧や救助活動が収束するまでレベル5を維持し、**応急復旧や救助活動が収束した段階でタイムラインを解除**する。

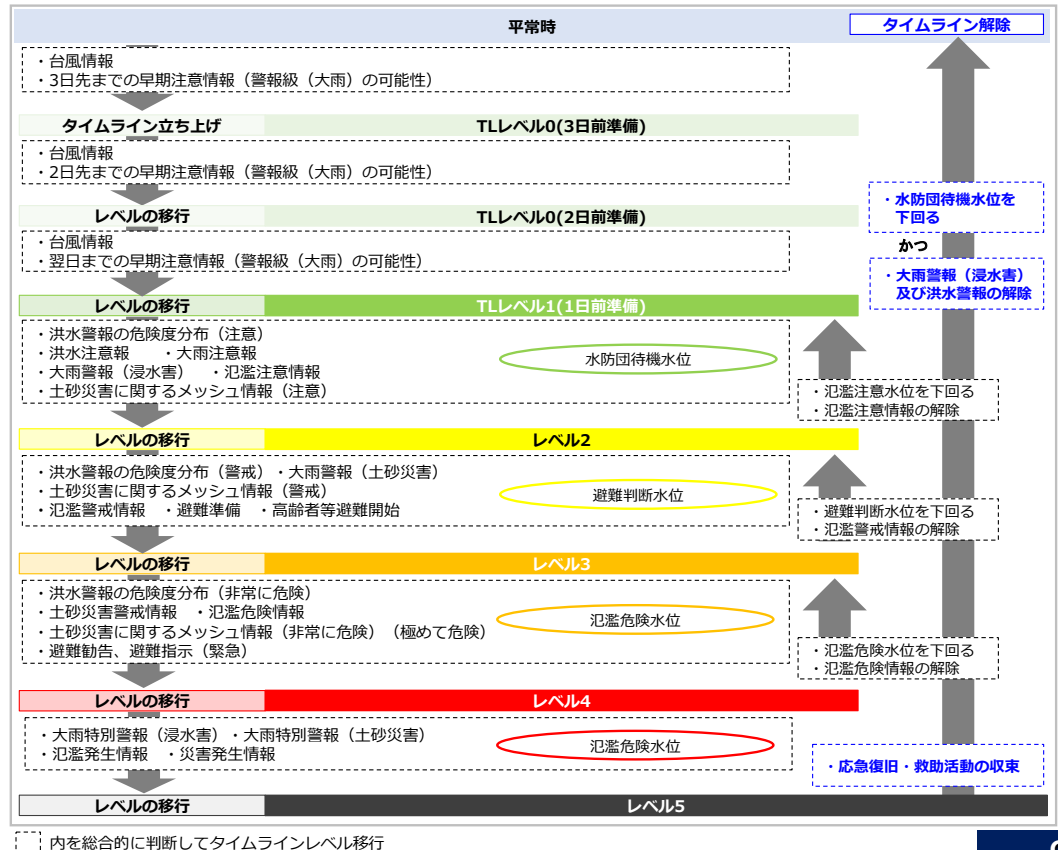
### ■ タイムラインの連絡系統図



### ■ (参考) タイムラインレベルと警戒レベルの関係性

TLレベル	TLレベル0-1 (3日前準備)	TLレベル0-2 (2日前準備)	TLレベル1	TLレベル2	TLレベル3	TLレベル4	TLレベル5
警戒レベル	-	-	警戒レベル1	警戒レベル2	警戒レベル3相当	警戒レベル4相当	警戒レベル5相当
目標	内部調整	機関調整	地域調整	避難(内水)	早期避難(外水)	避難(外水)	緊急対応
状況	・3日後に台風が千代川流域に影響するおそれ	・2日後に台風が千代川流域に影響するおそれ	・降雨の開始 ・内水氾濫発生の見込み	・いずれかの観測所にて水防団待機水位の超過 ・内水氾濫発生のおそれ	・いずれかの観測所にて避難判断水位の超過 ・中小河川の氾濫による洪水発生のおそれ	・いずれかの観測所にて氾濫危険水位の超過 ・本川からの洪水、堤防の決壊	・いずれかの観測所にて氾濫危険水位の超過 ・土砂災害発生
気象情報	洪水	・早期注意情報(警報級の可能性)【目安:3日後に影響】	・早期注意情報(警報級の可能性)【目安:2日後に影響】	・早期注意情報(警報級の可能性)【目安:1日後に影響】	・洪水警報の危険度分布(注意) ・洪水注意報 ・大雨注意報 ・大雨警報(浸水害)	・洪水警報 ・洪水警報の危険度分布(警戒)	・洪水警報の危険度分布(非常に危険) ・大雨特別警報(浸水害)
	土砂			・大雨警報(土砂災害)の危険度分布(注意)	・大雨警報(土砂災害) ・大雨警報(土砂災害)の危険度分布(警戒)	・土砂災害警戒情報 ・大雨警報(土砂災害)の危険度分布(非常に危険)・(極めて危険)	・大雨特別警報(土砂災害)
河川情報	-	-	・氾濫注意情報	・氾濫警戒情報	・氾濫危険情報	・氾濫発生情報 ・災害発生情報	
避難情報	-	-	・警報級の可能性	・注意報	・避難準備 ・高齢者等避難開始	・避難勧告 ・避難指示(緊急)	・河川の緊急情報(出する範囲で発表)
住民等の行動		・心構えを高める	・避難行動の確認	・避難行動の確認	・高齢者等避難 ・他の住民は準備	・避難	・命を守る最善の行動

### ■ レベル立ち上げ・移行・解除のトリガーの流れ

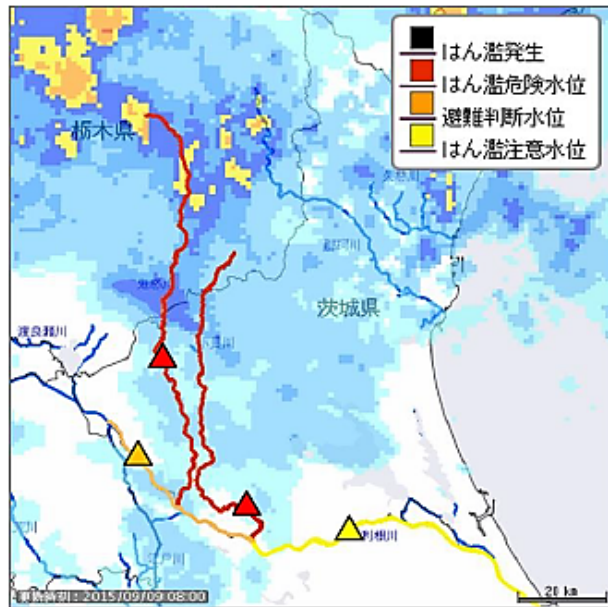


# 水害リスクラインによる水位情報の提供

上流から下流まで連続的に、地先事の洪水危険度を把握・表示する「水害リスクライン」により、災害の切迫感を分かりやすく伝える取組を推進。

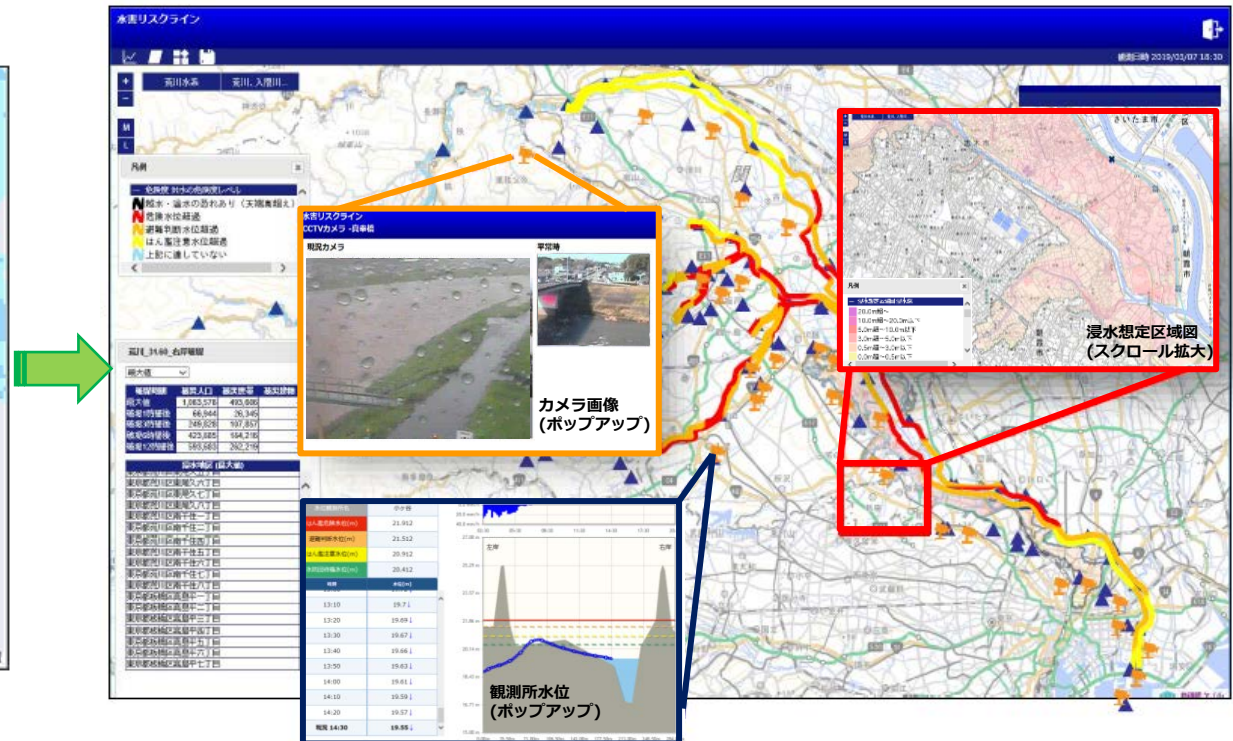
## 現行の洪水予報・危険度の表示

水位観測所の水位で代表して、一連区間の危険度を表示



## 水害リスクラインを活用した洪水予報・危険度の表示

左右岸別、上下流連続的に地先ごとの危険度を表示



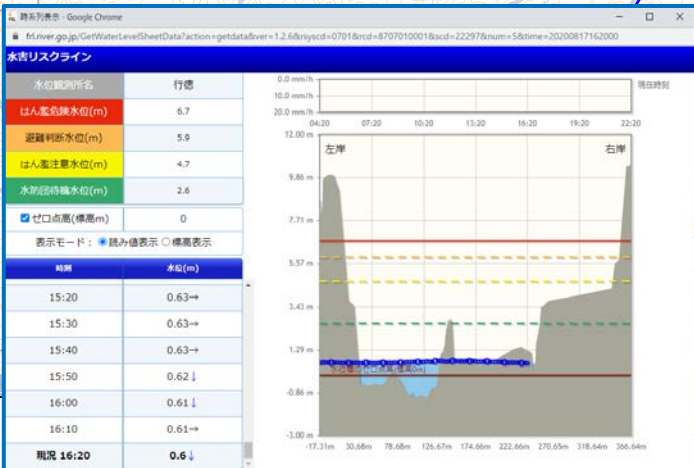


# 水害リスクラインによる水位情報の提供 (千代川水系：平常時)

CCTVカメラ画像



時系列水位の表示



# 情報提供

## 【簡易型河川監視カメラの運用開始】

- 身近な河川の状況をリアルタイムをもって伝え、地域の方の避難に活用いただくため、今年度から「簡易型河川監視カメラ」の設置を進めています。
- この度、平成30年7月豪雨において、大規模な浸水被害が発生した高梁川水系高梁川や小田川などをはじめ、全国に設置した簡易型河川カメラ画像のウェブサイトでの提供を開始しました。

- 今年度から現地へのカメラ設置を開始し、令和2年2月時点で224箇所の画像の提供を開始。
- 今後、カメラの設置を進め、令和2年出水期までに国管理河川約1,600箇所の画像の提供を開始する予定。
- 既に画像を提供している従来型のCCTVカメラ（約2,800箇所）と合わせて、全国でこれまでの1.6倍（約4,400箇所）の河川状況が確認可能。
- カメラの画像は、以下のウェブサイトで閲覧可能

「川の水位情報」

<https://k.river.go.jp>



配信イメージ

# 千代川水害タイムライン リンク集

➤ **リンク集**：TL運用時に必要となる情報や、防災行動に関連する公開情報に迅速にアクセス可能。

## 千代川水害タイムライン リンク集

<b>■ 河川・気象・ダム情報</b>	<b>■ 災害・避難情報</b>	<b>■ 道路・交通情報</b>	<b>■ メディア情報</b>
<b>&gt; 国交省 川の防災情報</b> <small>“気象”×“水害”×“土砂災害”情報マルチモニタ</small>	<b>■ 災害・被害に関する情報</b>	<b>■ 道路に関する情報</b>	<b>■ 報道機関の情報</b>
<b>■ 河川に関する情報</b>	<ul style="list-style-type: none"> <li>&gt; 内閣府</li> <li>&gt; 消防庁</li> <li>&gt; 国土交通省</li> <li>&gt; 国土交通省 中国地方整備局</li> <li>&gt; 鳥取県 指定河川洪水予報</li> <li>&gt; 鳥取県リアルタイム雨量</li> <li>・河川・道路・カメラ情報</li> </ul>	<ul style="list-style-type: none"> <li>&gt; NEXCO西日本グループ</li> <li>・ハイウェイ交通情報</li> <li>&gt; 国土交通省 中国地方整備局</li> <li>・道路情報提供システム</li> <li>&gt; 国土交通省</li> <li>・道路防災情報</li> <li>・道路防災情報WEBマップ</li> <li>(道路に関するハザードマップ)</li> <li>&gt; 鳥取県</li> <li>・通行規制情報一覧</li> <li>&gt; 公益財団法人 日本道路交通情報センター</li> <li>・道路に関する情報道路交通情報Now</li> </ul>	<ul style="list-style-type: none"> <li>&gt; NHK</li> <li>&gt; 日本海テレビジョン放送</li> <li>&gt; 山陰放送</li> <li>&gt; 山陰中央テレビジョン放送</li> <li>&gt; 日本海ケーブルネットワーク</li> <li>&gt; いなびびよんびよんネット</li> </ul>
<b>■ 気象に関する情報</b>	<b>■ 土砂災害に関する情報</b>	<b>■ 交通に関する情報</b>	<b>■ 新聞社の情報</b>
<ul style="list-style-type: none"> <li>&gt; 気象庁</li> <li>・天気図</li> <li>・天気予報</li> <li>・気象情報</li> <li>・気象衛星</li> <li>・台風情報</li> <li>・気象警報・注意報</li> <li>・風向風速</li> <li>・高解像度降水ナウキャスト</li> <li>・今後の雨(降水短時間予報)</li> <li>・大雨警報(土砂災害)の危険度分布</li> <li>・大雨警報(浸水害)の危険度分布</li> <li>・洪水警報の危険度分布</li> <li>&gt; 気象庁 鳥取地方気象台</li> <li>&gt; 国土交通省 防災情報提供センター</li> <li>&gt; 川の防災情報 X-RAIN(雨量情報)</li> <li>&gt; 中国電力ネットワーク 雷情報</li> </ul>	<ul style="list-style-type: none"> <li>&gt; 気象庁</li> <li>・土砂災害警戒情報</li> <li>&gt; 国土交通省</li> <li>・土砂災害危険箇所</li> <li>・土砂災害警戒情報</li> <li>&gt; 鳥取県土砂災害警戒情報システム</li> </ul>	<ul style="list-style-type: none"> <li>&gt; JR西日本</li> <li>・中国エリア運行情報</li> <li>&gt; 日本交通株式会社</li> <li>&gt; 日の丸自動車株式会社</li> </ul>	<ul style="list-style-type: none"> <li>&gt; 毎日新聞社</li> <li>&gt; 読売新聞社</li> <li>&gt; 日本経済新聞社</li> <li>&gt; 朝日新聞社</li> <li>&gt; 新日本海新聞社</li> <li>&gt; 山陰中央新報社</li> </ul>
<b>■ ダムに関する情報</b>	<b>■ 避難・救助の情報</b>	<b>■ ライフライン情報</b>	<b>■ 海象に関する情報</b>
<ul style="list-style-type: none"> <li>&gt; 設ダム管理支所</li> <li>&gt; 中国地整ダム防災情報システム</li> </ul>	<ul style="list-style-type: none"> <li>&gt; 鳥取県警察</li> <li>・鳥取警察署</li> <li>・智頭警察署</li> <li>・郡家警察署</li> <li>&gt; 陸上自衛隊</li> <li>・米子駐屯地</li> <li>&gt; 鳥取県東部広域行政管理組合</li> </ul>	<ul style="list-style-type: none"> <li>&gt; 中国電力</li> <li>&gt; 鳥取ガス(エネトピア)</li> <li>&gt; NTT西日本</li> </ul>	<ul style="list-style-type: none"> <li>&gt; 気象庁</li> <li>・海上警報</li> <li>・日別海面水温</li> <li>・潮位観測</li> <li>・波浪観測</li> <li>&gt; 海上保安庁海洋情報部</li> <li>・潮汐・潮流情報</li> <li>&gt; 国土交通省 中国地方整備局</li> <li>・潮位情報</li> <li>&gt; リアルタイム ナウファス</li> <li>(国土交通省港湾局 全国港湾海洋波浪情報網)</li> <li>・ナウファス波浪データ</li> <li>&gt; 海洋状況表示システム</li> </ul>
		<p>各情報をクリックすることでサイトへリンクします。</p>	

### 【リンク集 カテゴリー分類】

- ・ 河川/気象/ダム 情報
- ・ 災害/避難 情報
- ・ 道路/交通 情報
- ・ ライフライン 情報
- ・ メディア 情報
- ・ 海象 情報

※事務局から各機関へ送付。

# 参加機関メーリングリスト

( ○○ @\*\*\*.\*\*\*.\*\*.\*\*)

- タイムラインを確実に運用するためには、**各機関の情報共有が不可欠**です。
- 情報共有を円滑に行う手段として、**メーリングリストの作成を行います**。
- メーリングリストを活用すべき項目は、タイムラインの防災行動項目横にメールの記号 (✉) を記載しています。

## ■ メーリングリストで発信する情報

発信する情報		鳥取河川国道事務所	鳥取県	鳥取市	ダム管理者	道路管理者	鉄道	バス	報道
運用に係る情報	タイムライン立ち上げ (レベル0)	◎							
	タイムラインレベルの移行 (レベル1以降)	◎							
	内水氾濫の発生			◎					
	堤防の決壊、氾濫発生情報	◎	◎						
被害に関する情報 住民の避難や	避難所の開設			◎					
	避難準備・高齢者等避難開始発表の決定と発表時期			◎					
	避難勧告・避難指示 (緊急) 発表の決定と発表時期			◎					
	通行止め情報					◎			
	ダム放流情報				◎				
	運行停止、利用者の避難状況						◎		
	バスの運休							◎	
	現地取材により明らかになった被害状況								◎

## ■ メーリングリスト記号イメージ

にのり月報4X未	
✉ タイムラインレベルの移行判断・発信	「
水位情報の確認	」



# メーリングリスト活用イメージ

- 「タイムラインレベルの移行」、「氾濫発生情報」、「通行止め情報」等（前スライド表参照）、**重要な項目はメーリングリストを活用し、参加機関へ情報共有**をお願いいたします。

## ■ メール文イメージ（タイムラインレベルの移行）

件名：【移行】千代川TLレベル3

千代川水害タイムライン検討会メンバー各位

鳥取河川国道事務所より、以下のとおりお知らせします。

### 【重要】タイムライン段階（レベル）について

台風経路や今後の気象情報等から、現在のタイムライン段階をレベル3とします

#### ■現在の基準観測所の水位

用瀬地点で避難判断水位を超過しました。

中小河川の氾濫による浸水発生の恐れがあります。

#### ■今後の気象情報

〇日にかけて、引き続き非常に激しい雨の降るおそれがあります。

今後の台風情報にご注意下さい。

#### ■現在の避難情報

〇〇市は全域に避難準備・高齢者等避難開始情報を発令しました。（□時□分）

## ■ メール文イメージ（通行止め情報）

件名：【通行規制】〇〇道 〇〇～〇〇区間

千代川水害タイムライン検討会メンバー各位

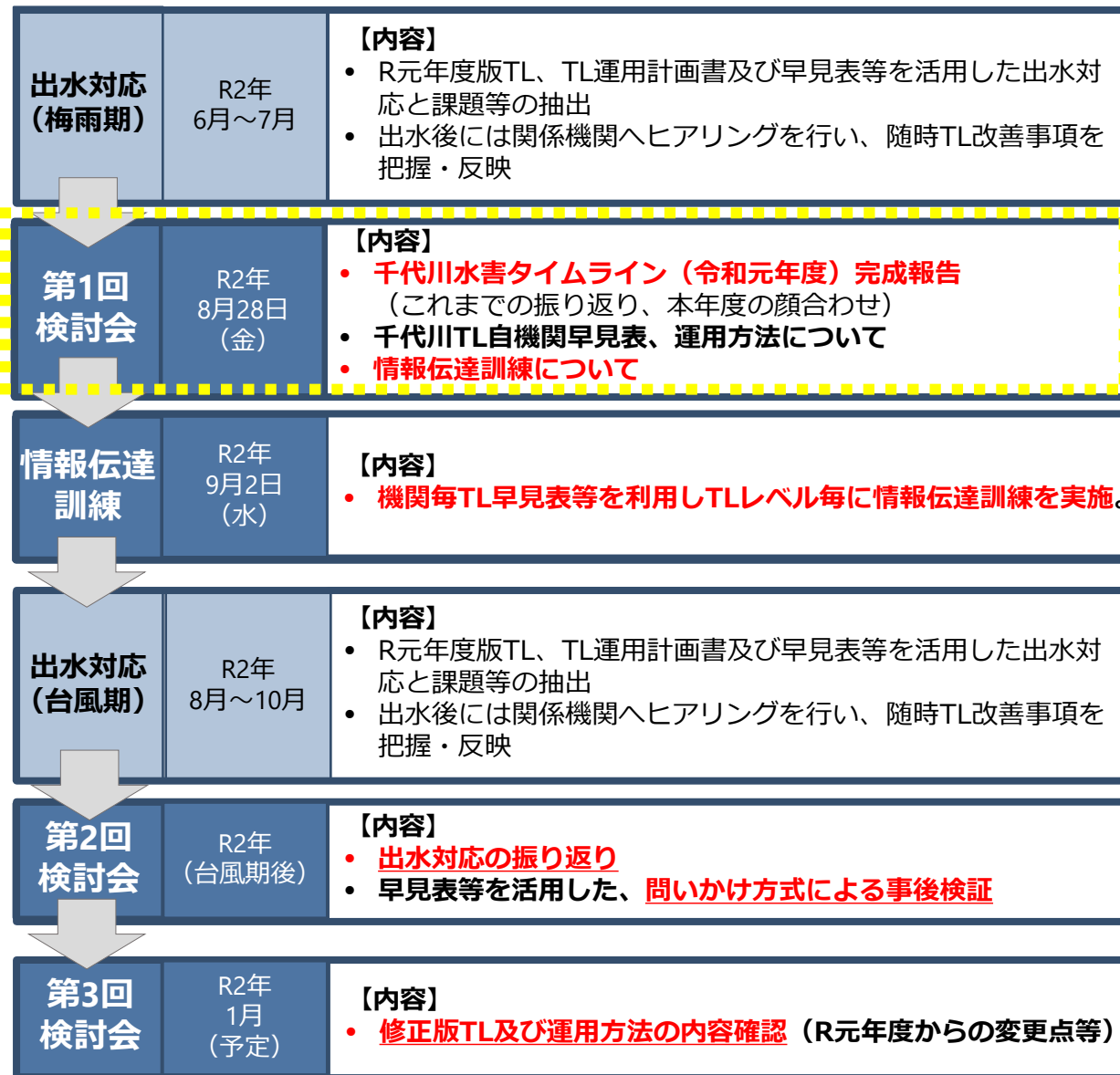
〇〇では、大雨による道路冠水により〇〇道の〇〇～〇〇区間の間で通行規制を行いました。最新の情報はホームページに公表しておりますので、ご確認をお願いします。

URL：

# 千代川水害タイムライン検討会 今後のスケジュール

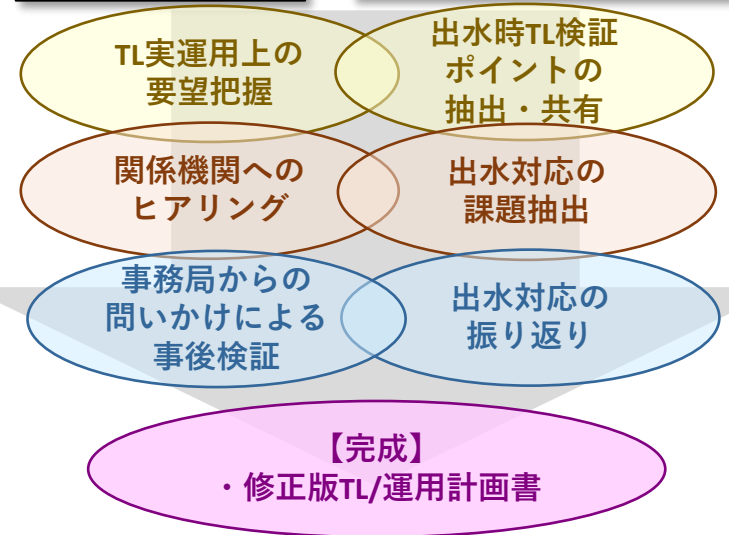


# 千代川水害タイムライン検討会 スケジュール（予定）



▶ 機関毎TL早見表

▶ 情報リンク集



▶ イメージ / 修正版TL / 運用計画書



# 今後の運用に向けて ～タイムライン情報共有システムの活用～

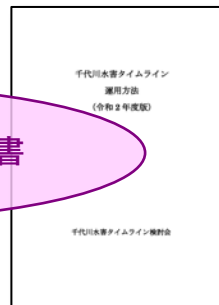
- 令和2年度の出水対応の振り返り等を踏まえ、今後の円滑な運用に繋げるため、**タイムラインの閲覧や記録、情報共有が可能なシステム**を構築・運用予定。

## 【現在】


タイムライン詳細版

タイムラインレベル

行動記録



タイムライン／運用計画書



## 【今後】

「**防災行動共有システム**」でできること

- システム上で**タイムラインの閲覧**が可能
- タイムライン**レベルの移行**など**重要な情報をリアルタイムで共有**が可能
- タイムライン参加機関により**行動記録をシステムに記録**することで、**全参機関の対応状況をリアルタイムで確認**可能（振り返りに活用）

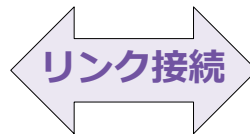
千代川 水害タイムライン  
ポータルサイト

関係機関 HP リンク集

防災行動共有システム

防災行動に必要な様々な情報の集約  
■ 防災行動に役立つ様々な情報を確認したい時に活用

タイムラインの運用を円滑化するために必要な情報・機能の集約  
■ タイムラインの閲覧やタイムラインレベルの確認、タイムラインに基づく対応状況の共有に活用



## 防災行動共有システム

TLレベル	No.	防災行動内容
レベル0		情報の収集
レベル0		気象・台風情報の収集 【継続】
レベル0	1	全般・地方・河川気象情報、河川情報、対象5日進捗予測
レベル0		気象情報・注意報情報の収集 【継続】
レベル0	2	早期注意情報（警戒レベルの可能性）の確認
レベル0		タイムラインを上げ（レベルの移行）の意思決定
レベル0		岡山県、岡山地方気象台、岡山河川事務所による今後の

スマホ・タブレットでも  
閲覧・操作可能\*

\*スマホ・タブレットからWEBシステムへのアクセスが可能

# 千代川水害タイムライン情報伝達訓練 実施方法・訓練シナリオ

- ・ 本訓練の目的、実施方法、訓練スケジュール
- ・ メーリングリストを活用した情報発信
- ・ 訓練にあたっての注意事項
- ・ 本訓練で想定するシナリオ

# 本訓練の目的と実施方法

## 本訓練の目的

- タイムラインの実運用を通じて、より実効性が高く、地域住民等のリスク軽減に繋がるタイムラインへの修正
- 出水時を想定した事前演習を行うことにより、タイムライン運用上の課題の把握と、課題を踏まえた出水時でのタイムラインの円滑な運用

## 実施方法（会議の形式）

- 電話とメーリングリスト等により情報共有・連携を行い、各機関が遠隔での演習を実施
- チェックリスト（タイムライン）を使用して自機関の行動項目の確認と課題の抽出を行う



相互での情報の共有



各機関内での演習

# お渡ししている資料※

※資料データを各機関に送付

- ①実施方法・訓練シナリオ
- ②千代川水害タイムライン【全体版】
- ③千代川水害タイムライン【自機関早見版】（行動項目チェックリスト）
- ④千代川水害タイムライン運用計画書
- ⑤本訓練での気づき記入シート

①実施方法・  
訓練シナリオ  
(本資料)



③千代川水害タイムライン  
【自機関早見版】  
(行動項目チェックリスト)

④千代川水害  
タイムライン  
運用計画書



②千代川水害  
タイムライン  
【全体版】

⑤本訓練での  
気づき記入シート

# 訓練スケジュール・訓練方法

訓練スケジュール	実施内容
<b>14 : 00～ 16 : 00</b>	<p>情報伝達訓練</p> <p>第1フェーズ：<b>TLLレベル0～1</b>（機関内・地域調整）</p> <p>第2フェーズ：<b>TLLレベル2</b>（内水氾濫発生のおそれ）</p> <p>第3フェーズ：<b>TLLレベル3</b>（内水氾濫）</p> <p>第4フェーズ：<b>TLLレベル4</b>（中小河川の氾濫）</p> <p>第5フェーズ：<b>TLLレベル5</b>（本川からの越水）</p>
<b>16 : 00～16 : 30</b>	振り返りおよび質疑応答

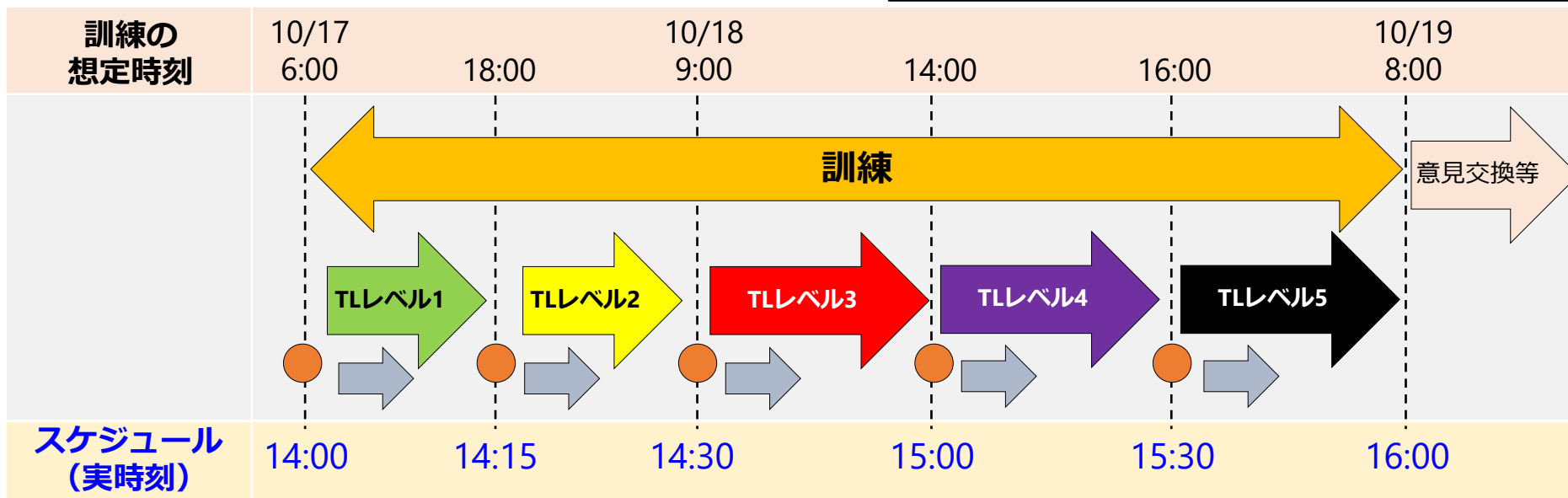
# イントロ情報の発表から訓練が始まります

## ■ タイミングと発表方法：

鳥取河川国道事務所からTLレベルの移行についてメーリングリストにて全機関に発信

◆ 訓練の期間 10/17 6:00 ~ 10/19 8:00 【50時間】

● : 時間管理ポイント    ➡ : イントロ情報



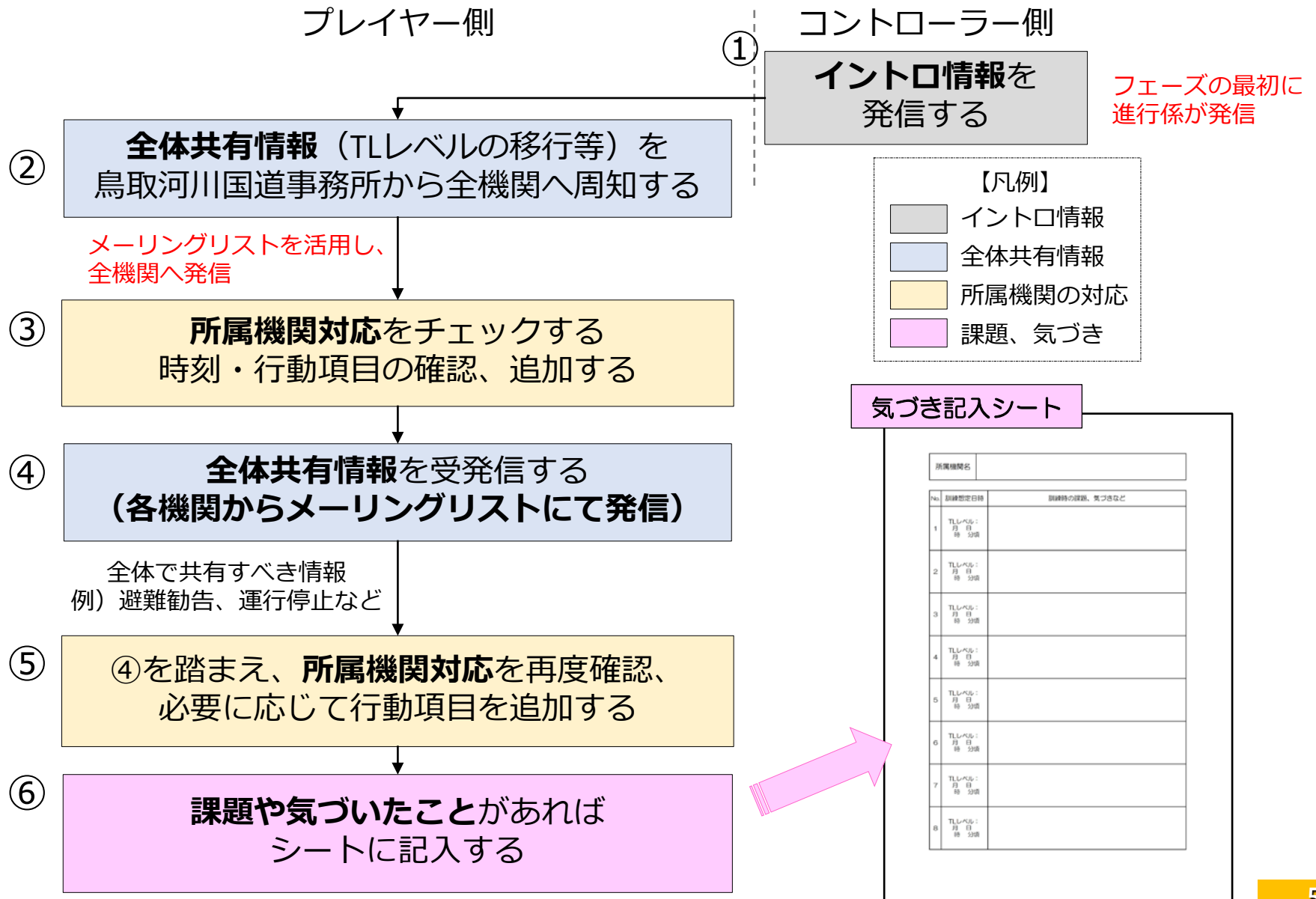
## ★ TLレベルの移行に対する留意点

出水時、TLレベルの移行連絡は、千代川水系全体の状況から総合的に勘案し、鳥取河川国道事務所より発信しますが、**住民の避難は自主的な情報収集**（雨量、水位等）に基づくものです。情報に対して受け身ではなく、**近傍の河川水位※に留意する等**のご対応をお願いします。

※河川水位の情報収集のツールについても、以降のスライドで共有します。



# 1フェーズの基本的な流れ





# 情報の種類

## (全体共有情報は参加機関より発信)

付与の種類	付与内容	付与元	付与例
イントロ情報	訓練の前提となる情報	コントローラー 全体進行係	台風情報、気象予警報、 雨量・水位、堤防被災、 内水発生情報
全体共有情報	各機関の行動結果がテレビやインターネットで報道・公表されるような情報	プレイヤー 各機関 (一部進行係)	洪水予報、水防警報、 避難情報、被害状況、 通行止め情報 等

# メーリングリストを活用した情報発信

参考：千代川水害タイムライン運用方法（令和元年度版）

- 出水期においてタイムラインの運用を確実にするため、**タイムラインの運用開始のきっかけになる情報**は、確実に共有しておく必要があります。
- メーリングリストで共有する情報が膨大な量となり、**重要な情報が埋もれないよう配慮**する必要があると考えています。



## メーリングリストでの情報共有

- ① タイムラインの運用に必要な情報
- ② 住民の避難や被害に関する情報

メーリングリストを活用すべき項目は、**タイムラインの防災行動項目横にメールの記号（✉）**を記載しています

✉ **メーリングリストのアドレス（千代川水害タイムライン関係機関宛）**

○○

@\*\*\*.\*\*\*.\*\*.\*

※千代川水害タイムライン運用方法（令和元年度版）P15～17に記載

# メーリングリストを活用した情報発信

参考：千代川水害タイムライン運用方法（令和元年度版）

## ■メーリングリストで発信する情報

◎：発信する機関

発信する情報		鳥取地方気象台	鳥取河川国道事務所	鳥取県	自治体	ダム管理者	道路管理者	鉄道	バス	報道
運用に係る情報のタイムライン	タイムライン立ち上げ（レベル0）		◎							
	タイムラインレベルの移行（レベル1以降）		◎							
	内水氾濫の発生				◎					
	堤防の決壊、氾濫発生情報		◎	◎						
住民の避難や被害に関する情報	避難所の開設				◎					
	避難準備・高齢者等避難開始発表の決定と発表時期				◎					
	避難勧告・避難指示（緊急）発表の決定と発表時期				◎					
	通行止め情報						◎			
	ダム放流情報					◎				
	運行停止、利用者の避難状況							◎		
	バスの運休								◎	
	現地取材により明らかになった被害状況									◎

# メーリングリストを活用した情報発信

参考：千代川水害タイムライン運用方法（令和元年度版）

## ■メーリングリストで発信する情報の例

### 【発信例】

#### 例1) タイムラインの立ち上げについて

件名：【重要】千代川 TL 発動

千代川水害タイムライン検討会メンバー各位

鳥取河川国道事務所より、以下のとおりお知らせします。

#### 【重要】タイムライン段階（レベル）について

台風経路や今後の気象情報等から、現在のタイムライン段階をレベル0（3日前準備）とします。

#### ■現状について

台風〇号は、現在〇〇付近に位置しており、尚も北上中です。

#### ■今後の気象情報等について

〇日には、千代川流域に最接近することが予想されます。

千代川流域では、〇日の早朝から猛烈な雨と風が予想されており、嚴重な警戒が必要です。

#### 例2) タイムラインの解除について

件名：【全体解除】千代川 TL

千代川水害タイムライン検討会メンバー各位

千代川流域の自治体に発表されていた全ての気象警報が解除され、全ての基準観測所で水防団待機水位を下回ったため、本メールをもってタイムラインを解除します。

タイムラインは解除されますが、各関係機関で対応中または対応すべき行動がある場合は引き続き対応をお願い致します。

18

#### 例3) タイムラインレベル（0～5）の移行

件名：【移行】千代川 TL レベル3

千代川水害タイムライン検討会メンバー各位

鳥取河川国道事務所より、以下のとおりお知らせします。

#### 【重要】タイムライン段階（レベル）について

台風経路や今後の気象情報等から、現在のタイムライン段階をレベル3とします

#### ■現在の基準観測所の水位

用瀬地点で避難判断水位を超過しました。

中小河川の氾濫による浸水発生のおそれがあります。

#### ■今後の気象情報

〇日にかけて、引き続き非常に激しい雨の降るおそれがあります。

今後の台風情報にご注意下さい。

#### ■現在の避難情報

〇〇市は全域に避難準備・高齢者等避難開始情報を発令しました。（〇時〇分）

#### 例4) 通行止め情報

件名：【通行規制】〇〇道 〇〇～〇〇K間

千代川水害タイムライン検討会メンバー各位

〇〇では、大雨による道路冠水により〇〇道の〇〇～〇〇区間で通行規制を行いました。最新の情報はホームページに公表しておりますので、ご確認をお願いします。

URL：\_\_\_\_\_

19

#### 例5) 運行停止情報

件名：【運行停止】〇〇線 〇〇駅～〇〇駅

千代川水害タイムライン検討会メンバー各位

〇〇では、大雨による鉄道施設の浸水被害により〇〇線〇〇駅～〇〇駅の間で運転を見合わせています。最新情報はホームページに公表しておりますので、ご確認ください。

URL：\_\_\_\_\_

#### 例6) 現地取材により明らかになった被害状況

件名：【孤立者】

千代川水害タイムライン検討会メンバー各位

〇〇テレビです。現地取材により、〇〇地区で浸水による孤立者が発生していることが分かりましたので共有します。取材の状況はホームページに公表しておりますので、ご確認ください。

URL：\_\_\_\_\_

20

※千代川水害タイムライン運用方法（令和元年度版）P18～20に記載

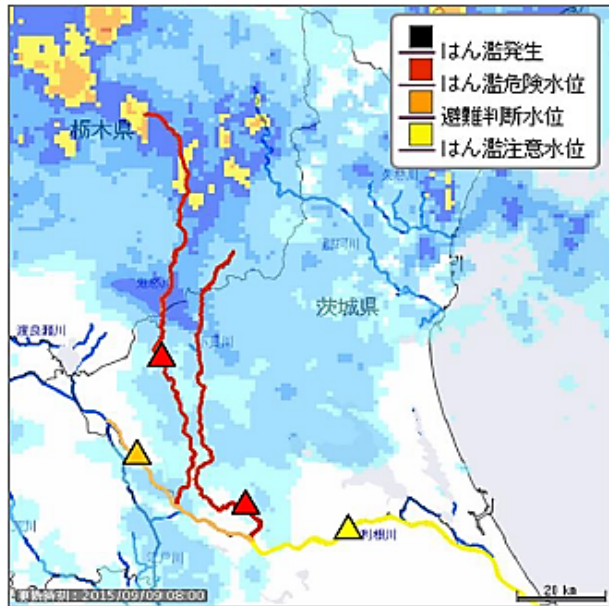
# 情報の収集 水害リスクラインによる水位情報の提供

# 水害リスクラインによる水位情報の提供

上流から下流まで連続的に、地先事の洪水危険度を把握・表示する「水害リスクライン」により、災害の切迫感を分かりやすく伝える取組を推進。

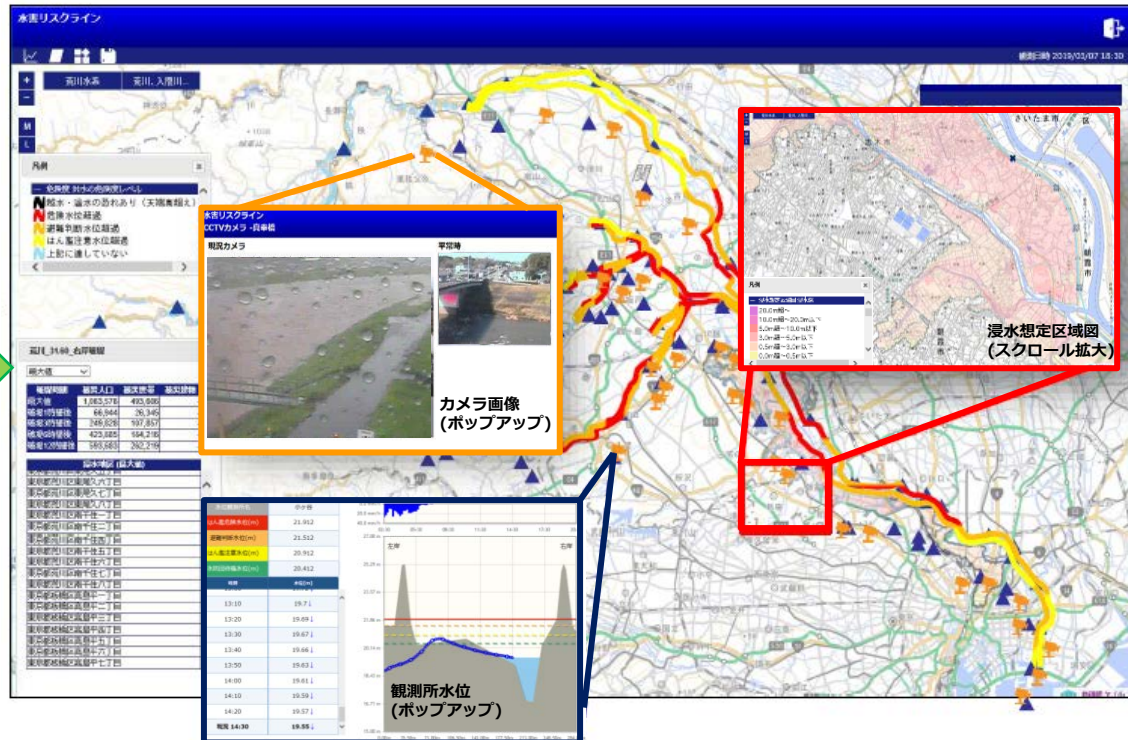
## 現行の洪水予報・危険度の表示

水位観測所の水位で代表して、一連区間の危険度を表示



## 水害リスクラインを活用した洪水予報・危険度の表示

左右岸別、上下流連続的に地先ごとの危険度を表示





# 水害リスクラインによる水位情報の提供 (千代川水系：平常時)

国土交通省 川の防災情報

気象"×"水害・土砂災害"情報マルチモニタ

情報の見方 水位雨量 カメラ レーダ ダム 水質 河川の予警報 観測所検索 お知らせ Q&A リンク 操作方法 サイトマップ 水防関係

全国 北海道 東北 関東 北陸 中部 近畿 中国 四国 九州 沖縄 未設定

① 「川の防災情報」へアクセスしてください

「川の防災情報」  
<https://www.river.go.jp/portal/#80>

お知らせがあります。

全国

雨の降っている地域 (XRAIN)

20:10

気象警報・注意報

20:11

河川カメラ(→全国のカメラへ)

20:11

川の水位情報

20:10

浸水の危険性が高まっている河川

観測所名	水系名	河川名	水位 (m)	観測時刻
比叡川	比叡川	比叡川	3.97	19:50
玉川	天龍川	天龍川	4.07	19:50
直野川	本明川	倉屋敷川	1.52	19:50
門崎	北上川	旧北上川	3.30	19:50

20:12

洪水予報の発表地域

20:11

洪水貯留操作を実施しているダムがある地域

20:12

洪水警報の危険度分布

20:12

土砂災害危険度分布

20:12

水害リスクライン

20:10

② 「水害リスクライン」をクリックしてください

←クリック

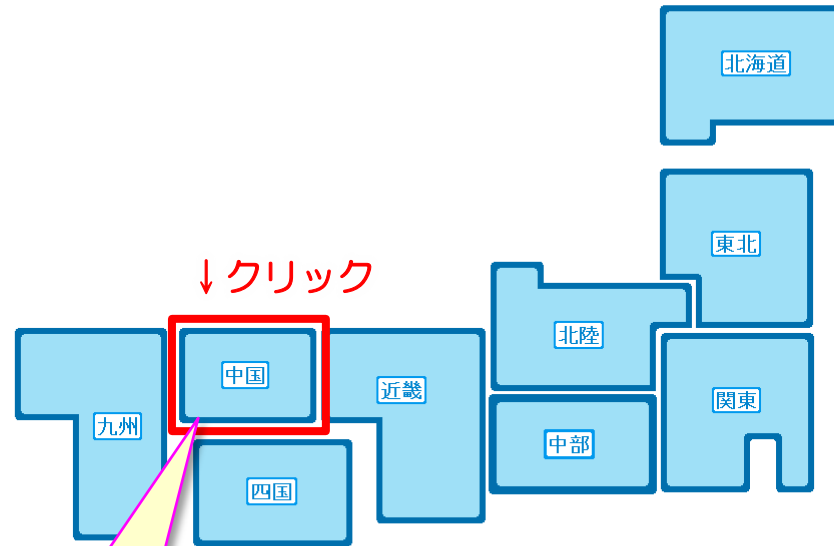
※「気象警報・注意報」「洪水警報の危険度分布」「土砂災害危険度分布」は気象庁ホームページへリンクしています。  
 ※「川の水位情報」は危機管理型水位計運用協議会が運用するホームページへリンクしています。  
 ※掲載の情報は、無人観測所から送られてくるデータを観測後直ちに表示しているものが含まれており、機器故障等による異常値がそのまま表示されている可能性があります。他の水位情報、気象情報も併せて確認してください。

# 水害リスクラインによる水位情報の提供 (千代川水系：平常時)

① 地方選択画面が表示されます。

水害リスクライン

■ 地方選択画面



ご利用にあたって

■「水害リスクライン」は、観測又は計算した河川水位と河道断面の測量データ等をもとに、区間ごとの越水の危険性をリアルタイムに算出・更新し、洪水時には、水位観測所の水位情報、指定河川洪水予報、市町村からの避難情報等の情報を活用することを含む。）について何ら責任を負うものではありません。■閲覧には、Firefox、Google Chromeが推奨されています。■下の水系については、表示や動作の確認を兼ねた試験配信中です。

【試験配信中の水系】石狩川、沙流川、天塩川、阿波川、北上川、最上川、岩木川、宇吉川、鳴瀬川、馬淵川、筑後川、矢部川、松浦川、嘉瀬川、六角川、本湖川、菊池川、白川、緑川、球磨川、大分川、大野川、番川、

千代川、久慈川、那珂川、利根川、多摩川、鶴見川、相模川、富士川、徳濃川、阿賀野川、荒川、関川、埴川、黒部川、常陸野川、神通川、庄川、手取川、櫛川、雲出川、狩野川、安徳川、大井川、常川、天龍川、豊川、矢作川、庄内川、木曽川、遠野川、大淀川、肝属川

② **中国地方**をクリックしてください。

<https://frr.river.go.jp/#>



# 水害リスクラインによる水位情報の提供 (千代川水系：平常時)

①水害リスクライン画面が表示されます。

②「水系未選択」をクリックしてください。



# 水害リスクラインによる水位情報の提供 (千代川水系：平常時)

①水系一覧の中から、「千代川水系」をクリックしてください。

水害リスクライン



②千代川水系の水害リスクライン、水位観測所、CCTVカメラが表示されます。



# 水害リスクラインによる水位情報の提供 (千代川水系：平常時)

アイコンをクリックすると、  
時系列水位やCCTVカメラ画像  
を確認できます。

## CCTVカメラ画像

## 時系列水位の表示

水位観測所名	行標
はん氾危険水位(m)	6.7
避難判断水位(m)	5.9
はん氾注意水位(m)	4.7
水防設備水位(m)	2.6
ゼロ点水位(標高(m))	0

時刻	水位(m)
15:20	0.63→
15:30	0.63→
15:40	0.63→
15:50	0.62↓
16:00	0.61↓
16:10	0.61→
現況 16:20	0.6↓



# 水害リスクラインによる水位情報の提供 (千代川水系：平常時)

- ①表示したい情報にチェック
- 破堤点にチェック
  - 距離標にチェック

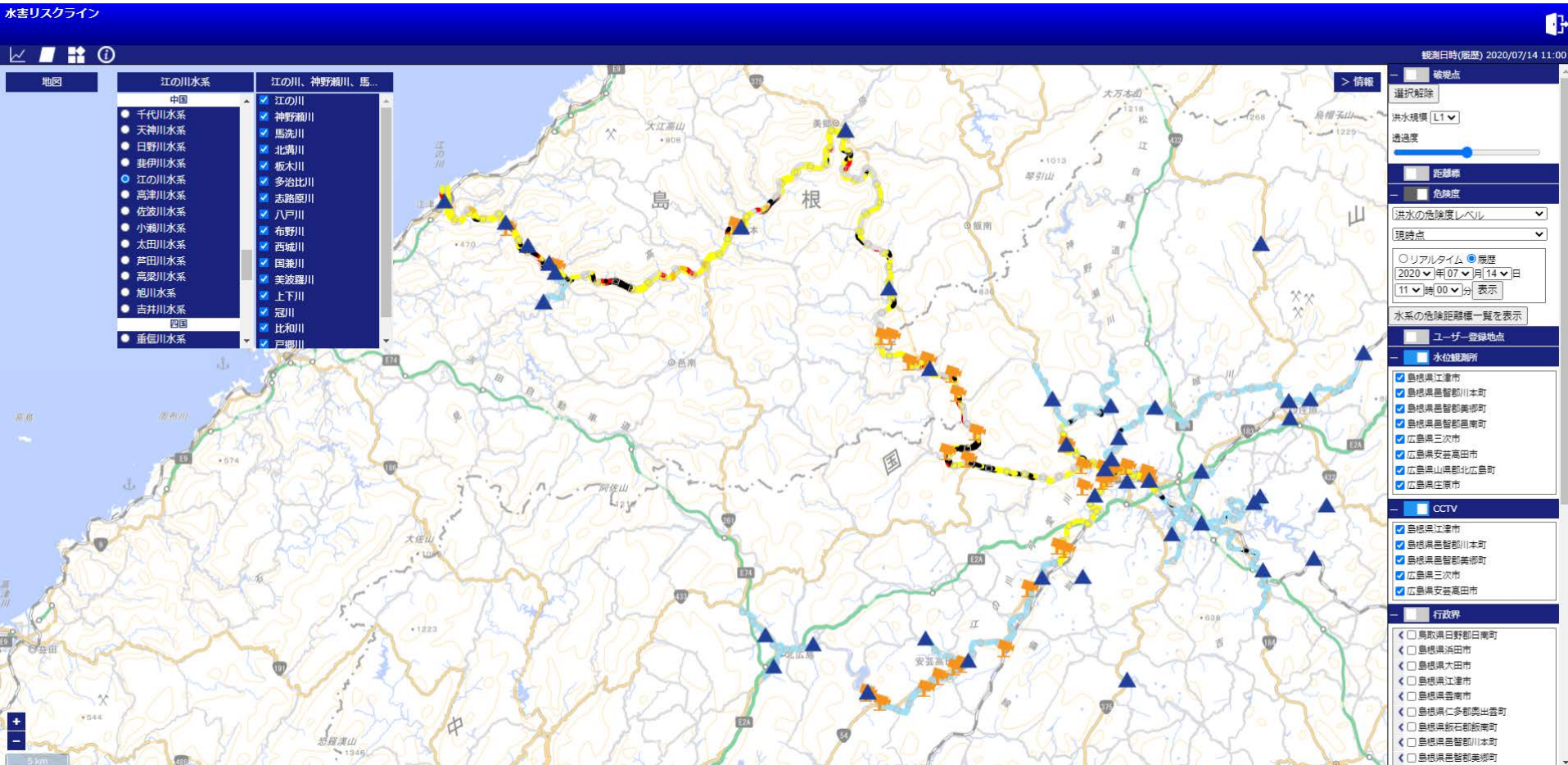


- ②拡大して破堤点のアイコンをクリックすれば、**浸水範囲 (最大、時系列)**が表示されます。



# 水害リスクラインによる水位情報の提供 (江の川水系：出水時)

- 2020年7月に出水があった江の川水系を対象に、出水時のリスクライン画面を紹介します。



# 水害リスクラインによる水位情報の提供 (江の川水系：出水時)

水害リスクライン

地図

- 中国
  - 千代川水系
  - 天神川水系
  - 日野川水系
  - 斐伊川水系
  - 江の川水系
  - 高津川水系
  - 佐波川水系
  - 小瀬川水系
  - 太田川水系
  - 芦田川水系
  - 高梁川水系
  - 旭川水系
  - 吉井川水系
  - 重信川水系
- 江の川、神野瀬川、馬...
  - 江の川
  - 神野瀬川
  - 馬洗川
  - 北満川
  - 板木川
  - 多治比川
  - 志路屋川
  - 八戸川
  - 布野川
  - 西畑川
  - 国神川
  - 美波屋川
  - 上下川
  - 比和川
  - 戸瀬川

観測日時(履歴) 2020/07/14 11:00

破綻点  
選択解除  
洪水規模 [L1]  
透過度  
距離標  
危険度  
洪水の危険度レベル  
観測点  
リアルタイム 履歴  
2020年07月14日  
11時00分 表示  
水系の危険距離標一覧を表示  
ユーザー登録地点  
水位観測所  

- 鳥取県江津市
- 鳥取県鳥取市川本町
- 鳥取県鳥取市美郷町
- 鳥取県鳥取市美郷町
- 広島県三次市
- 広島県安芸高田市
- 広島県山県郡北広島町
- 広島県庄原市

 CCTV

色分けは水位観測所の  
基準水位と同様。

地先ごとの危険度が色分け  
表示される。

川名	河川名	国	河川番号	観測所	水位観測所の位置	水位観測所の標高	雨量観測所
江の川	江の川	鳥取県	浜田河川	新所	右岸310m 鳥取県江津市松川町市村 (松川橋上流約200m)	-1.0m	山本

水位観測所付近の川の断面図

水位標のゼロ点高 -1.0m(標高)

15.00mの水位：1.7m ⇨ 変化なし

はん. 注意水位 8.40m  
はん. 危険水位 9.70m  
避難判断水位 9.20m  
はん. 注意水位 8.40m  
はん. 危険水位 9.70m  
はん. 注意水位 8.40m  
はん. 危険水位 9.70m

河川の洪水予報と水位の関係について  
Compiled by FRICS



# 水害リスクラインによる水位情報の提供 (江の川水系：出水時)

水害リスクライン

水害リスクライン

江の川水系

- 江の川
- 神野瀬川
- 馬洗川
- 北瀬川
- 飯木川
- 多治比川

千代川水系  
天神川水系  
日野川水系  
斐伊川水系  
江の川水系

アイコンをクリックすれば、  
過去を含めた時系列水位や  
CCTVカメラ画像が表示される。

水害リスクライン

水位観測所名	川平
はん艦危険水位(m)	9.7
遊離判断水位(m)	9.2
はん艦注意水位(m)	8.4
水防所待機水位(m)	6.3
ゼロ点高(標高m)	-1.037

表示モード： 読み値表示  標高表示

時刻	水位(m)
09:40	11.53 ↑
09:50	11.58 ↑
10:00	11.67 ↑
10:10	11.78 ↑
10:20	11.85 ↑
10:30	11.88 ↑
10:40	11.96 ↑
10:50	12.13 ↑
現況 11:00	12.27 ↑

左岸 右岸

水位観測所の標高(標高) 1.037m

江の川

江津市

細尾山 A. 498

CCTVカメラ - 川平水位観測所 - Google Chrome

保護されていない通信 | frlg.river.go.jp/cctv?rsyscd=0705&rcd=8707050001&id=854

水害リスクライン  
CCTVカメラ - 川平水位観測所

現況カメラ

江の川水系 江の川(下流) 右岸 9.1k

島根県江津市松川町地先 川平水位観測所

平常時

# 情報提供

## 【簡易型河川監視カメラの運用開始】

- 身近な河川の状況をリアルタイムをもって伝え、地域の方の避難に活用いただくため、今年度から「簡易型河川監視カメラ」の設置を進めています。
- この度、平成30年7月豪雨において、大規模な浸水被害が発生した高梁川水系高梁川や小田川などをはじめ、全国に設置した簡易型河川カメラ画像のウェブサイトでの提供を開始しました。

- 今年度から現地へのカメラ設置を開始し、令和2年2月時点で224箇所の画像の提供を開始。
- 今後、カメラの設置を進め、令和2年出水期までに国管理河川約1,600箇所の画像の提供を開始する予定。
- 既に画像を提供している従来型のCCTVカメラ（約2,800箇所）と合わせて、全国でこれまでの1.6倍（約4,400箇所）の河川状況が確認可能。
- カメラの画像は、以下のウェブサイトで閲覧可能

「川の水位情報」

<https://k.river.go.jp>



配信イメージ

# 情報の収集 (千代川水害タイムライン リンク集)

## ■ 河川・気象・ダム情報

### ➢ 国交省 川の防災情報

“気象”×“水害・土砂災害”情報マルチモニタ

### ■ 河川に関する情報

- 川の防災情報
- 川の水位情報
- 気象庁 指定河川洪水予報
- 鳥取県リアルタイム雨量  
・河川・道路・カメラ情報

### ■ 気象に関する情報

- 気象庁
  - ・天気図
  - ・天気予報
  - ・気象情報
  - ・気象衛星
  - ・台風情報
  - ・気象警報・注意報
  - ・風向風速
  - ・高解像度降水ナウキャスト
  - ・今後の雨(降水短時間予報)
  - ・大雨警報(土砂災害)の危険度分布
  - ・大雨警報(浸水害)の危険度分布
  - ・洪水警報の危険度分布
- 気象庁 鳥取地方気象台
- 国土交通省 防災情報提供センター
- 川の防災情報 X-RAIN(雨量情報)
- 中国電力ネットワーク 雷情報

### ■ ダムに関する情報

- 殿ダム管理支所
- 中国地整ダム防災情報システム

## ■ 災害・避難情報

### ■ 災害・被害に関する情報

- 内閣府
- 消防庁
- 国土交通省
- 国土交通省 中国地方整備局
- 鳥取河川国道事務所
- 鳥取県
  - ・あんしんトリピーなび
  - ・とっとりwebマップ
- 鳥取市
- 八東町
- 智頭町
- 若桜町
- YAHOO!JAPAN(避難情報)

### ■ 土砂災害に関する情報

- 気象庁
  - ・土砂災害警戒情報
- 国土交通省
  - ・土砂災害危険箇所
  - ・土砂災害警戒情報
- 鳥取県土砂災害警戒情報システム

### ■ 避難・救助の情報

- 鳥取県警察
  - ・鳥取警察署
  - ・智頭警察署
  - ・郡家警察署
- 陸上自衛隊
  - ・米子駐屯地
- 鳥取県東部広域行政管理組合

## ■ 道路・交通情報

### ■ 道路に関する情報

- NEXCO西日本グループ
  - ・ハイウェイ交通情報
- 国土交通省 中国地方整備局
  - ・道路情報提供システム
- 国土交通省
  - ・道路防災情報
  - ・道路防災情報WEBマップ  
(道路に関するハザードマップ)
- 鳥取県
  - ・通行規制情報一覧
- 公益財団法人 日本道路交通情報センター  
道路に関する情報道路交通情報Now!

### ■ 交通に関する情報

- JR西日本
  - ・中国エリア運行情報
- 日本交通株式会社
- 日の丸自動車株式会社

### ■ ライフライン情報

- 中国電力
- 鳥取ガス(エネトピア)
- NTT西日本

各情報をクリックすることでサイトへリンクします。

## ■ メディア情報

### ■ 報道機関の情報

- NHK
- 日本海テレビジョン放送
- 山陰放送
- 山陰中央テレビジョン放送
- 日本海ケーブルネットワーク
- いなびぴょんぴょんネット

### ■ 新聞社の情報

- 毎日新聞社
- 読売新聞社
- 日本経済新聞社
- 朝日新聞社
- 新日本海新聞社
- 山陰中央新報社

## ■ 海象に関する情報

- 気象庁
  - ・海上警報
  - ・日別海面水温
  - ・潮位観測
  - ・波浪観測
- 海上保安庁海洋情報部
  - ・潮汐・潮流情報
- 国土交通省 中国地方整備局
  - ・潮位情報
- リアルタイム ナウファス  
(国土交通省港湾局 全国港湾海洋波浪情報網)
  - ・ナウファス波浪データ
- 海洋状況表示システム

# 訓練にあたっての注意事項

## ◆本訓練にあたっての注意事項

- タイムラインレベル移行時や各機関からの全体共有情報を受信し、自機関の行動項目を確認した上で、課題を抽出することで、**タイムラインの効果的な実運用**に繋げることが目的です。
- 【再掲】出水時、TLレベルの移行連絡は、千代川水系全体の状況から総合的に勘案し、鳥取河川国道事務所より発信しますが、**住民の避難は自主的な情報収集（雨量、水位等）に基づく**ものです。情報に対して**受け身ではなく、近傍の河川水位に留意する等**のご対応をお願いします。
- 課題や気づきを記入したシートは、**訓練終了時にデータ化し（写真撮影やスキャン等）、メールに添付して、鳥取河川国道事務所へ送信**してください。  
⇒**抽出された課題の集約や分析**を事務局で行います。  
⇒**災害時を想定したメーリングリストの活用**に繋げる目的も兼ねています。

# 千代川水害タイムライン情報伝達訓練 本訓練で想定するシナリオ

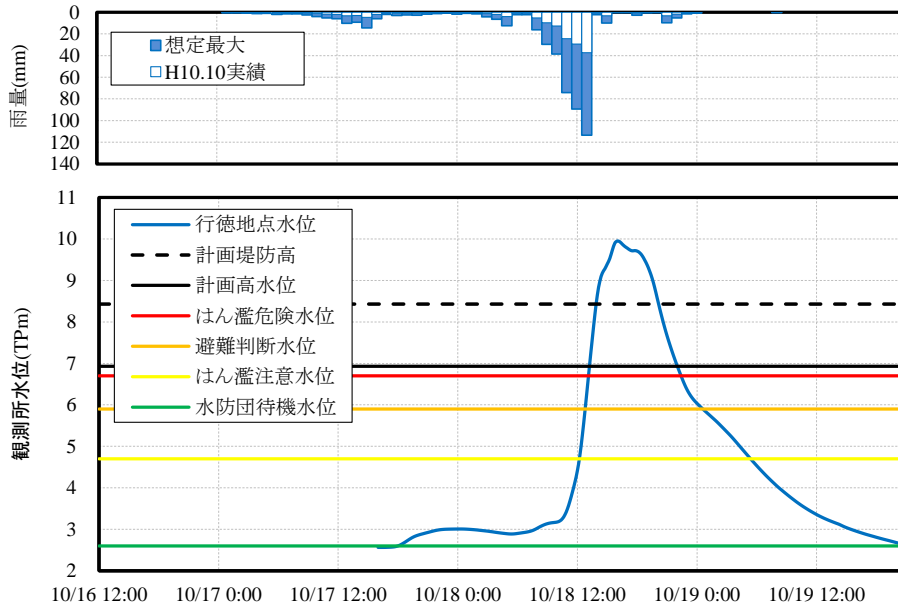
- 想定最大規模洪水の概要
- 本タイムライン訓練で想定する降雨のシナリオ
- 観測所水位の変動状況
- 千代川におけるタイムライン設定の考え方（参考）
- 氾濫リスクの把握（タイムラインレベルごとの浸水範囲）
- タイムラインレベルごとの状況イメージ



# 想定最大洪水の概要

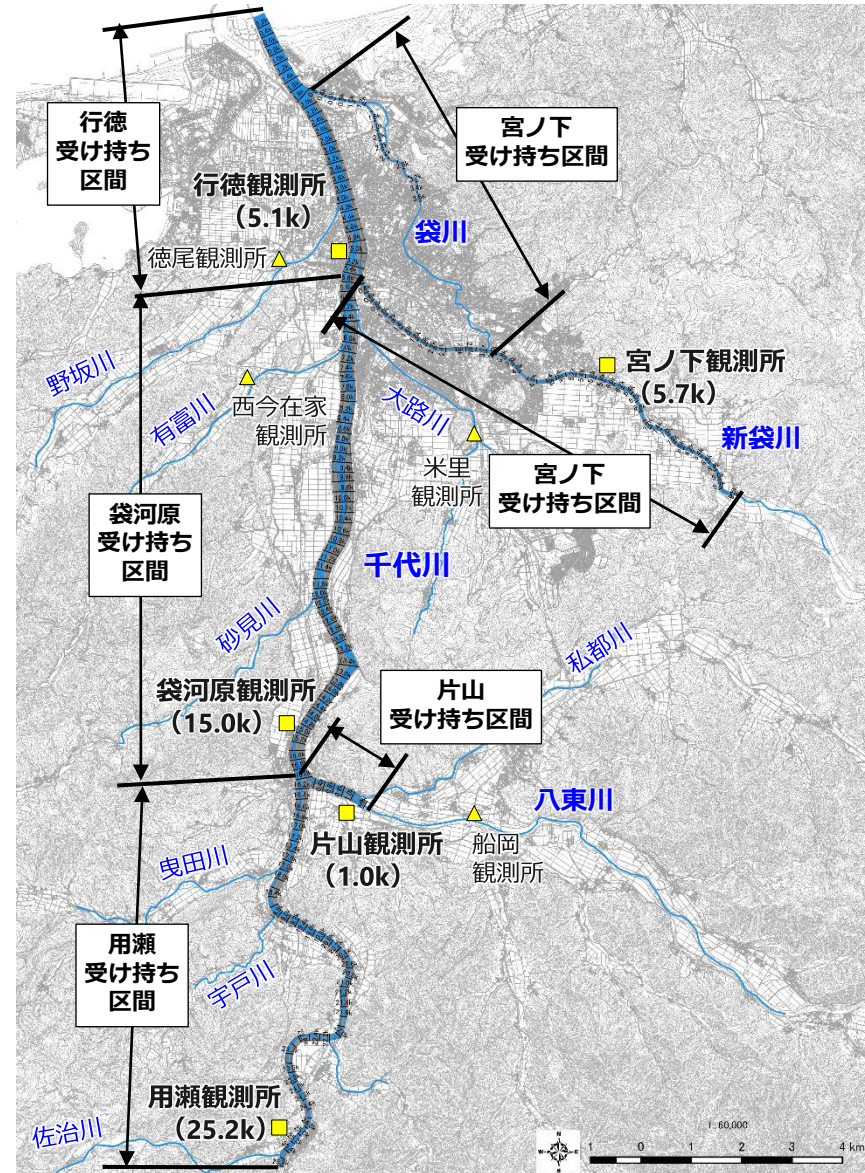
- ▶ 想定最大洪水は、千代川流域の48時間降雨量は508mmであり、時間最大雨量は約120mmを想定
- ▶ 行徳観測所水位は、約9.5mまで上昇し、堤防が決壊する可能性がある水位（計画高水位：TP+6.93m）を約2.5mも超過

## 行徳観測所水位



### ◆本タイムラインでの想定項目

- ▶ 千代川からの氾濫に先行して発生する内水氾濫や、県管理河川を含む支川からの越水氾濫を考慮





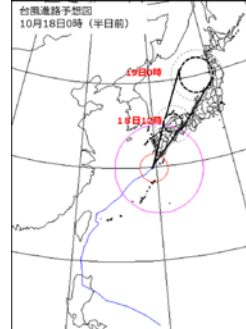
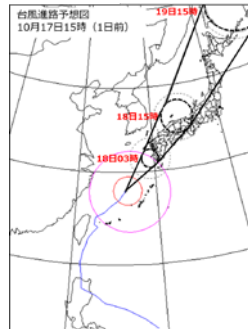
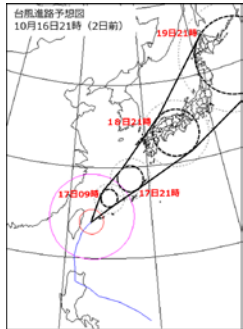
# 本タイムライン訓練で想定する降雨のシナリオ

2日前

1日前

当日

台風情報



- 大型で強い台風
- 石垣島の西南西約150km
- 30km/hrで北東に進む
- 大型で強い台風
- 奄美大島の西約340km
- 35km/hrで北東に進む
- 大型で強い台風
- 屋久島の西南西約140km
- 45km/hrで北東に進む

気象情報

台風情報

台風情報 台風情報 台風情報 台風情報

⇒強風・波浪注意報発表

⇒記録的短時間大雨情報発表

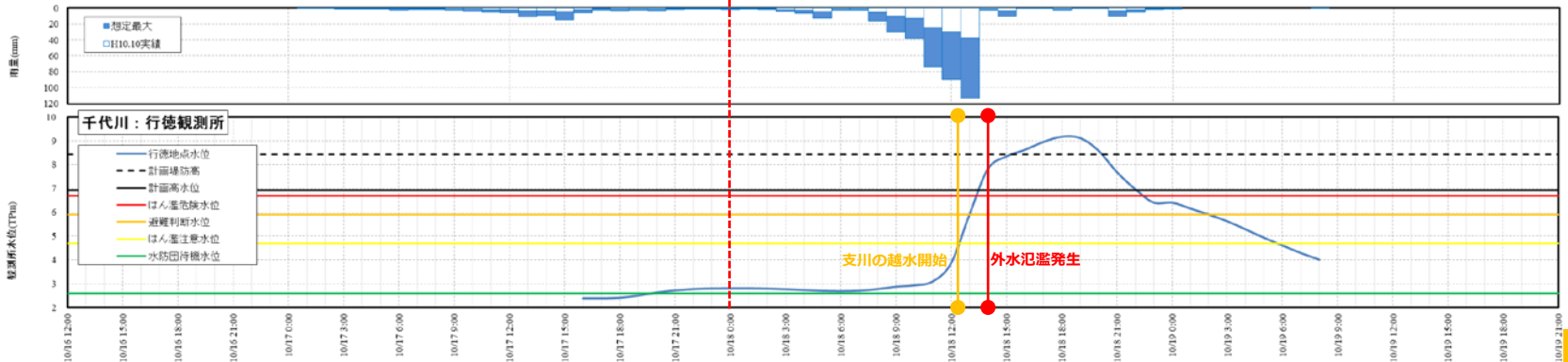
⇒暴風・波浪警報発表

⇒大雨特別警報（浸水害、土砂災害）発表

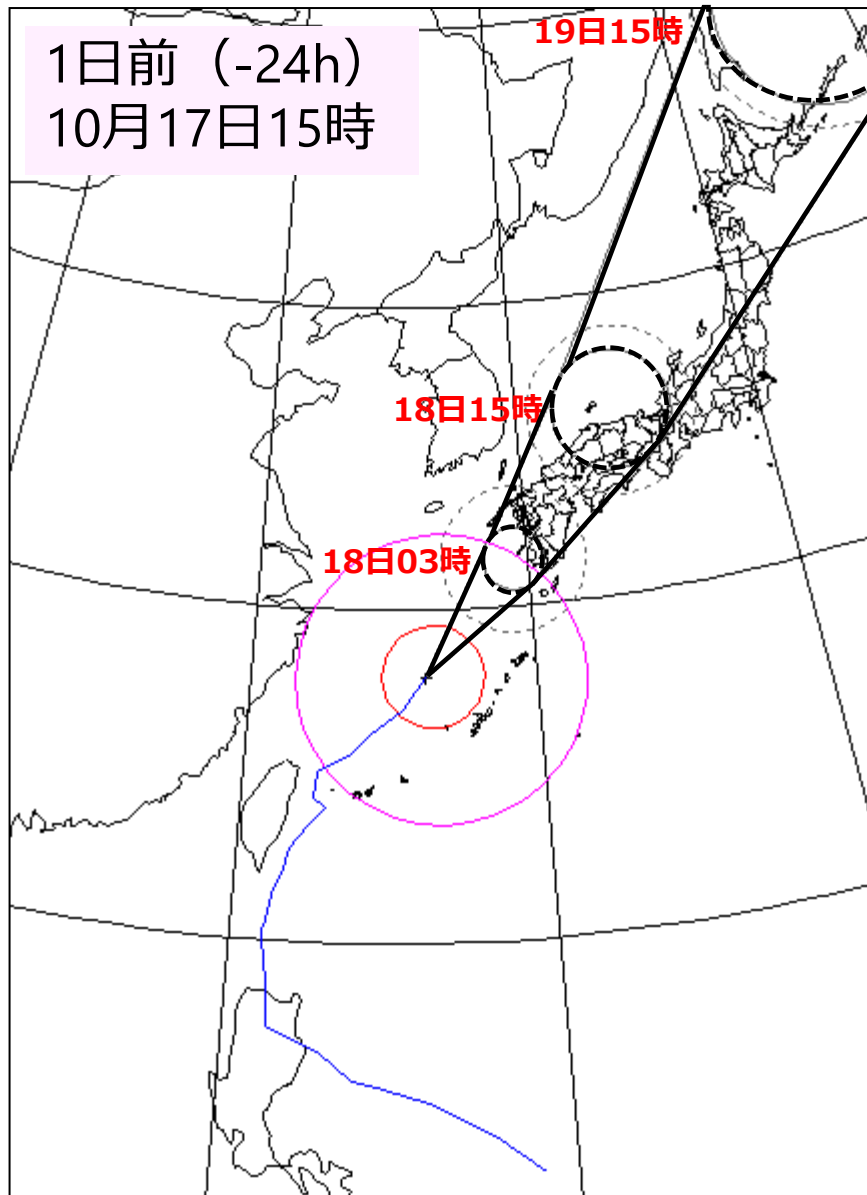
⇒大雨・洪水注意報発表

⇒大雨（浸水害、土砂災害）・洪水警報発表

⇒土砂災害警戒情報発表



# 本タイムライン訓練で想定する降雨のシナリオ 鳥取県の注意報・警報と警報級の可能性



## 【早期注意情報（警報級の可能性）】

- ☆10月13日 11、17時予報において、18日を対象に「大雨」「暴風」「波浪」を「中」
- ☆10月14日 11、17時予報において、18日を対象に「大雨」「暴風」「波浪」を「中」
- ☆10月15日 11、17時予報において、18日を対象に「大雨」「暴風」「波浪」を「中」
- ☆10月16日 11、17時予報において、18日を対象に「大雨」「暴風」「波浪」を「中」
- ☆10月17日 5,11,17時予報において18日を対象に「大雨」「暴風」「波浪」を「高」

## 【鳥取県の注意報・警報】

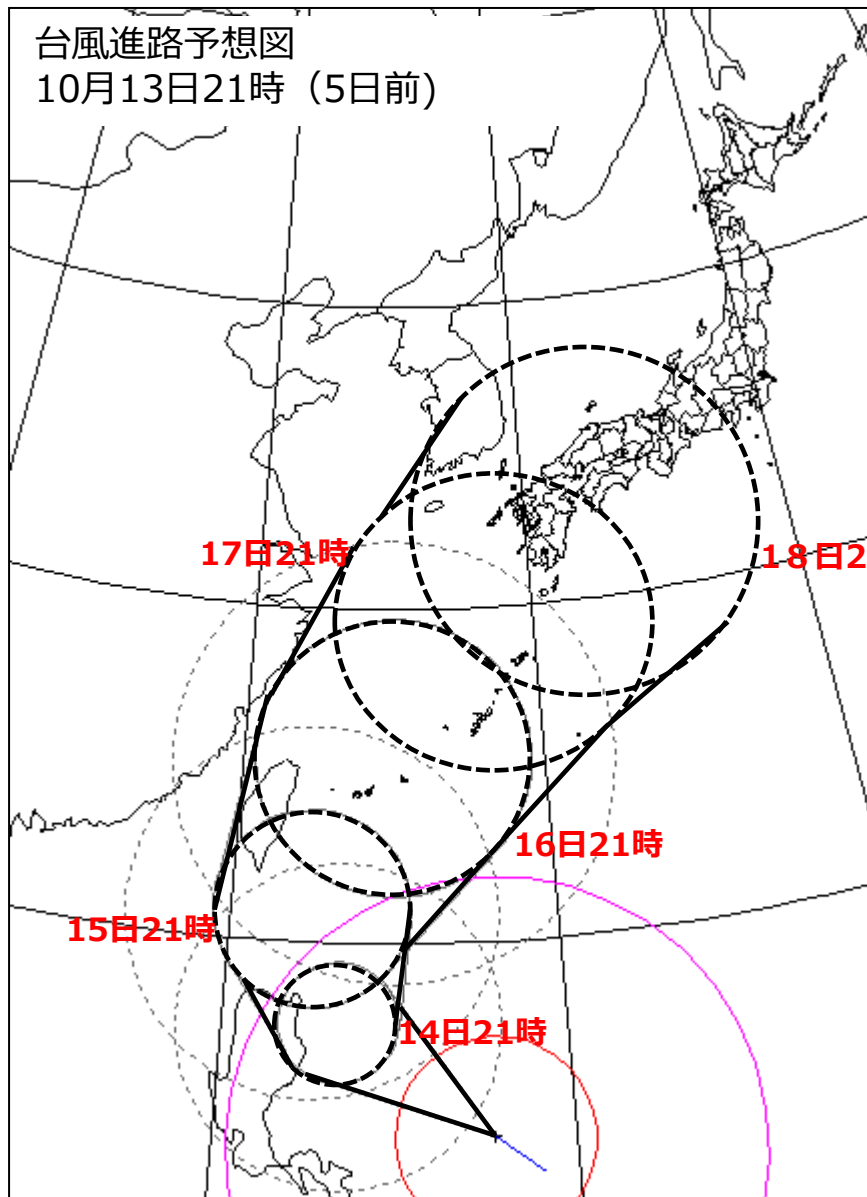
- ☆10月17日21時00分 「**強風、波浪注意報**」発表  
(18日昼前から暴風警報予告)
- ☆10月18日03時00分 「**暴風、波浪警報**」発表
- ☆10月18日06時00分 「**大雨、洪水注意報**」発表  
「**暴風、波浪警報**」継続
- ☆10月18日09時00分 「**大雨(浸水害、土砂災害)、洪水警報**」発表  
「**暴風、波浪警報**」継続
- ☆10月18日11時00分 「**土砂災害警戒情報**」発表
- ☆10月18日12時00分 「**記録的短時間大雨情報**」発表
- ☆10月18日13時00分 「**大雨特別警報(土砂災害、浸水害)**」発表  
「**洪水警報、暴風、波浪警報**」継続

# 本タイムライン訓練で想定する台風経路と台風情報

# 10月13日21時

## 台風進路予想図

10月13日21時 (5日前)



平成10年 台風第10号に関する情報 第●号

平成10年10月13日22時00分 気象庁予報部発表

(見出し)

超大型で非常に強い台風第10号は、フィリピンの東にあって発達しながら、北西に進んでいます。この台風は、16日にかけて、先島諸島に接近するおそれがあります。

(本文)

超大型で非常に強い台風第10号は、13日21時にはフィリピンの東の北緯14度40分、東経127度50分にあつて、

1時間におよそ30キロの速さで北西へ進んでいます。

中心の気圧は930ヘクトパスカル

中心付近の最大風速は45メートルで

中心から半径300キロ以内では

風速25メートル以上の暴風となっています。

また、中心から半径800キロ以内では

風速15メートル以上の強い風が吹いています。

台風の中心は、

24時間後の14日21時には

フィリピンの東の

北緯17度50分、東経123度25分を中心とする

半径190キロの円内に達する見込みです。

この円の中心から半径500キロ以内では

風速25メートル以上の暴風域に入るおそれがあります。

48時間後の15日21時には

沖縄の南の

北緯21度00分、東経122度30分を中心とする

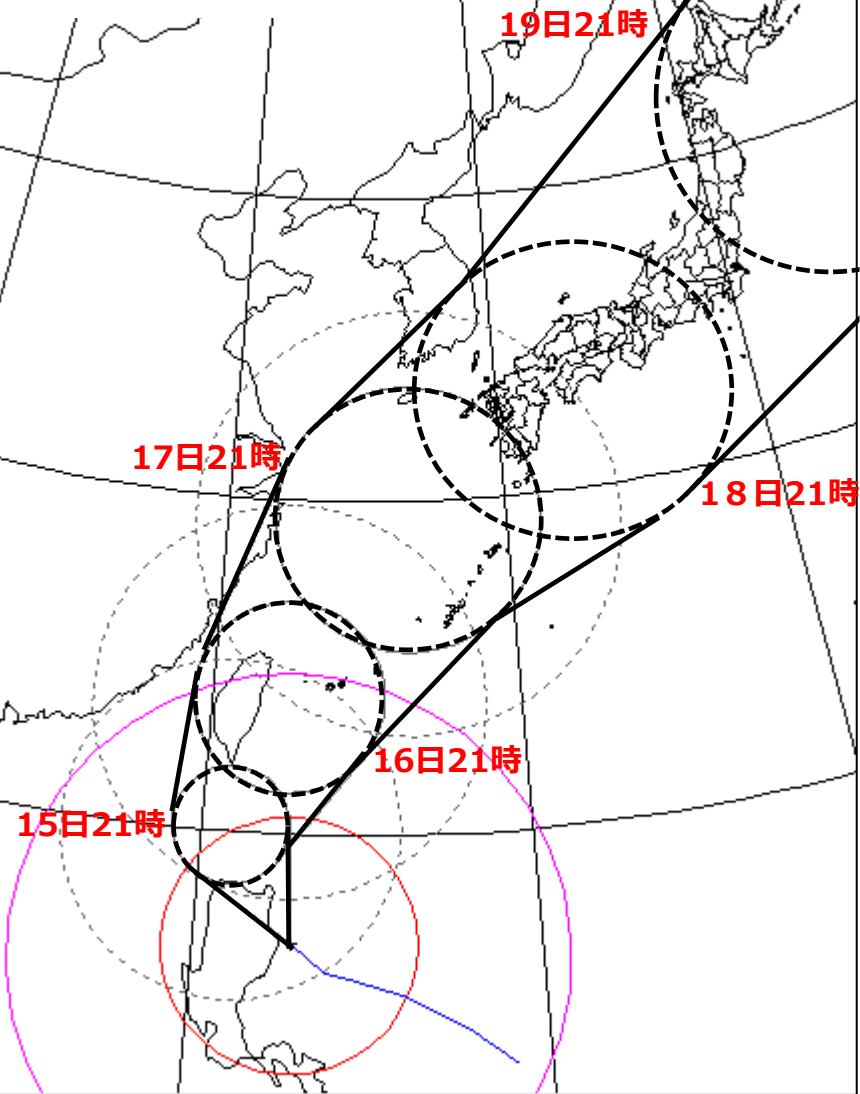
半径310キロの円内に達する見込みです。

この円の中心から半径600キロ以内では

風速25メートル以上の暴風域に入るおそれがあります。

# 10月14日21時

台風進路予想図  
10月14日21時 (4日前)



平成10年 台風第10号に関する情報 第〇号

平成10年10月14日22時00分 気象庁予報部発表

(見出し)

超大型で猛烈な台風第10号は、フィリピンの東にあって西北西に進んでいます。

この台風は、16日には先島諸島にかなり接近する見込みです。

(本文)

超大型で猛烈な台風第10号は、14日21時にはフィリピンの東の北緯17度00分、東経122度50分にあつて、

1時間におよそ20キロの速さで西北西へ進んでいます。

中心の気圧は900ヘクトパスカル

中心付近の最大風速は55メートルで

中心から半径390キロ以内では

風速25メートル以上の暴風となっています。

また、中心から半径850キロ以内では

風速15メートル以上の強い風が吹いています。

台風の中心は、

24時間後の15日21時には

石垣島の南西約550キロの

北緯20度10分、東経120度55分を中心とする

半径190キロの円内に達する見込みです。

この円の中心から半径540キロ以内では

風速25メートル以上の暴風域に入るおそれがあります。

48時間後の16日21時には

石垣島の西約180キロの

北緯24度00分、東経122度30分を中心とする

半径310キロの円内に達する見込みです。

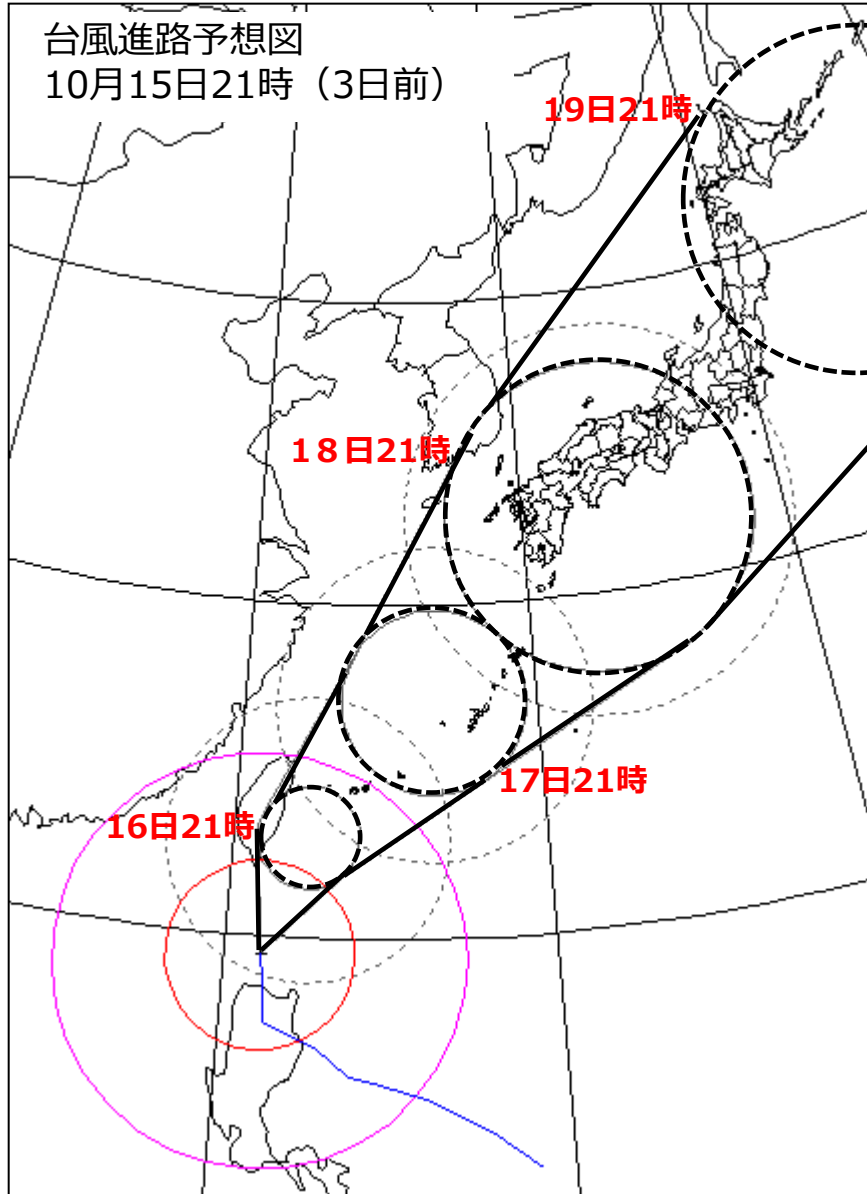
この円の中心から半径650キロ以内では

風速25メートル以上の暴風域に入るおそれがあります。

# 10月15日21時

## 台風進路予想図

10月15日21時（3日前）



平成10年 台風第10号に関する情報 第▲号

平成10年10月15日22時00分 気象庁予報部発表

（見出し）

大型で非常に強い台風第10号は、石垣島の南南西にあって北に進んでいます。先島諸島では、明日（16日）昼過ぎから暴風域に入るおそれがあります。

先島諸島や周辺の海上では暴風や高波に嚴重な警戒が必要です。

（本文）

大型で非常に強い台風第10号は、15日21時には石垣島の南南西約600キロの

北緯19度30分、東経121度05分にあつて、1時間におよそ15キロの速さで北へ進んでいます。

中心の気圧は940ヘクトパスカル

中心付近の最大風速は45メートルで

中心から半径300キロ以内では

風速25メートル以上の暴風となっています。

また、中心から半径650キロ以内では

風速15メートル以上の強い風が吹いています。

台風の中心は、

24時間後の16日21時には

石垣島の南西約240キロの

北緯22度55分、東経122度25分を中心とする半径170キロの円内に達する見込みです。

この円の中心から半径460キロ以内では風速25メートル以上の暴風域に入るおそれがあります。

48時間後の17日21時には

奄美大島の西南西約330キロの

北緯27度00分、東経126度30分を中心とする半径310キロの円内に達する見込みです。

この円の中心から半径540キロ以内では

風速25メートル以上の暴風域に入るおそれがあります。

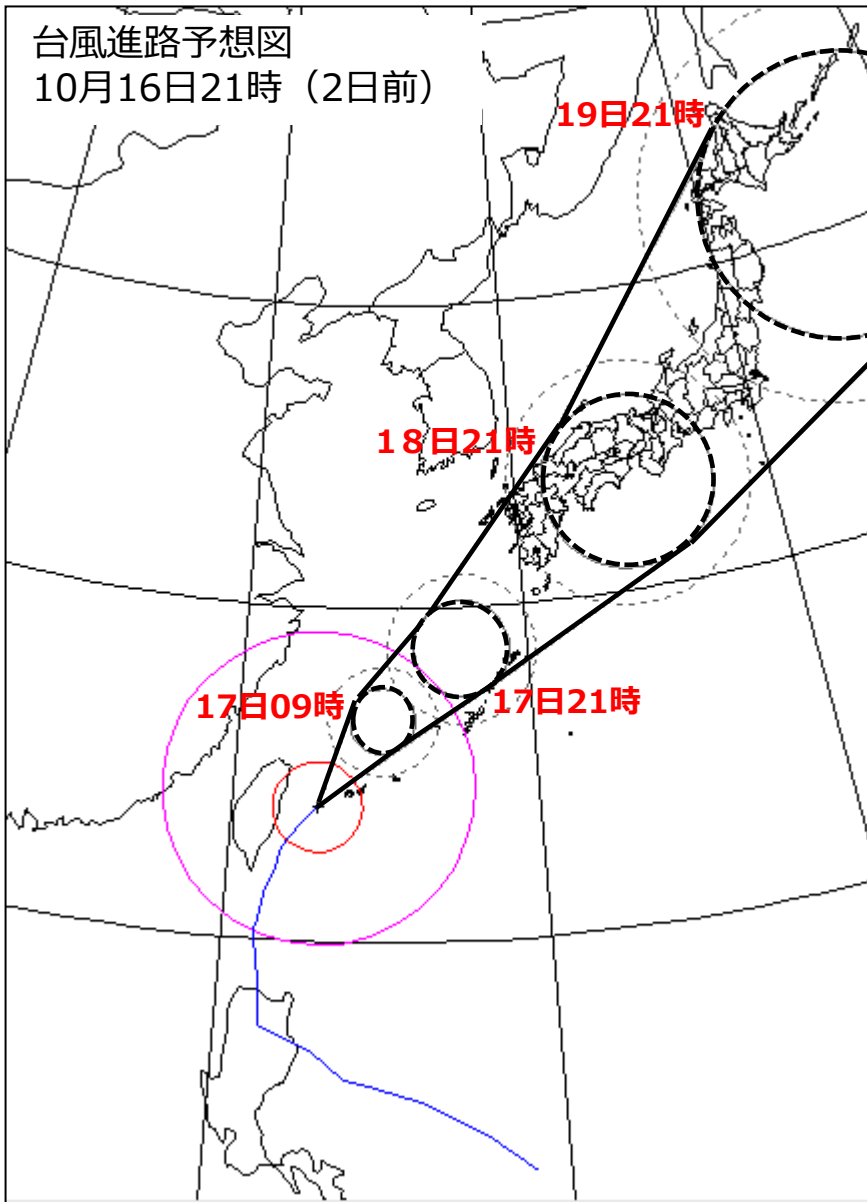


# 10月16日21時

平成10年 台風第10号に関する情報 第△号

平成10年10月16日22時00分 気象庁予報部発表

台風進路予想図  
10月16日21時 (2日前)



(見出し)

大型で強い台風第10号は、石垣島の西南西にあって北東に進んでいます。

(本文)

大型で強い台風第10号は、16日21時には石垣島の西南西約150キロの北緯23度55分、東経122度50分において、1時間におよそ30キロの速さで北東へ進んでいます。中心の気圧は950ヘクトパスカル、中心付近の最大風速は40メートルで、中心から半径150キロ以内では風速25メートル以上の暴風となっています。また、中心から北側600キロ以内と南側440キロ以内では風速15メートル以上の強い風が吹いています。

台風の中心は、

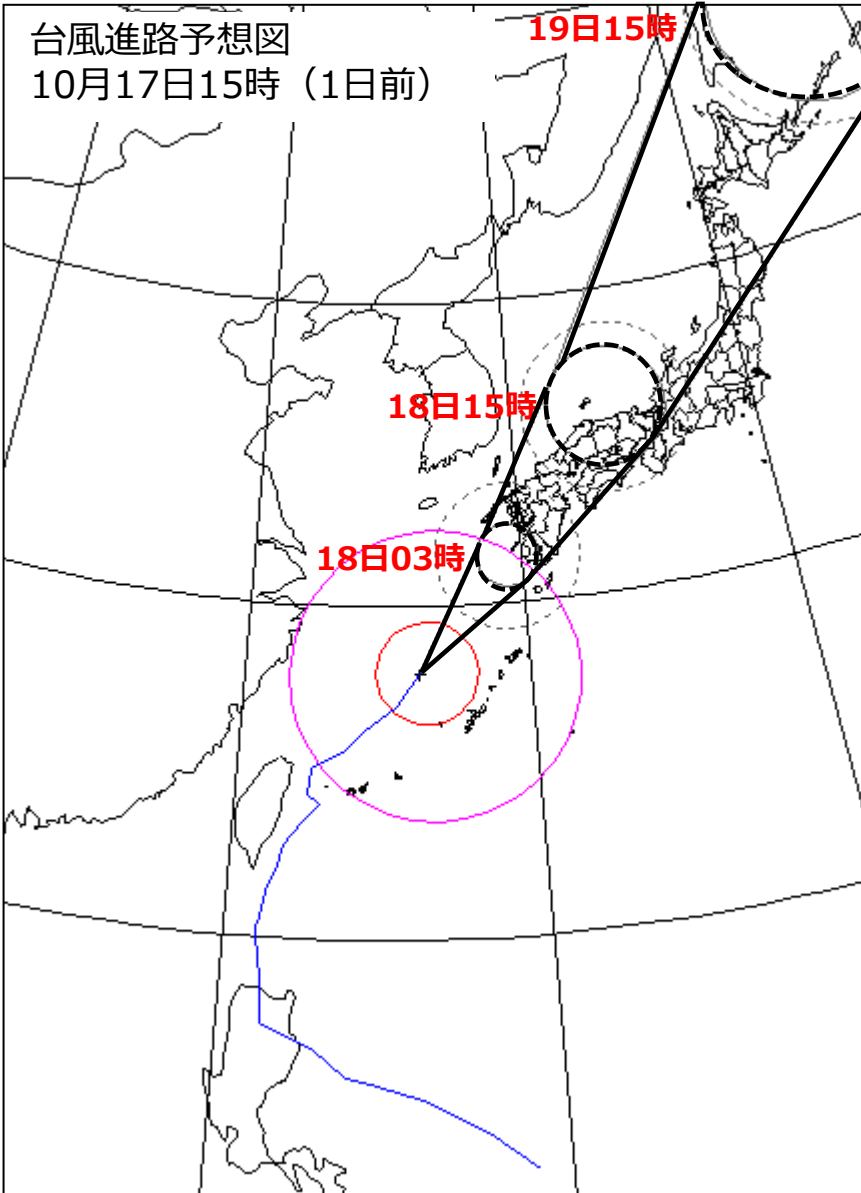
12時間後の17日09時には那覇市の西約280キロの北緯26度30分、東経124度55分を中心とする半径110キロの円内に達する見込みです。この円の中心から半径190キロ以内では、風速25メートル以上の暴風域に入るおそれがあります。24時間後の17日21時には名瀬市の西約180キロの北緯28度40分、東経127度40分を中心とする半径170キロの円内に達する見込みです。この円の中心から半径260キロ以内では、風速25メートル以上の暴風域に入るおそれがあります。48時間後の18日21時には徳島市の南約70キロの北緯33度30分、東経134度30分を中心とする半径310キロの円内に達する見込みです。この円の中心から半径440キロ以内では、風速25メートル以上の暴風域に入るおそれがあります。

# 10月17日15時

平成10年 台風第10号に関する鳥取県気象情報 第■号

平成10年10月17日16時30分 鳥取地方気象台発表

台風進路予想図  
10月17日15時 (1日前)



(見出し)

大型で強い台風第10号は、やや速度を早めて奄美大島の西の海上を北東に進んでいます。

今後も台風は北東に進み、18日にかけて中国地方を縦断、またはかなり接近して通過するおそれが強くなりました。

(本文)

大型で強い台風第10号は、17日15時には奄美大島の西約340キロの海上にあって、1時間におよそ35キロの速さで北東へ進んでいます。

中心の気圧は960ヘクトパスカル、中心付近の最大風速は35メートルで中心から東側200キロ以内と西側150キロ以内では風速25メートル以上の暴風となっています。また、中心から東側560キロ以内と西側440キロ以内では風速15メートル以上の強風が吹いています。

今後、台風第10号は、強い勢力を保ちながら北上し、18日昼過ぎには鳥取県に最も接近する見込みです。台風の接近に伴い、鳥取県では18日昼前から非常に強い風が吹き、海上では大しけとなるでしょう。暴風や高波に警戒してください。

鳥取県では、18日にかけて暖かく湿った空気が流れ込むため、大気の状態が不安定となり、18日未明から非常に激しい雨の降るおそれがあります。土砂災害、浸水害、河川の増水や氾濫に警戒してください。

<雨の予想>

17日18時から18日18時までの24時間降水量は、  
多い所 400ミリ

その後、18日18時から19日18時までの24時間降水量は、  
多い所 200から300ミリ

18日に予想される1時間降水量は、  
多い所 70ミリ

<風の予想>

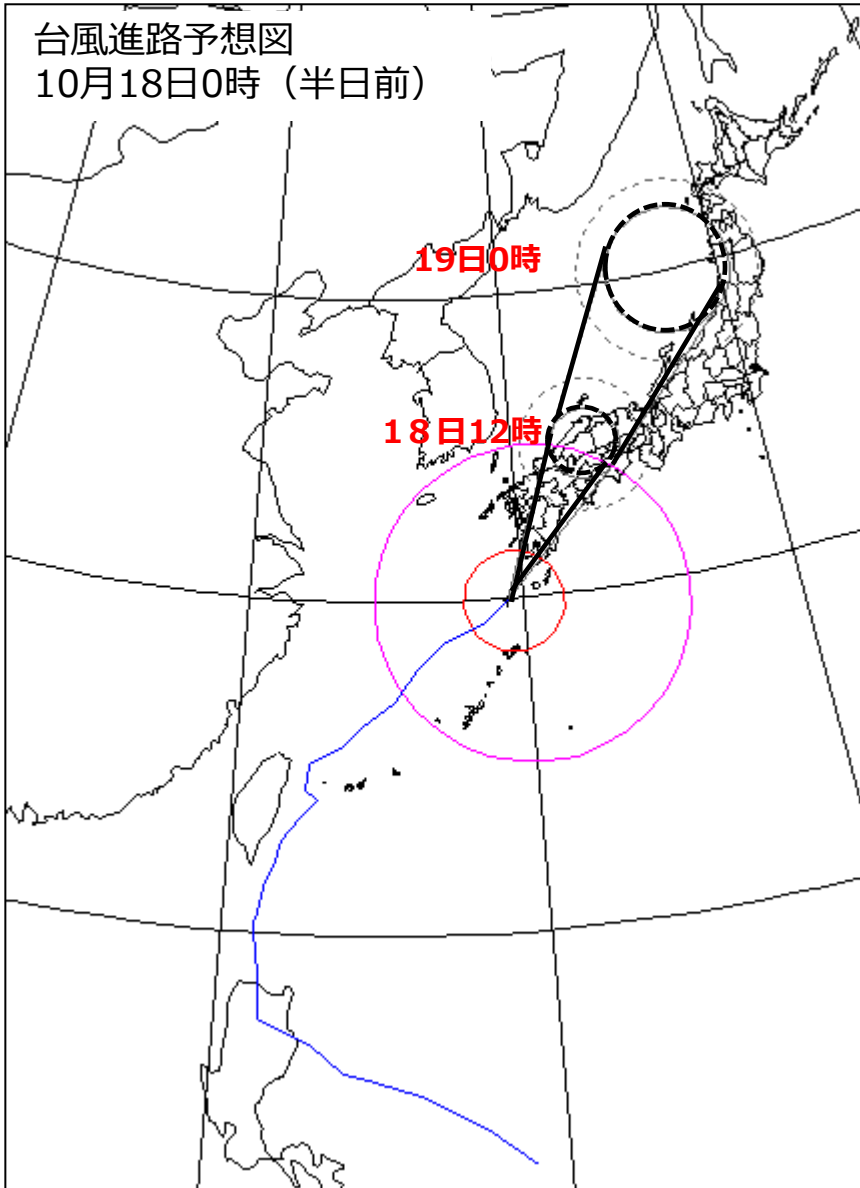
18日に予想される最大風速(最大瞬間風速)は、

陸上 20メートル(35メートル)

海上 25メートル(35メートル)

# 10月18日0時

## 台風進路予想図 10月18日0時（半日前）



平成10年 台風第10号に関する鳥取県気象情報 第□号

平成10年10月18日01時30分 鳥取地方気象台発表

(見出し)

台風第10号は、18日の昼前から夕方にかけて中国地方を縦断するおそれが強くなりました。18日の朝には暴風域に入る見込みです。

(本文)

大型で強い台風第10号は、18日0時には屋久島の西南西約140キロにあって、1時間におよそ45キロの速さで北東へ進んでいます。

中心の気圧は960ヘクトパスカル、中心付近の最大風速は35メートルで中心から東側200キロ以内と西側150キロ以内では風速25メートル以上の暴風となっています。

台風の北上に伴い、台風周辺の発達した雨雲がかかるため、鳥取県では18日にかけて、非常に強い雨が降る見込みです。

土砂災害、浸水害、河川の増水や氾濫に警戒してください。

また、18日朝から非常に強い風が吹き、海上では大しけとなるでしょう。暴風や高波に警戒してください。

<雨の予想>

18日0時から19日0時までの24時間降水量は、

多い所 400ミリ

18日に予想される1時間降水量は、

多い所 70ミリ

<風の予想>

18日に予想される最大風速（最大瞬間風速）は、

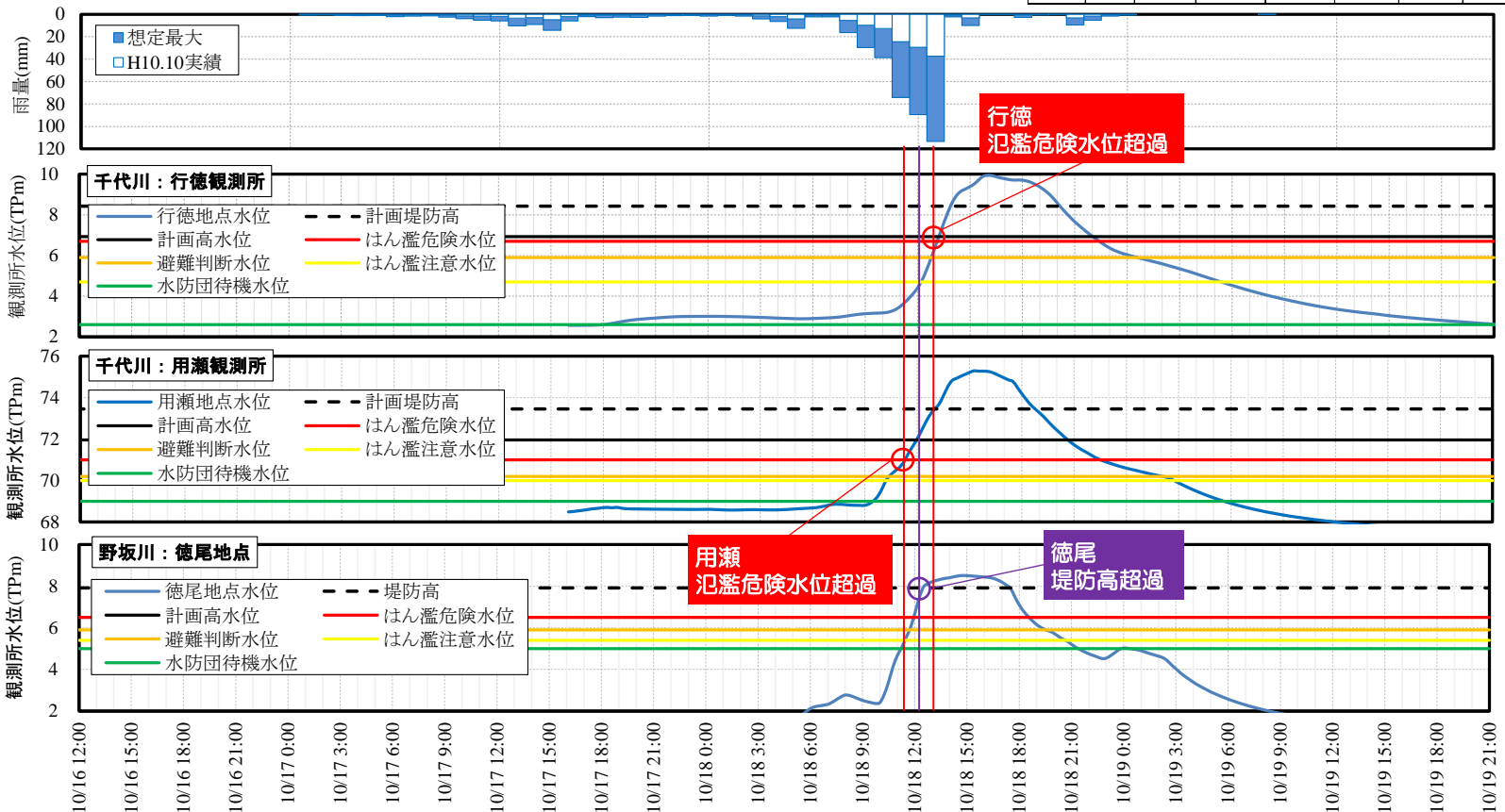
陸上 20メートル（35メートル）

海上 25メートル（35メートル）

# 各観測所水位の変動状況

- 想定最大規模（H10.10型）における観測所水位の氾濫危険水位の超過時刻は、**用瀬地点が最も早い**。
- 本支川のうち、**徳尾地点（野坂川）が最も早く堤防高に達し、越水する**。
- 各観測所の氾濫危険水位の超過は、**用瀬地点の氾濫危険水位超過から3時間程度と短く、本支川ともに水位上昇量が大きい**ことが特徴である。

時刻	用瀬観測所 危険水位 からの増量 (m)	観測所の避難水位状況									
		行徳 (千代川5.1k)	袋河原 (千代川15.0k)	用瀬 (千代川25.2k)	宍ノ下 (新袋川5.7k)	片山 (八重川1.0k)	徳尾 (野坂川1.0k)	米里 (大踏川4.0k)	西今在家 (有富川2.0k)	船間 (八重川4.0k)	
10/17 18:00	-17.5	待機水位									
10/18 9:30	-2.0			待機水位							
10/18 10:15	-1.2		待機水位	注意水位							
10/18 10:30	-1.0			避難水位							
10/18 10:45	-0.8		注意水位								
10/18 11:15	-0.2			待機水位				待機水位		待機水位	
10/18 11:20	0.0			危険水位				注意水位	待機水位		
10/18 11:45	0.3							避難水位			
10/18 12:00	0.5	注意水位	避難水位	HWL				危険水位			
10/18 12:30	1.0		危険水位					堤防高	注意水位	注意水位	
10/18 12:45	1.3							避難水位			
10/18 13:00	1.5	避難水位	HWL							堤防高	
10/18 13:15	1.8	危険水位	HWL	計画堤防高					避難水位		
10/18 13:30	2.0			計画堤防高			注意水位				待機水位
10/18 13:45	2.3						避難水位		危険水位		注意水位
10/18 14:00	2.5		計画堤防高				危険水位	危険水位			危険水位
10/18 14:15	2.8							堤防高			避難水位
10/18 14:45	3.3										危険水位
10/18 15:15	3.8										堤防高



# 千代川水害タイムラインにおける タイムラインレベル設定の考え方（参考）

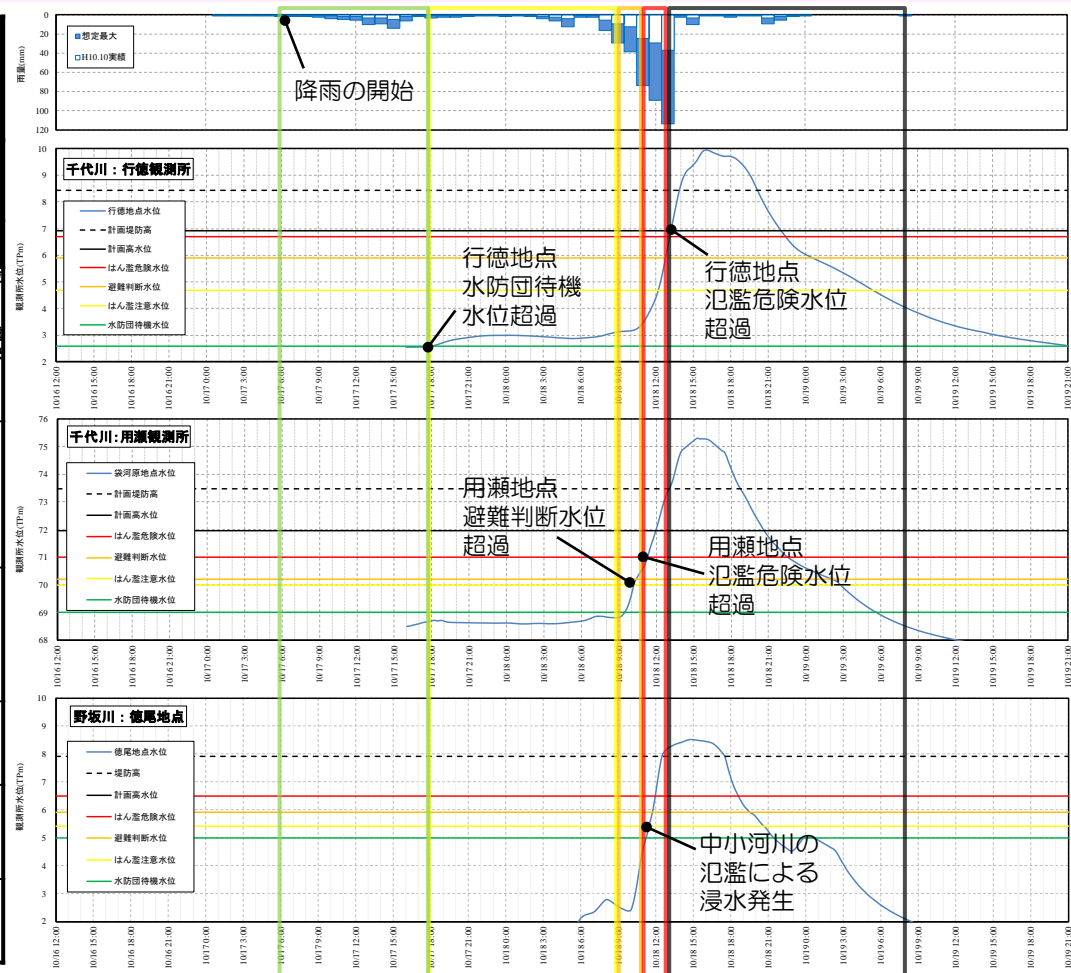
- タイムラインレベルとは、**防災気象情報の発表のタイミングと、それによって防災行動を切り替える（レベル移行する）タイミング**を関連付けて定義したもの
- 千代川水害タイムラインでは、**警戒レベルの運用を踏まえ5段階表記とし、警戒レベル相当情報との紐付けを実施**

タイムラインレベル	タイムラインレベル0 (3日前準備)	タイムラインレベル0 (2日前準備)	タイムラインレベル1	タイムラインレベル2	タイムラインレベル3	タイムラインレベル4	タイムラインレベル5	
警戒レベル	-	-	警戒レベル1	警戒レベル2	警戒レベル3相当	警戒レベル4相当	警戒レベル5相当	
目標	内部調整	機関調整	地域調整	避難（内水）	早期避難（外水）	避難（外水）	緊急対応	
状況	・3日後に台風が千代川流域に影響するおそれ	・2日後に台風が千代川流域に影響するおそれ	・降雨の開始 ・内水氾濫発生のおそれ	・水防団待機水位の超過 ・内水氾濫発生のおそれ	・避難判断水位の超過 ・中小河川の氾濫による浸水発生のおそれ	・氾濫危険水位の超過 ・中小河川の氾濫による浸水発生	・氾濫危険水位の超過 ・本川からの越水、堤防の決壊 ・土砂災害発生	
気象情報	洪水	・早期注意情報（警報級の可能性）【目安：3日後に影響】	・早期注意情報（警報級の可能性）【目安：2日後に影響】	・早期注意情報（警報級の可能性）【目安：1日後に影響】	・洪水警報の危険度分布（注意） ・洪水注意報 ・大雨注意報 ・大雨警報（浸水害）	・洪水警報 洪水警報の危険度分布（警戒）	・洪水警報の危険度分布（非常に危険）	・大雨特別警報（浸水害）
	土砂			・土砂災害に関するメッシュ情報（注意）	・大雨警報（土砂災害） ・土砂災害に関するメッシュ情報（警戒）	・土砂災害警戒情報 ・土砂災害に関するメッシュ情報（非常に危険）、（極めて危険）	・大雨特別警報（土砂災害）	
河川情報				・氾濫注意情報	・氾濫警戒情報	・氾濫危険情報	・氾濫発生情報 ・災害発生情報	
避難情報					・避難準備・高齢者等避難開始	・避難勧告 ・避難指示（緊急）		
住民等の行動	・心構えを高める			・避難行動の確認	・高齢者等は避難 ・他の住民は準備	・避難	・命を守る最善の行動	

# 氾濫特性の把握 (観測所地点ハイドロとタイムラインレベル)

- 千代川の河道や氾濫特性より水位上昇速度が速く、洪水時は急激な水位変化や浸水状況の変化が生じる可能性がある
- 千代川本川で氾濫危険水位を超過するタイミングが最も早いのは、用瀬観測所である
- 支川も含めた水位波形と、浸水状況の時間変化を考慮し、タイムラインレベルを設定する

タイムラインレベル	タイムラインレベル0 (3日前準備)	タイムラインレベル0 (2日前準備)	タイムラインレベル1	タイムラインレベル2	タイムラインレベル3	タイムラインレベル4	タイムラインレベル5	
警戒レベル	-	-	警戒レベル1	警戒レベル2	警戒レベル3相当	警戒レベル4相当	警戒レベル5相当	
目標	内部調整	機関調整	地域調整	避難(内水)	早期避難(外水)	避難(外水)	緊急対応	
状況	3日後に台風が千代川流域に影響するおそれ	2日後に台風が千代川流域に影響するおそれ	・降雨の開始 ・内水氾濫発生のおそれ	・水防団待機水位の超過 ・内水氾濫発生のおそれ	・避難判断水位の超過 ・中小河川の氾濫による浸水発生のおそれ	・氾濫危険水位の超過 ・中小河川の氾濫による浸水発生	・氾濫危険水位の超過 ・本川からの越え、堤防の決壊 ・土砂災害発生	
気象情報	洪水	早期注意情報(警報級の可能性) 【目安: 3日後に影響】	早期注意情報(警報級の可能性) 【目安: 2日後に影響】	早期注意情報(警報級の可能性) 【目安: 1日後に影響】	洪水警報の危険度分布(注意) ・洪水注意報 ・大雨注意報 ・大雨警報(浸水害)	洪水警報の危険度分布(警戒)	洪水警報の危険度分布(非常に危険)	大雨特別警報(浸水害)
	土砂				土砂災害に関するメッシュ情報(注意)	・大雨警報(土砂災害) ・土砂災害に関するメッシュ情報(警戒)	・土砂災害警戒情報 ・土砂災害に関するメッシュ情報(極めて危険)	・大雨特別警報(土砂災害)
河川情報				氾濫注意情報	氾濫警戒情報	氾濫危険情報	・氾濫発生情報 ・災害発生情報	
避難情報					避難準備・高齢者等避難開始	・避難勧告 ・避難指示(緊急)		
住民等の行動	・心構えを高める			避難行動の確認	・高齢者等は避難 ・他の住民は準備	避難	命を守る最善の行動	



日	10月14日	10月15日	10月16日	10月17日	10月18日	10月19日
時間	12 13 14 15 16 17 18 19 20 21 22 23	0 1 2 3 4 5 6 7 8 9 10 11 12 13 14 15 16 17 18 19 20 21 22 23	0 1 2 3 4 5 6 7 8 9 10 11 12 13 14 15 16 17 18 19 20 21 22 23	0 1 2 3 4 5 6 7 8 9 10 11 12 13 14 15 16 17 18 19 20 21 22 23	0 1 2 3 4 5 6 7 8 9 10 11 12 13 14 15 16 17 18 19 20 21 22 23	0 1 2 3 4 5 6 7 8 9 10 11 12 13 14 15 16 17 18 19 20 21 22 23
タイムラインレベル	レベル0	レベル0	レベル0	レベル1	レベル2	レベル5



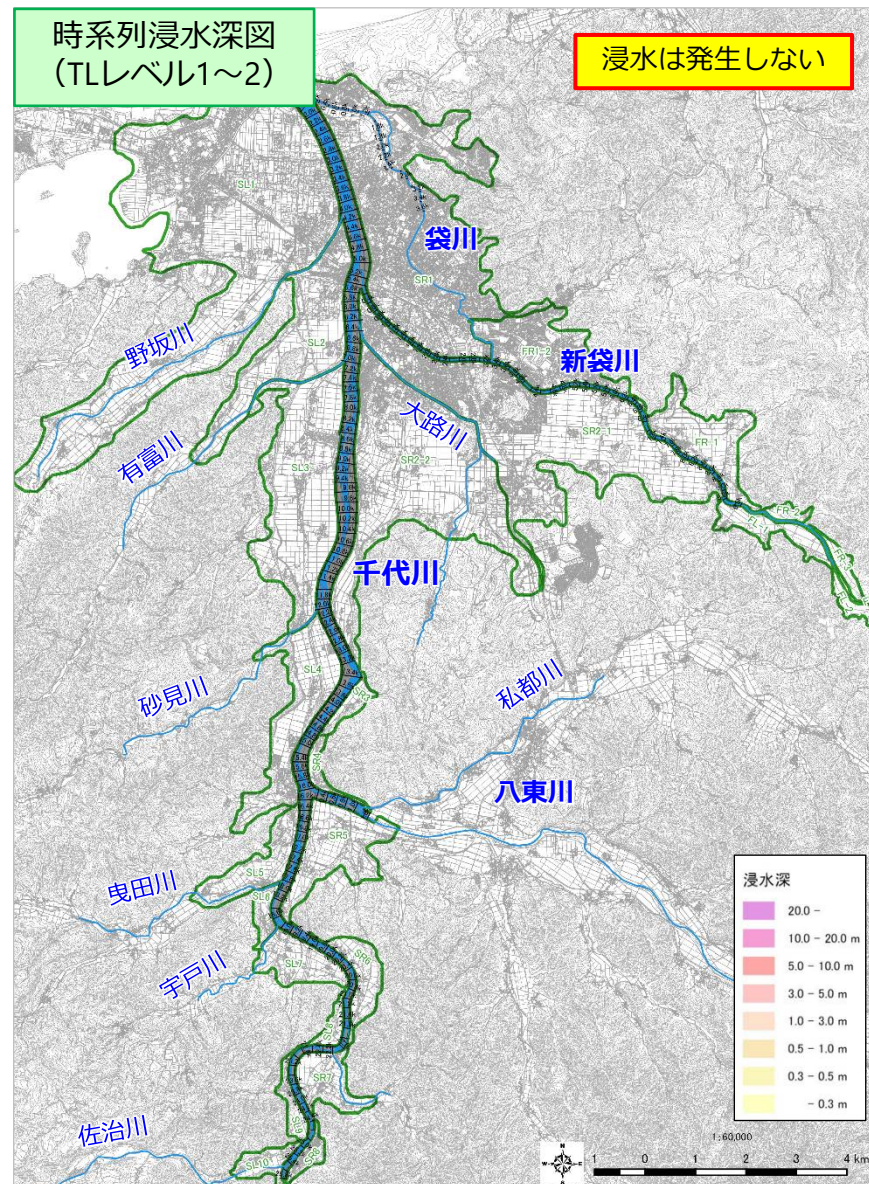
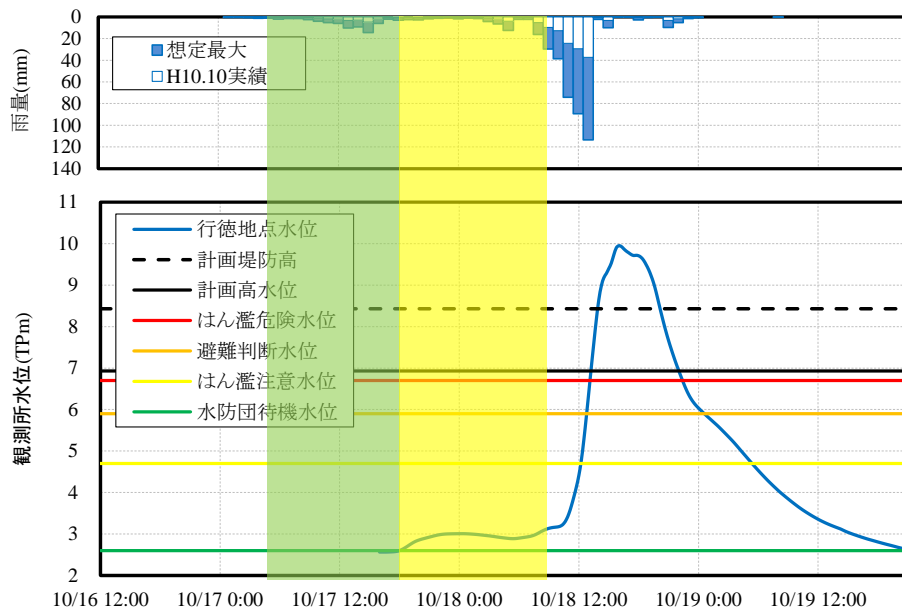
# 氾濫特性の把握 (タイムラインレベルごとと浸水範囲)

# 氾濫特性の把握 (タイムラインレベルごとの浸水範囲)

- TLレベル1は、降雨開始を目安に心構えを高める
- TLレベル2は、行徳地点水位が水防団待機水位を超過してから、避難行動の確認を行う

10/17 6:00～ 18:00～

TLレベル	TLレベル0 (3日前準備)	TLレベル0 (2日前準備)	TLレベル1	TLレベル2	TLレベル3	TLレベル4	TLレベル5
目標	内部調整	機関調整	地域調整	避難(内水)	早期避難(外水)	避難(外水)	緊急対応
状況	3日後に台風が千代川流域に影響するおそれ	2日後に台風が千代川流域に影響するおそれ	<ul style="list-style-type: none"> <li>降雨の開始</li> <li>内水氾濫発生の見込み</li> </ul>	<ul style="list-style-type: none"> <li>水防団待機水位の超過</li> <li>内水氾濫発生のおそれ</li> </ul>	<ul style="list-style-type: none"> <li>避難判断水位の超過</li> <li>中小河川の氾濫による浸水発生のおそれ</li> </ul>	<ul style="list-style-type: none"> <li>氾濫危険水位の超過</li> <li>中小河川の氾濫による浸水発生</li> </ul>	<ul style="list-style-type: none"> <li>本川からの越水、堤防の決壊</li> <li>土砂災害発生</li> </ul>



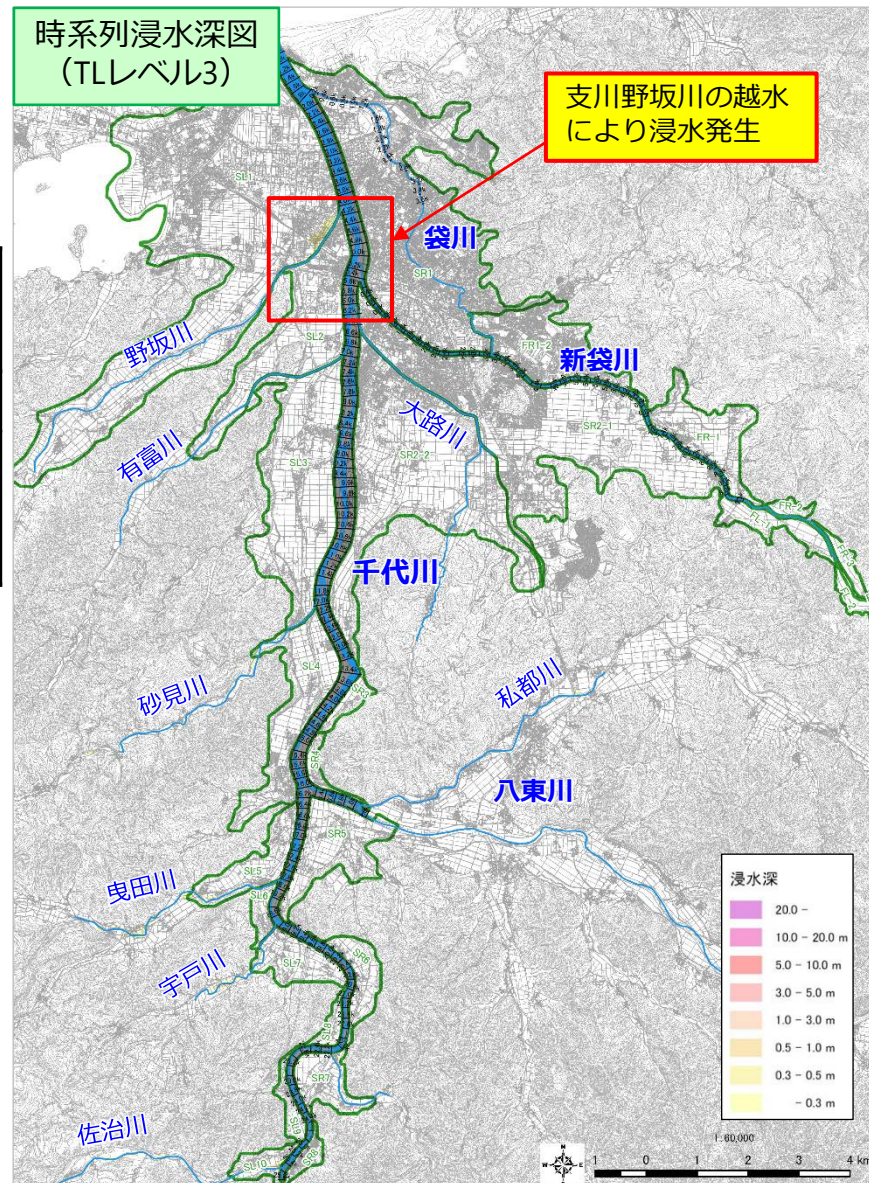
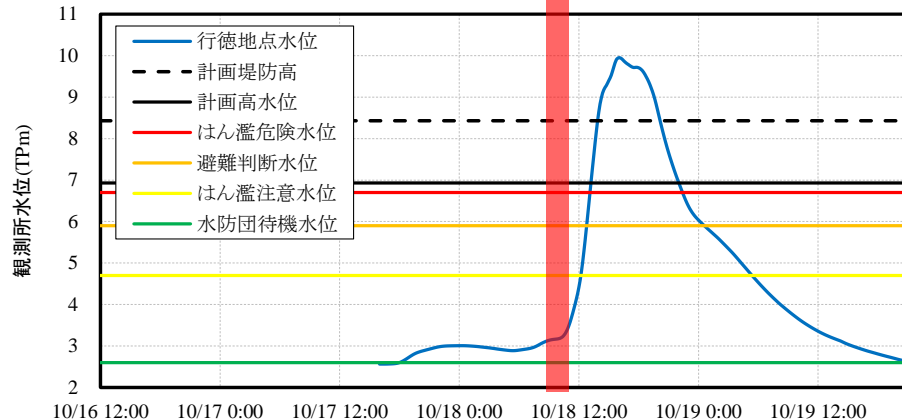
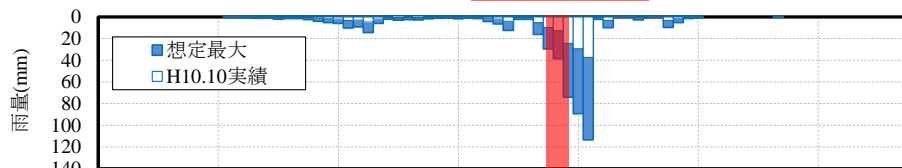


# 氾濫特性の把握 (タイムラインレベルごとの浸水範囲)

- TLレベル3は、本川上流（用瀬）で避難水位に達し、高齢者等は避難を開始する。
- 支川からの越水により浸水が発生する

10/18 9:00~

TLレベル	TLレベル0 (3日前準備)	TLレベル0 (2日前準備)	TLレベル1	TLレベル2	TLレベル3	TLレベル4	TLレベル5
目標	内部調整	機関調整	地域調整	避難(内水)	早期避難(外水)	避難(外水)	緊急対応
状況	3日後に台風が千代川流域に影響するおそれ	2日後に台風が千代川流域に影響するおそれ	・降雨の開始 ・内水氾濫発生のおそれ	・水防団待機水位の超過 ・内水氾濫発生のおそれ	・避難判断水位の超過 ・中小河川の氾濫による浸水発生のおそれ	・氾濫危険水位の超過 ・中小河川の氾濫による浸水発生	・本川からの越水、堤防の決壊 ・土砂災害発生



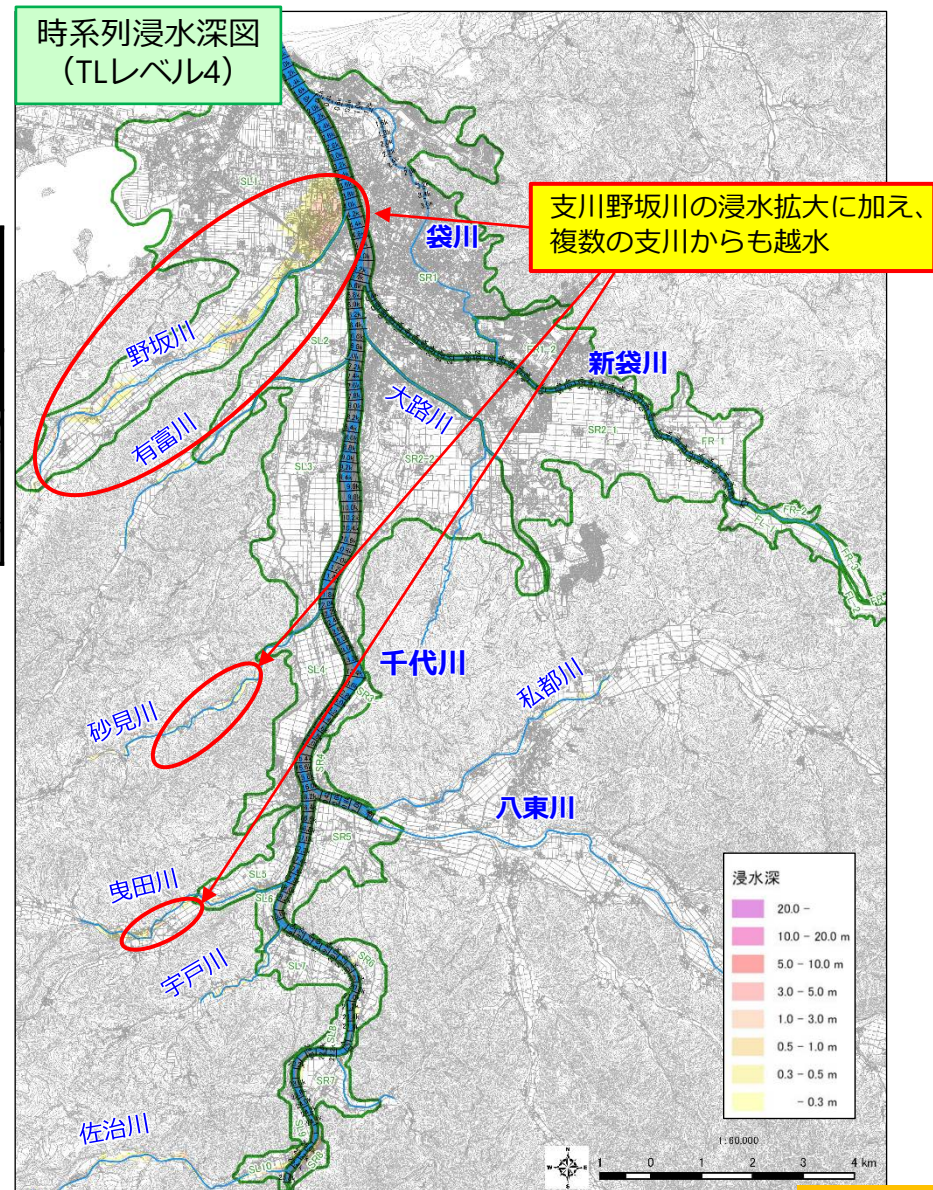
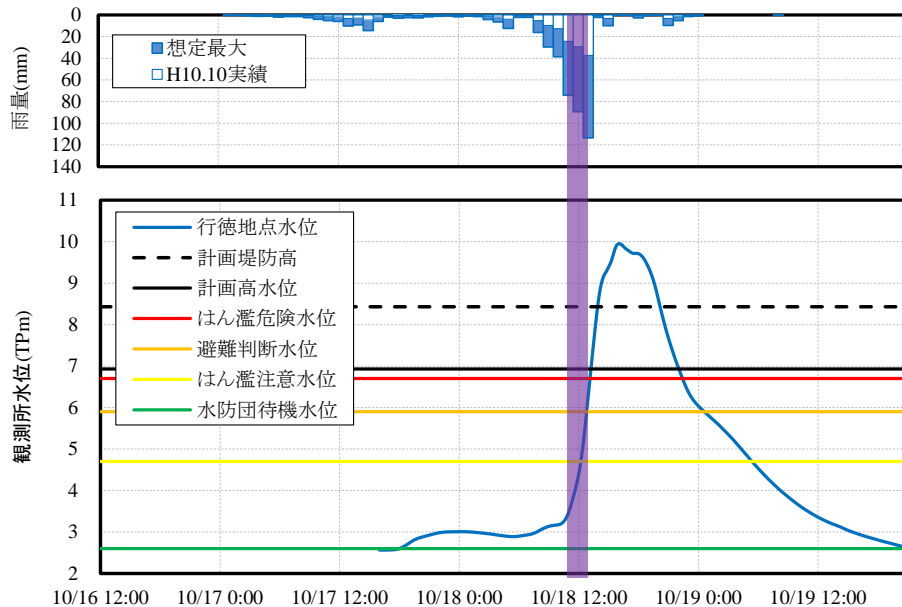


# 氾濫特性の把握 (タイムラインレベルごとの浸水範囲)

- TLレベル4では、支川からの越水が拡大する
- 一方、千代川本川では、上流の用瀬地点で氾濫危険水位を超過し、本川からの氾濫の危険性が高まる

10/18 14:00~

TLレベル	TLレベル0 (3日前準備)	TLレベル0 (2日前準備)	TLレベル1	TLレベル2	TLレベル3	TLレベル4	TLレベル5
目標	内部調整	機関調整	地域調整	避難(内水)	早期避難(外水)	避難(外水)	緊急対応
状況	3日後に台風が千代川流域に影響するおそれ	2日後に台風が千代川流域に影響するおそれ	・降雨の開始 ・内水氾濫発生のおそれ	・水防団待機水位の超過 ・内水氾濫発生のおそれ	・避難判断水位の超過 ・中小河川の氾濫による浸水発生のおそれ	・氾濫危険水位の超過 ・中小河川の氾濫による浸水発生	・本川からの越水、堤防の決壊 ・土砂災害発生



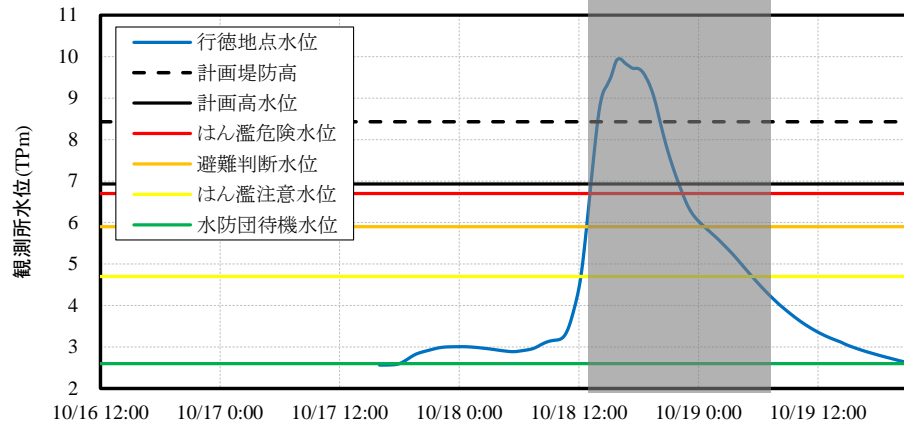
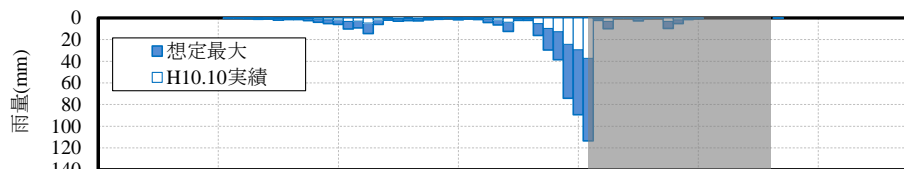
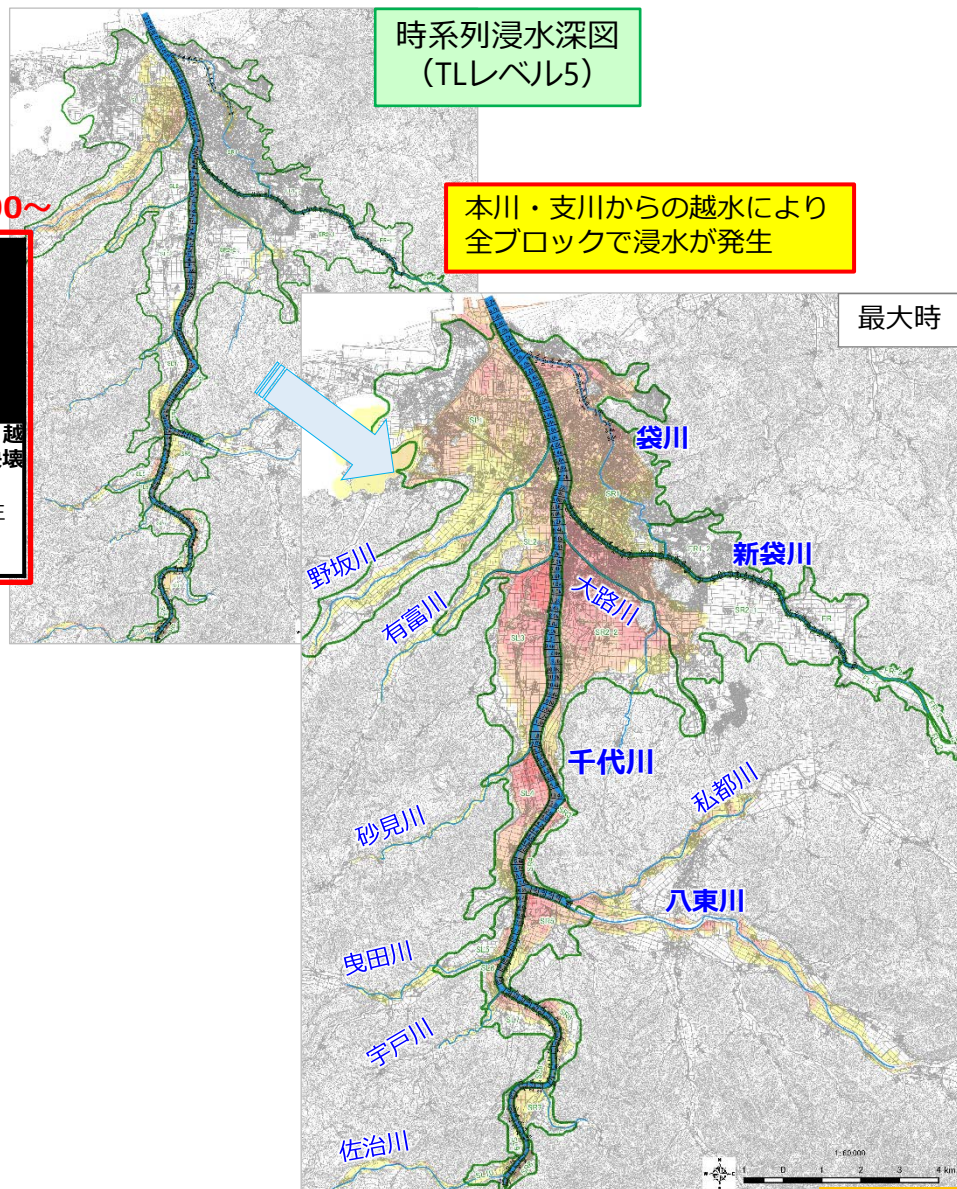


# 氾濫特性の把握 (タイムラインレベルごとの浸水範囲)

- ▶ TLレベル5では、行徳で氾濫危険水位を超過する
- ▶ 支川からの越水が拡大し、本川からの越水も開始
- ▶ 想定最大規模では、堤防が決壊しない場合でも、同外力の越水で氾濫原の大半が浸水する可能性が大きい

10/18 16:00~

TLレベル	TLレベル0 (3日前準備)	TLレベル0 (2日前準備)	TLレベル1	TLレベル2	TLレベル3	TLレベル4	TLレベル5
目標	内部調整	機関調整	地域調整	避難(内水)	早期避難(外水)	避難(外水)	緊急対応
状況	3日後に台風が千代川流域に影響するおそれ	2日後に台風が千代川流域に影響するおそれ	・降雨の開始 ・内水氾濫発生のおそれ	・水防団待機水位の超過 ・内水氾濫発生のおそれ	・避難判断水位の超過 ・中小河川の氾濫による浸水発生のおそれ	・氾濫危険水位の超過 ・中小河川の氾濫による浸水発生	・本川からの越水、堤防の決壊 ・土砂災害発生





## タイムラインレベルごとの状況イメージ

# タイムラインレベル0-1

## メーリングリスト文

件名：【重要】千代川水害タイムライン

千代川水害タイムライン検討会 メンバー各位

千代川水害タイムライン事務局より、以下のとおりお知らせします。

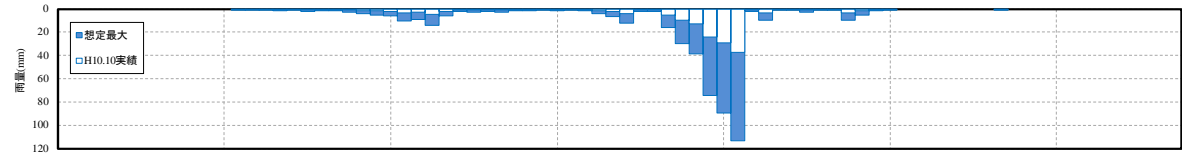
- 現状について  
台風○号は、現在○○付近に位置しており、尚も北東に進んでいます。
- 今後の気象情報等について  
○日には、千代川流域に最接近することが予想されます。千代川流域では、○日の早朝から猛烈な雨と風が予想されており、厳重な警戒が必要です。また、警報級の現象が発生する可能性があります。
- タイムライン段階（レベル）について  
台風経路や今後の気象情報等から、現在のタイムライン段階をレベル0（3日前準備）とします。

## 想定される発表情報

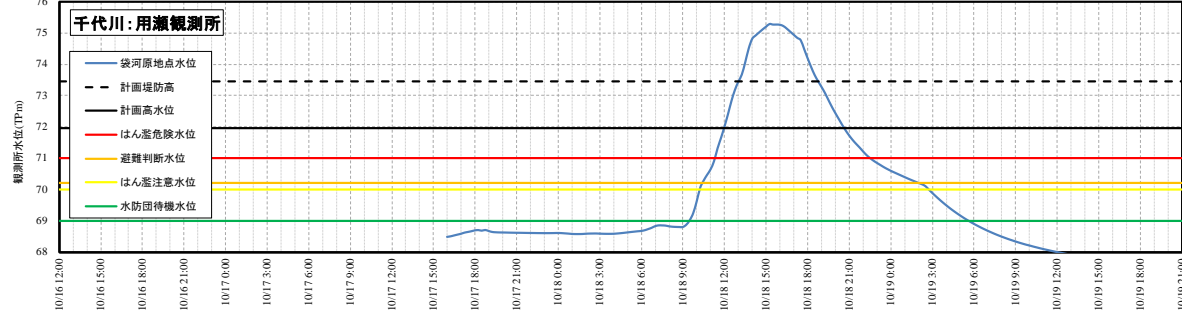
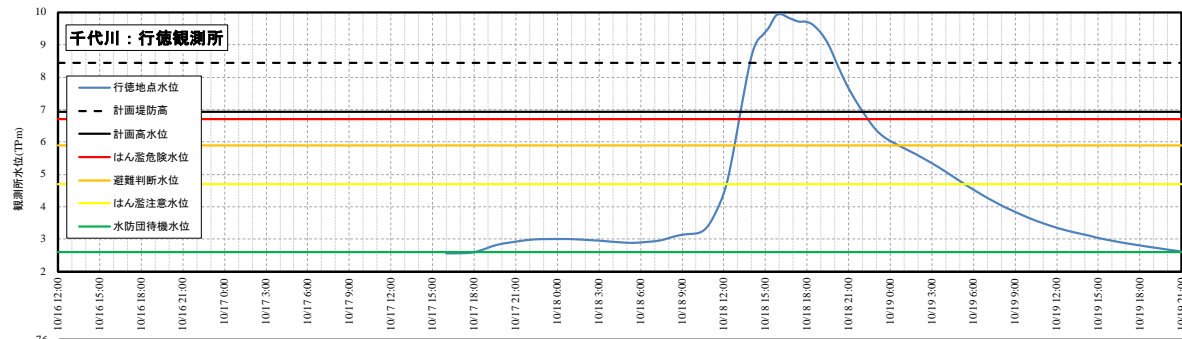
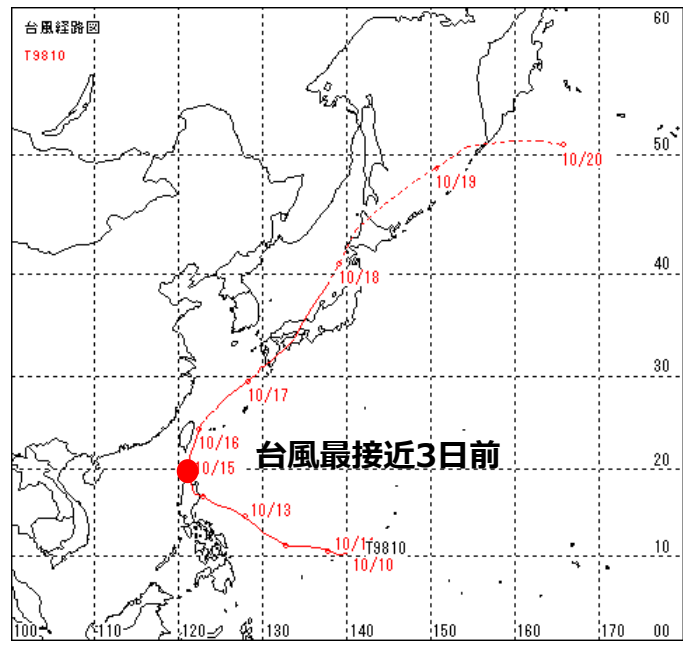
### 【早期注意情報（警報級の可能性）】

10月15日 11、17時予報において、  
18日を対象に「大雨」「暴風」「波浪」を「中」

## 降雨ハイレート・水位ハイドロとタイムラインレベル



## 台風経路図（平成10年台風10号）



出典：気象庁HPより

日 時間	10月14日		10月15日																								10月16日																								10月17日																								10月18日																								10月19日																																															
	12	13	14	15	16	17	18	19	20	21	22	23	01	02	03	04	05	06	07	08	09	10	11	12	13	14	15	16	17	18	19	20	21	22	23	01	02	03	04	05	06	07	08	09	10	11	12	13	14	15	16	17	18	19	20																																																																																											
タイムラインレベル	レベル0	レベル0	レベル0																								レベル1																								レベル2																								レベル3																								レベル4																								レベル5																							

# タイムラインレベル0-2

## ➤ メーリングリスト文

件名：【重要】千代川水害タイムライン

千代川水害タイムライン検討会 メンバー各位

千代川水害タイムライン事務局より、以下のとおりお知らせします。

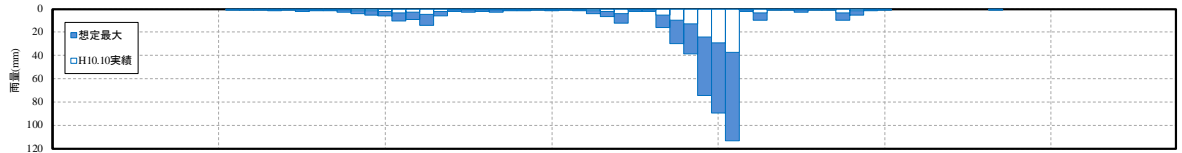
- 現状について  
台風〇号は、現在〇〇付近に位置しており、尚も北東に進んでいます。
- 今後の気象情報等について  
○日には、千代川流域に最接近することが予想されます。千代川流域では、○日の早朝から猛烈な雨と風が予想されており、厳重な警戒が必要です。また、警報級の現象が発生する可能性があります。
- タイムライン段階（レベル）について  
台風経路や今後の気象情報等から、現在のタイムライン段階をレベル0（2日前準備）とします。

## ➤ 想定される発表情報

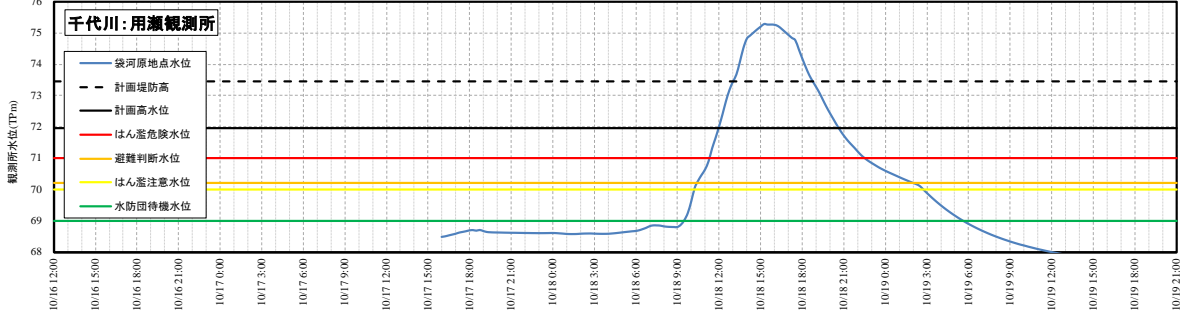
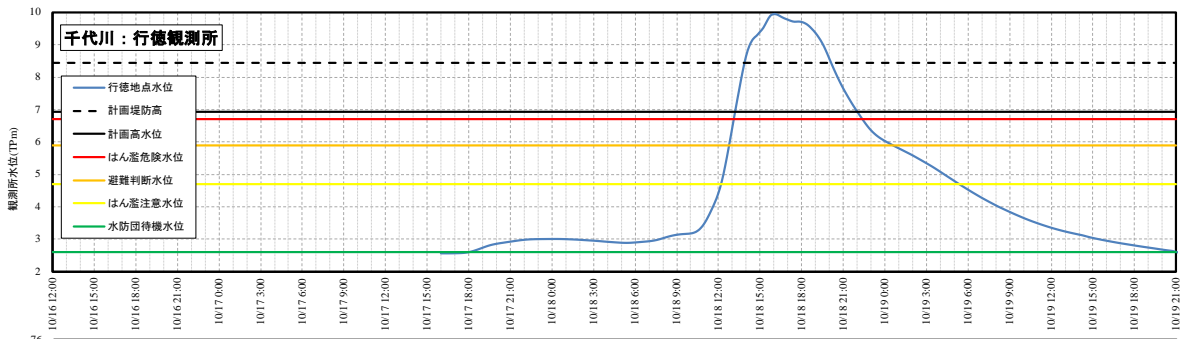
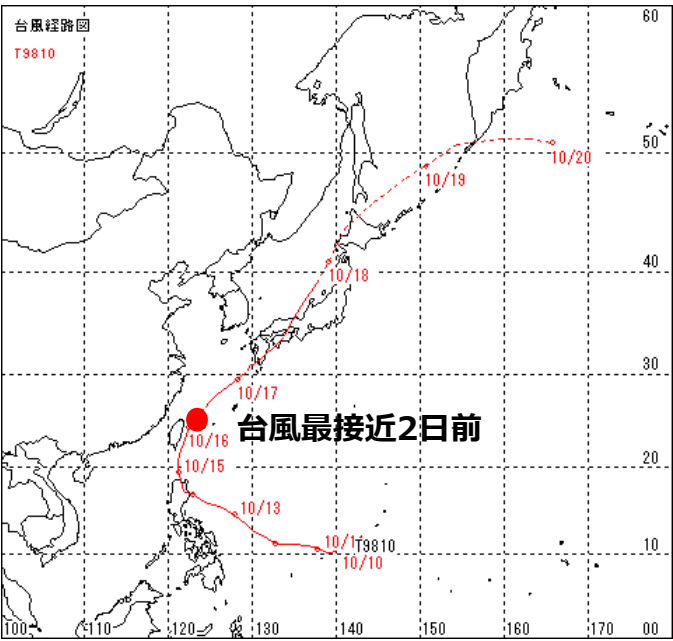
### 【早期注意情報（警報級の可能性）】

10月16日 11、17時予報において、  
18日を対象に「大雨」「暴風」「波浪」を「中」

## ➤ 降雨ハイト・水位ハイドロとタイムラインレベル



## ➤ 台風経路図（平成10年台風10号）



出典：気象庁HPより

日	10月14日		10月16日							10月17日							10月18日							10月19日										
	時間	時間	12	13	14	15	16	17	18	19	20	21	22	23	0	1	2	3	4	5	6	7	8	9	10	11	12	13	14	15	16	17	18	19
タイムラインレベル	レベル0	レベル0	レベル0							レベル1							レベル2							レベル5										

# タイムラインレベル1

## ▶ メーリングリスト文

件名：【重要】千代川水害タイムライン

千代川水害タイムライン検討会 メンバー各位

千代川水害タイムライン事務局より、以下のとおりお知らせします。

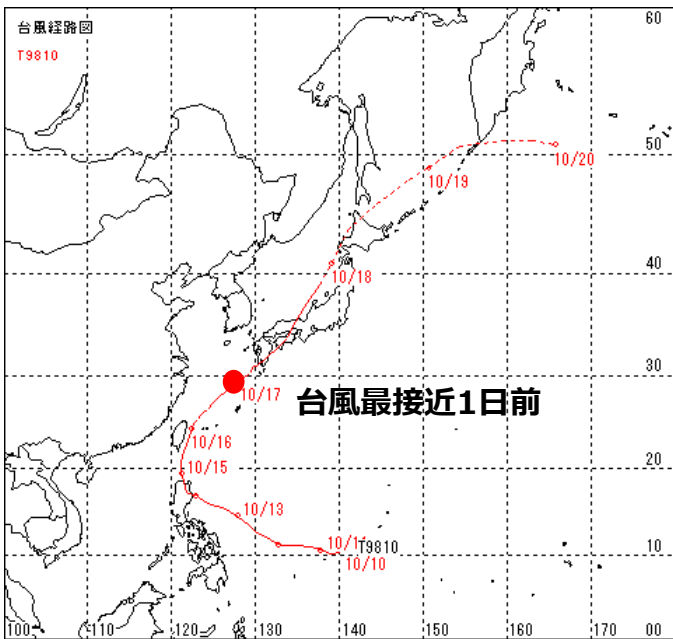
- 現状について  
台風○号は、現在○○付近に位置しており、尚も北東に進んでいます。
- 今後の気象情報等について  
○日には、千代川流域に最接近することが予想されます。千代川流域では、○日の早朝から猛烈な雨と風が予想されており、厳重な警戒が必要です。また、警報級の現象が発生する可能性があり、大雨の影響により内水氾濫の発生が見込まれています。
- タイムライン段階（レベル）について  
台風経路や今後の気象情報等から、現在のタイムライン段階をレベル1とします。

## ▶ 想定される発表情報

### 【早期注意情報（警報級の可能性）】

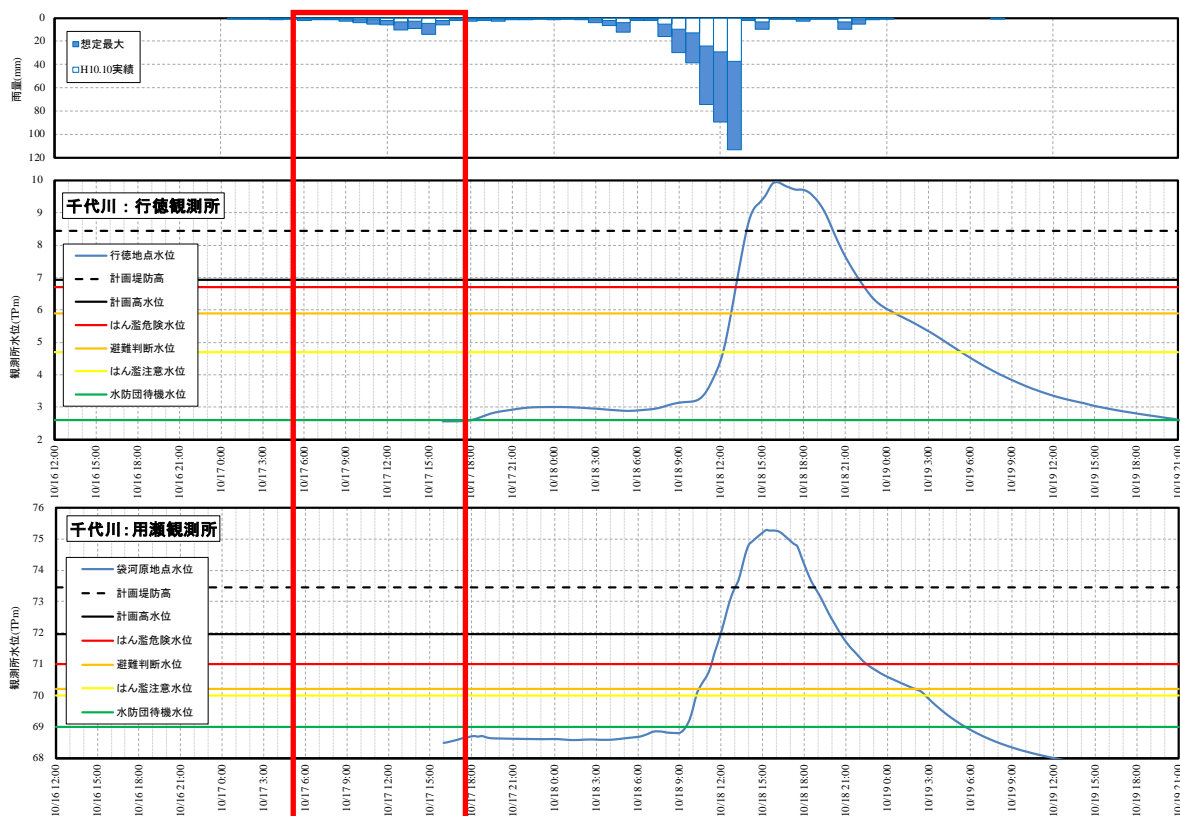
10月17日 5,11,17時予報において  
18日を対象に「大雨」「暴風」「波浪」を「高」

## ▶ 台風経路図（平成10年台風10号）



出典：気象庁HPより

## ▶ 降雨ハイト・水位ハイドロとタイムラインレベル



日 時間	10月14日		10月15日		10月16日		10月17日							10月18日							10月19日											
	12	13	14	15	16	17	18	19	20	21	22	23	0	1	2	3	4	5	6	7	8	9	10	11	12	13	14	15	16	17	18	19
タイムラインレベル	レベル0	レベル0	レベル0		レベル0							レベル1							レベル2							レベル5						

# タイムラインレベル2

## メーリングリスト文

件名: 【重要】千代川水害タイムライン

千代川水害タイムライン検討会 メンバー各位

千代川水害タイムライン事務局より、以下のとおりお知らせします。

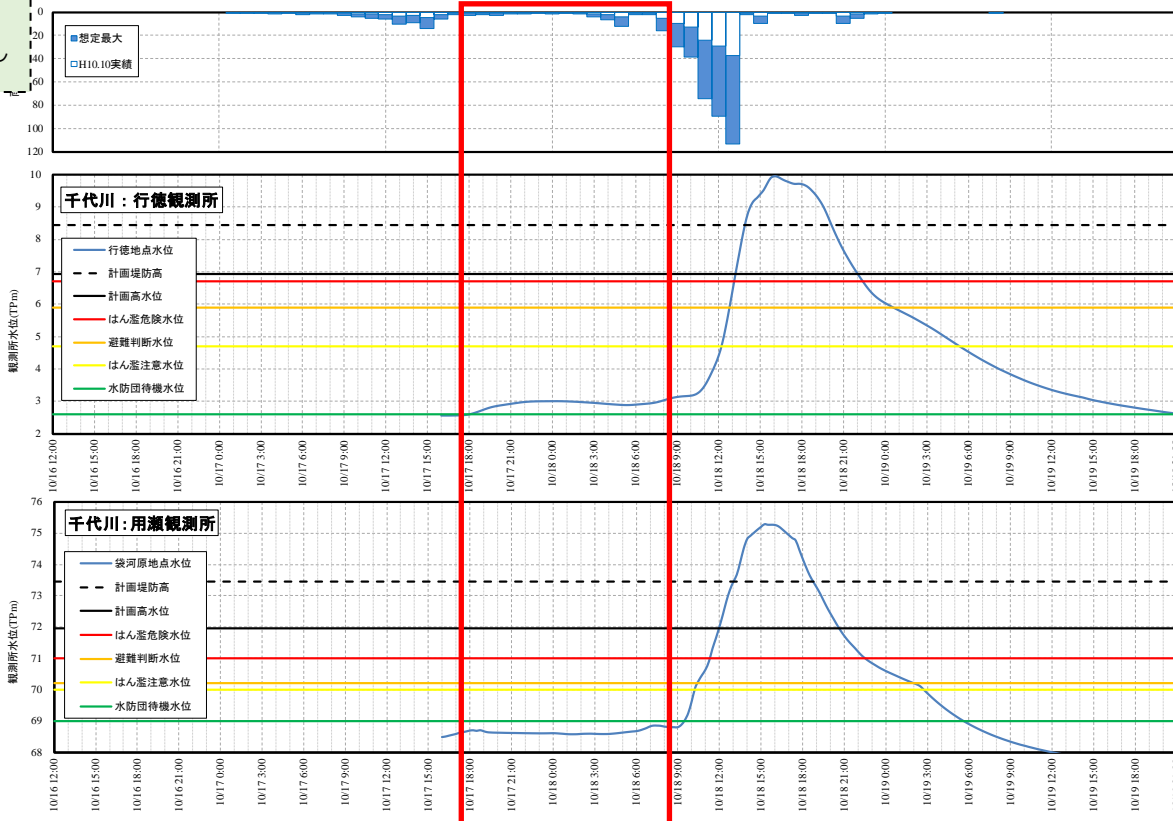
- 現状について  
台風○号は、現在○○付近に位置しており、尚も北東に進んでいます。現在、大雨・洪水注意報、大雨警報（浸水害）が発表されています。また、一部の地域では内水氾濫が発生するおそれがあります。千代川では行徳水位観測所において水防団待機水位を超過しました。
- 今後の気象情報等について  
○日には、千代川流域に最接近することが予想されます。千代川流域では、○日の早朝から猛烈な雨と風が予想されており、厳重な警戒が必要です。
- タイムライン段階（レベル）について  
台風経路や今後の気象情報等から、現在のタイムライン段階をレベル2とします。

## 想定される発表情報

- 洪水警報の危険度分布（注意）
- 洪水注意報
- 大雨注意報
- 大雨警報（浸水害）
- 大雨警報（土砂災害）の危険度分布（注意）
- 氾濫注意情報

水防団待機水位  
超過

## 降雨ハイト・水位ハイドロとタイムラインレベル



## TLレベル2の状況イメージ



内水拡大 移動が困難



リエゾン・水防活動

内水氾濫発生のおそれ

タイムラインレベル	10月14日		10月15日		10月16日							10月17日							10月18日							10月19日																				
	時間	時間	時間	時間	12	13	14	15	16	17	18	19	20	21	22	0	1	2	3	4	5	6	7	8	9	10	11	12	13	14	15	16	17	18	19	20										
	レベル0	レベル0			レベル0							レベル1							レベル2							レベル3							レベル4							レベル5						



## メーリングリスト文

件名: 【重要】千代川水害タイムライン

千代川水害タイムライン検討会 メンバー各位

千代川水害タイムライン事務局より、以下のとおりお知らせします。

### ■現状について

台風○号は、現在○○付近に位置しており、尚も北東に進んでいます。現在、大雨・洪水警報、大雨警報（浸水害）が発表されています。また、一部の地域では内水氾濫が発生しており、千代川では用瀬水位観測所において避難判断水位を超過しました。中小河川の氾濫による浸水発生のおそれもあります。

### ■今後の気象情報等について

○日には、千代川流域に最接近することが予想されます。千代川流域では、○日の早朝から猛烈な雨と風が予想されており、厳重な警戒が必要です。

### ■タイムライン段階（レベル）について

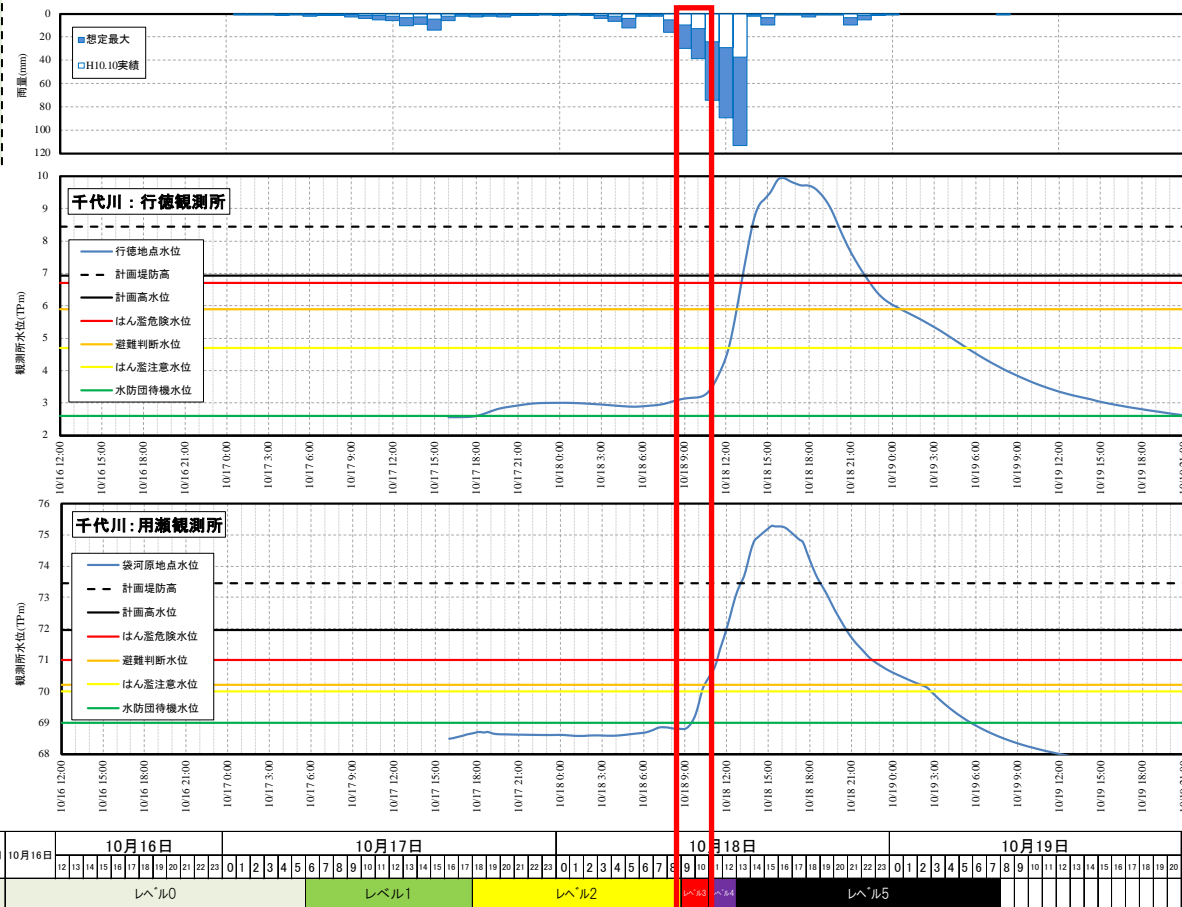
台風経路や今後の気象情報等から、現在のタイムライン段階をレベル3とします。

## 想定される発表情報

- 洪水警報の危険度分布（警戒）
- 洪水警報
- 大雨警報（土砂災害）
- 大雨警報（土砂災害）の危険度分布（警戒）
- 氾濫警戒情報

避難判断水位  
超過

## 降雨ハイト・水位ハイドロとタイムラインレベル



## TLLレベル3の状況イメージ

中小河川の  
氾濫による  
浸水発生のおそれ



タイムラインレベル	日		10月16日																				10月17日																								10月18日																								10月19日																																																																							
	時間		12	13	14	15	16	17	18	19	20	21	22	23	01	02	03	04	05	06	07	08	09	10	11	12	13	14	15	16	17	18	19	20	21	22	23	01	02	03	04	05	06	07	08	09	10	11	12	13	14	15	16	17	18	19	20	21	22	23	01	02	03	04	05	06	07	08	09	10	11	12	13	14	15	16	17	18	19	20	21	22	23																																																											
			レベル0																				レベル1																								レベル2																								レベル3																								レベル4																								レベル5																							

# タイムラインレベル4

## メーリングリスト文

件名：【重要】千代川水害タイムライン

千代川水害タイムライン検討会 メンバー各位

千代川水害タイムライン事務局より、以下のとおりお知らせします。

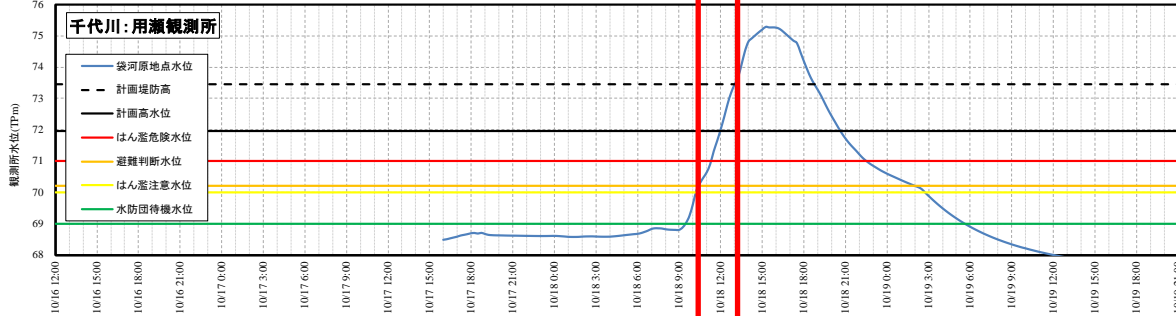
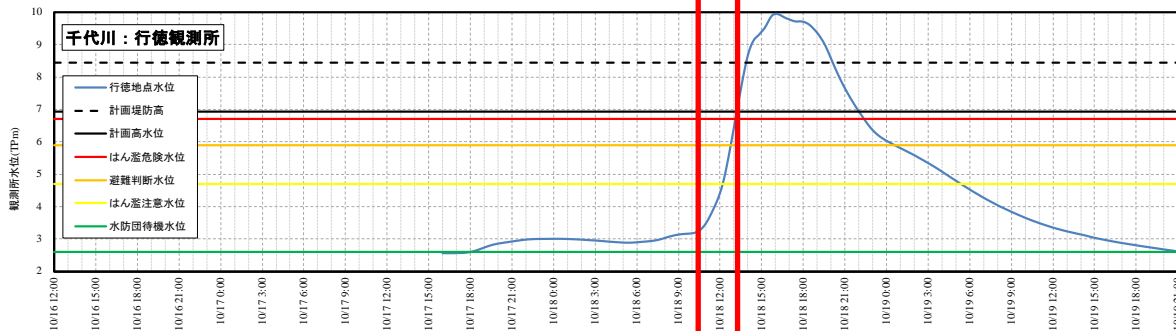
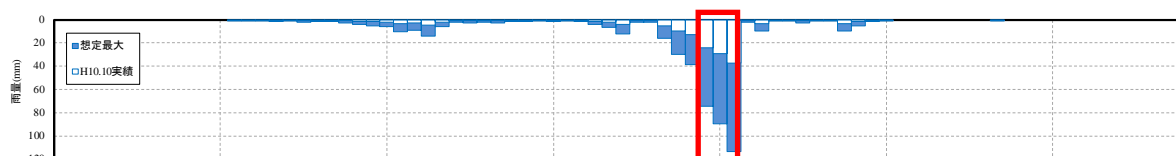
- 現状について  
台風○号は、現在○○付近に位置しており、尚も北東に進んでいます。現在、大雨・洪水注意報、大雨警報（浸水害）が発表されています。また、一部の地域では内水氾濫が発生しており、千代川では用瀬水位観測所において氾濫危険水位の超過が見込まれており、氾濫危険情報が発表されています。
- 今後の気象情報等について  
千代川上流では堤防決壊が予想されており、嚴重な警戒が必要です。
- タイムライン段階（レベル）について  
台風経路や今後の気象情報等から、現在のタイムライン段階をレベル4とします。

## 想定される発表情報

- 洪水警報の危険度分布（非常に危険）
- 土砂災害警戒情報
- 大雨警報（土砂災害）の危険度分布（非常に危険・極めて危険）
- 氾濫危険情報

氾濫危険水位  
超過

## 降雨ハイト・水位ハイドロとタイムラインレベル



中小河川の  
氾濫による  
浸水発生



日	10月14日	10月15日	10月16日	10月17日	10月18日	10月19日
時間			01 02 03 04 05 06 07 08 09 10 11 12 13 14 15 16 17 18 19 20 21 22 23 24	01 02 03 04 05 06 07 08 09 10 11 12 13 14 15 16 17 18 19 20 21 22 23 24	01 02 03 04 05 06 07 08 09 10 11 12 13 14 15 16 17 18 19 20 21 22 23 24	01 02 03 04 05 06 07 08 09 10 11 12 13 14 15 16 17 18 19 20 21 22 23 24
タイムラインレベル	レベル0	レベル0	レベル0	レベル1	レベル2	レベル5

# タイムラインレベル5

## メーリングリスト文

件名: 【重要】千代川水害タイムライン

千代川水害タイムライン検討会 メンバー各位

千代川水害タイムライン事務局より、以下のとおりお知らせします。

- 現状について  
千代川0岸、0kmにおいて堤防の決壊が発生しました。
- タイムライン段階（レベル）について  
現在のタイムライン段階をレベル5とします。

## 想定される発表情報


- 大雨特別警報（浸水害）
- 大雨特別警報（土砂災害）
- 氾濫発生情報
- 災害発生情報

氾濫危険水位  
超過

## TLLレベル5の状況イメージ

本川からの越水・堤防の決壊

土砂災害の発生



千代川氾濫 車・流木流失



応援要請・逃げ遅れた住民の救助



水没箇所は孤立



早期復旧に向けた活動

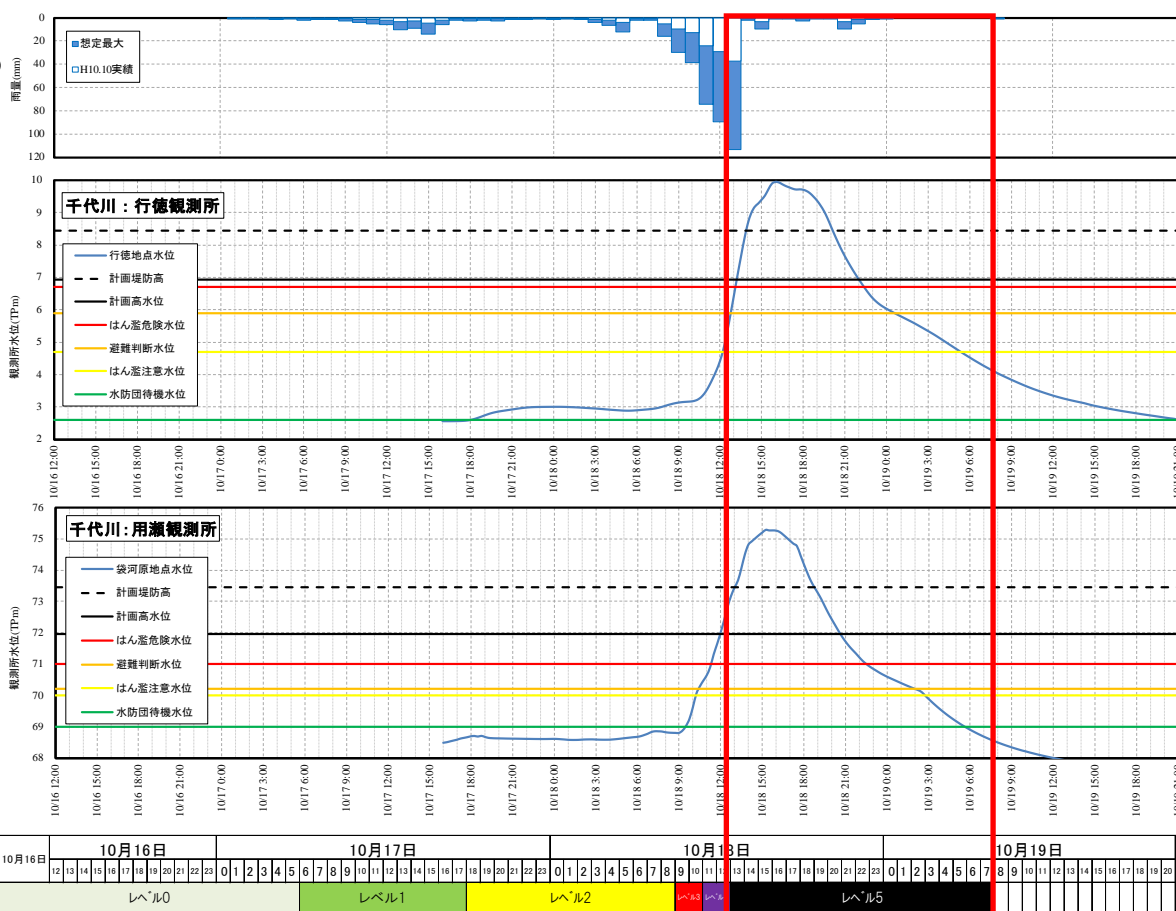


氾濫後は瓦礫 道路途絶



氾濫の情報収集

## 降雨ハイト・水位ハイドロとタイムラインレベル





# 他事務所における 多機関連携タイムラインの運用事例

令和2年度  
千代川水害タイムライン検討会（第1回）  
令和2年8月28日



## 2. 多機関連携タイムラインの運用事例

### ▶ 他河川における多機関連携型タイムラインの活用状況と効果の紹介

#### ■ 対象とした多機関連携型タイムライン

タイムライン	対象地域	運用開始時期
旭川水害タイムライン	岡山市、赤磐市、真庭市、新庄村、鏡野町、久米南町、美咲町、吉備中央町	平成29年6月～
高梁川水害タイムライン	倉敷市、笠岡市、井原市、総社市、高梁市、新見市、浅口市、早島町、矢掛町	令和元年6月～
吉井川水害タイムライン	岡山市、津山市、備前市、瀬戸内市、赤磐市、美作市、和気町、鏡野町、勝央町、奈義町、西粟倉村、美咲町	令和元年9月～
日野川水害タイムライン	米子市、日吉津村、南部町、伯耆町	平成30年6月～
芦田川水害タイムライン	福山市、府中市	令和元年9月～

#### ■ 多機関連携型タイムラインの運用実績

タイムライン	H30.7月豪雨	H30.台風24号	R1.台風10号	R1.台風17号	R1.台風19号
江の川上流	運用前	運用前	運用前	発動 (Lv0まで)	-
旭川	-	-	発動 (Lv3まで)	-	発動 (Lv2まで)
高梁川	運用前	運用前	発動 (Lv3まで)	-	発動 (Lv0まで)
吉井川	運用前	運用前	-	-	発動 (Lv0まで)
日野川	-	発動 (Lv4まで)	発動 (Lv準備まで)	発動 (Lv注意まで)	発動 (Lv注意まで)
芦田川	運用前	運用前	-	発動 (Lv0まで)	-

## 2. 多機関連携タイムラインの運用事例

### (1) 他河川のタイムライン運用成功事例

#### ▶ 他河川における運用事例から見る多機関連携型タイムラインの効果

項目	良かったこと・改善されたこと	回答したグループ*
全体	検討段階から顔の見える関係を構築できたため、 <b>関係機関との連絡調整が円滑</b> にできた	避難対応
各機関の対応	<b>早期の段階から危機管理意識を持って情報収集</b> を行い、的確にTLの発動ができた	事務局
	<b>早期の段階から情報収集</b> （気象・水位情報、交通情報）や情報に基づく <b>的確な体制確保や事前準備</b> （資機材準備、パトロール等）を実施できた	社会基盤（土木）
	TLで行動項目を時系列に整理したことで、職員の参集や防災体制の構築時期を想定することができ、参集人数や参集時期を判断することができた	大規模避難・救助
	TL参加機関からの各種情報や行動項目を参考に <b>先を見据えた行動</b> を行うなど、 <b>自機関の対応を判断する客観的な情報や基準として活用</b> できた	社会基盤（ライフライン）
	円滑な情報収集により <b>気象状況や被害状況等を取りまとめる</b> ことができた	避難対応
	<b>機関内の規定・要領とTLを照らし合わせながら、取るべき行動を確認</b> することができた	社会基盤（ライフライン）
	TLに沿った対応を行うことで、TL参加機関へ事前周知を適切なタイミングで実施することができた	避難対応
	<b>TL関係機関として台風説明会に参加</b> できるようになり、かつ、 <b>警報の見込みを気象台から直接聞く</b> ことができたため、多くの情報を収集できた	報道・広報
メーリングリスト(ML)による情報共有	MLでの情報発信により、 <b>各機関に迅速にTLの状況を共有</b> することができた	事務局
	MLでのタイムライン発動・移行連絡により、 <b>事前のTLの確認や状況に応じた情報収集</b> ができた	大規模避難・救助（警察・消防）
	<b>MLで発信される内容は機関内の情報共有・周知に活用</b> できた	大規模避難・救助
ポータルサイトの活用	ポータルサイトの活用により <b>迅速かつ効率的な情報収集</b> を行うことができた	大規模避難・救助

## 2. 多機関連携タイムラインの運用事例 (2) 近年の被災事例と課題

➤ 令和元年東日本台風で明らかとなった、広域で同時多発的な水害における情報の発信や伝達に係る課題とタイムライン参加機関との関連性①

■ 防災情報／広報・報道／避難対応グループに関連する課題

	項目	課題	被災時の状況	関連するグループ*
1	決壊・越水等の確認と洪水予報の発表	洪水時における決壊・越水等の確認の迅速化	・夜間のCCTVカメラの状況確認や、浸水等により巡視員等の現地確認が困難	・ 防災情報
		洪水予報発表体制の確保・省力化	・外部からの問い合わせ対応に追われ人員が不足 ・氾濫発生後に氾濫発生情報の洪水予報文を作成	・ 防災情報
2	緊急速報メールによる河川情報提供	緊急速報メール配信手続きの円滑化	・複数河川の水位上昇により手続きが重なり配信遅延や漏れが発生	・ 防災情報
		緊急速報メールによる切迫性の伝達	・メール文が長く、緊急性が伝わりづらい ・住民の避難行動に活用されていない可能性	・ 防災情報 ・ 避難対応
3	大雨特別警報解除後の洪水に係る情報提供	大雨特別警報の解除後の洪水に対する注意喚起	・大雨特別警報の解除後の河川の増水に対する警戒の伝え方が不十分	・ 防災情報
		長時間先の水位・危険予測	・現在の水位予測提供は3時間先まで	・ 防災情報
4	河川・気象情報の提供の改善・充実	「川の防災情報」サイトのアクセス集中対策	・広域災害によりサイトへアクセスが集中し、つながりにくい状態が発生	・ 防災情報 ・ 全グループ
		民間企業と連携した情報提供	・メディアを通じた水位情報等の提供体制が構築されていない	・ 防災情報 ・ 広報・報道
		メディアが伝達しやすい情報の発信	・警戒を呼びかける情報が多く重要度が不明瞭 ・専門用語、地名、河川名等が分かりづらい	・ 防災情報 ・ 広報・報道
		地方整備局・気象台による合同会見の充実	・地方整備局と気象台との連携による解説が不十分 ・会見そのものが不馴れな場合があった	・ 防災情報

## 2. 多機関連携タイムラインの運用事例 (2) 近年の被災事例と課題

➤ 令和元年東日本台風で明らかとなった、広域で同時多発的な水害における情報の発信や伝達に係る課題とタイムライン参加機関との関連性②

### ■ 社会基盤グループに関連する課題

	項目	課題	被災時の状況	関連するグループ*
5	長期停電への対応	被害状況の把握	<ul style="list-style-type: none"> <li>・ 巡視要員や問い合わせ対応要員の不足</li> <li>・ 巡視と故障箇所の同時調査による<b>状況把握の遅れ</b></li> <li>・ 低圧線・引込線の損傷による停電（いわゆる「<b>隠れ停電</b>」）が把握不可</li> </ul>	<ul style="list-style-type: none"> <li>・ 社会基盤</li> </ul>
		復旧作業・復旧プロセスの情報提供	<ul style="list-style-type: none"> <li>・ 復旧作業に時間を要し復旧に遅れ</li> <li>・ <b>関係機関（通信事業者、自衛隊、他電力会社等）間の連携が不十分</b></li> <li>・ <b>復旧見通しの発表に遅れ・変更が発生</b></li> </ul>	<ul style="list-style-type: none"> <li>・ 社会基盤</li> </ul>
		非常用電源の導入等	<ul style="list-style-type: none"> <li>・ 病院や官公庁舎など<b>継続的な電力供給が必要な重要施設における非常用電源の確保</b>が不十分</li> <li>・ 山間部など復旧難航地域の停電が長期化</li> </ul>	<ul style="list-style-type: none"> <li>・ 社会基盤</li> <li>・ 避難対応</li> <li>・ 大規模避難・救助</li> </ul>
6	通信障害への対応	通信障害の状況把握と情報提供	<ul style="list-style-type: none"> <li>・ 携帯電話の<b>通信障害状況の定量的な影響が不明</b>（エリアマップは通信障害地域では閲覧不可）</li> <li>・ 倒木等による通信線の被災箇所等について<b>関係機関への情報共有</b>が不十分</li> <li>・ 固定電話利用者の通信障害の全体把握が困難</li> </ul>	<ul style="list-style-type: none"> <li>・ 社会基盤</li> </ul>
		復旧作業・復旧プロセスの情報提供	<ul style="list-style-type: none"> <li>・ 携帯電話・固定電話の<b>復旧見込みが非公表</b></li> <li>・ 復旧に関する<b>関係機関との情報共有、対応調整が不十分</b></li> <li>・ 県・市町村間の<b>非常時の通信手段が一部活用されず</b></li> </ul>	<ul style="list-style-type: none"> <li>・ 社会基盤</li> <li>・ 避難対応</li> </ul>
		非常用電源の長時間化等	<ul style="list-style-type: none"> <li>・ 長期間の停電のため<b>重要な通信施設の非常用電源が持続せず</b></li> </ul>	<ul style="list-style-type: none"> <li>・ 社会基盤</li> </ul>

## 2. 多機関連携タイムラインの運用事例 (2) 近年の被災事例と課題

### ▶ 令和元年度の出水における教訓（課題）とタイムライン参加機関との関連性

出水	教訓（課題）	関連するグループ*
令和元年8月の前線に伴う大雨	<b>要配慮者利用施設の孤立化</b> ・ 病院施設が浸水し入院患者、入所者、従業員が孤立化	・ 避難対応 ・ 福祉避難施設
	<b>工場・事業所からの油・有害物質等の流出</b> ・ 工場からの油流出により農林水産被害が発生	・ 避難対応
令和元年9月集中豪雨災害	<b>集中豪雨への対応</b> ・ 短期間に局所的な豪雨により土砂災害、内水被害が発生	・ 避難対応
台風第15号	<b>風による大規模停電</b> ・ 猛烈な風により、広範囲、長期間に渡って停電が発生し、生活・経済活動に大きな影響をあたえた。	・ 社会基盤（ライフライン）
台風第19号	<b>広域的な大水害の発生</b> ・ 関東甲信、東北地方の広範囲で甚大な被害が発生した。	・ 防災情報（河川、ダム、道路管理者） ・ 社会基盤（土木）
	<b>上下流の時間差の決壊</b> ・ 長野市では激しい雨が降っていないが、上流域の降雨により河川水位が上昇し決壊に至った。	・ 避難対応
	<b>避難所の収容可能人数の超過</b> ・ 関東地方では避難所が足りず収容しきれない事態となった。	・ 避難対応 ・ 福祉避難施設 ・ 浸水時緊急退避施設
	<b>避難中の被災</b> ・ 避難中の被災が相次ぐ（4人に1人が車内で被災）	・ 避難対応
	<b>交通機関の重要拠点の被災</b> ・ 事業所の重要拠点（北陸新幹線車両基地、福島交通車両基地）が浸水し甚大な被害を受けた。	・ ライフライン（交通・運輸）



## 【参考】近年の被災における事前計画・検討の成功事例 (1) 浸水時にバスを100台大移動 (令和元年東日本台風)

- 千曲川の決壊により北陸新幹線が水没・廃車になるなど交通事業者への被害が出る中、長電バス長野営業所では**決壊当日の早朝から路線バスを運休し、バスを避難**させた。
- 移動先として土地が高く広い駐車場のある公園や国土交通省長野運輸支局の敷地を選定・調整し、続々と出勤した職員によって**人海戦術でバスを移動**させた。



→ 道路が冠水するなかでの車両避難の様子

出典) 乗りものニュース (令和元年11月16日)

**POINT** バスを移動させることのできる広い駐車場を事前に把握しておいたこと、**迅速な職員招集**を行ったことにより、2,3時間での移動が可能となった。また、これにより**2日後には通常の運行を再開**することができた。

## 【参考】近年の被災における事前計画・検討の成功事例 (2) 役立った地区の行動計画 (令和元年東日本台風)

- 四方を川に囲まれた足立区では、小中学校など避難所135カ所に3万3000人以上が避難した。このうち、**中川氾濫に備えた行動計画（コミュニティ・タイムライン）がある中川地区では、早い段階で対策会議や早めの避難所開設などの対応をとることができた。**

＜避難所：長門小学校における被災時の主な対応＞

- 台風が上陸する二日前の十日午前十時に地区の同小を避難所とする運営会議メンバーによる対策会議を開催
- 中川氾濫に備えた地区の行動計画「コミュニティ・タイムライン」づくりにも協力したNPO法人「環境防災総合政策研究機構（CeMI）」は「**経験したことのない暴風や大雨、高潮、荒川・中川の氾濫が同時多発的に起きる可能性がある**」と最大限の警戒を呼びかけ
- 地元の長門南部町会などは**注意喚起の文書を各戸に配布**
- **避難者数に応じて特別教室や二階の教室も開放**（ペット連れは別室の会議室などで対応、体が不自由で支援が必要な高齢者などはカーペットがある部屋に案内）
- 一階の避難物資の倉庫が水没する恐れがあるとして**校内放送で避難者に協力を呼び掛け**、約三十人で物資を二階に移動
- 子どもたちがストレスを抱えないように、校長の発案でDVDでアニメを鑑賞できる教室も設置



出典）東京新聞（令和元年11月13日）

### POINT

東京東部の海拔「ゼロメートル地帯」に位置する中川地区は2015年の関東・東北豪雨で中川が氾濫危険水位に達して危機感を高め、平成30年度に中川氾濫に備えたコミュニティ・タイムラインを策定していた。

## 【参考】近年の被災における事前計画・検討の成功事例 (3) 全国初の大規模広域避難① (令和元年東日本台風)

- 埼玉県加須市では、**台風19号による利根川の出水**において避難指示を発令し、約9,000人が避難した。そのうち、**約8,000人が広域避難（通常の避難先ではなく大規模浸水を想定した広域避難先への避難）**を行った。

### ■ 利根川の状況の連絡(ホットライン)

利根川上流河川事務所長が**加須市長に**、利根川の状況を**電話で直接伝えるホットライン**を**24回実施**(発着回数)

主な内容

- ・計画規模(1/200)を越える雨量が予測されている、避難が夜中にかかりそうなので早めに電話した(15:49)
- ・計画高水位を超える恐れがある、**広域避難を検討する必要がある**(23:07)
- ・堤防が最も低い箇所を超える恐れがある、加須市は**広域避難を検討して下さい**(00:47)

### ■ 加須市の広域避難実施状況

#### ○避難周知

防災行政無線、エリアメール、SNS、Lアラート、消防車によるアナウンスの他、自治会長及び民生委員に電話して避難呼びかけを依頼

#### ○避難方法

市が広域避難用に用意したバス(10台(延べ15回輸送))、自家用車など

#### ○交通制御

避難する車で道路が渋滞したため、加須市が加須警察署に交通指導を依頼し、信号を手動操作してもらった



出典) 『令和元年10月台風19号』出水速報(第1報)/関東地方整備局(令和元年10月18日)

### POINT

平成29年度に利根川中流4県境広域避難協議会を設置以降、片田東京大学大学院特任教授の指導で**広域避難のシナリオ案を検討中**であり、**加須市ではバスを用いた広域避難訓練を3回実施済み**であり、実災害において円滑な避難を行うことができた。



## 【参考】近年の被災における事前計画・検討の成功事例 (3) 全国初の大規模広域避難② (令和元年東日本台風)

- 茨城県境町では、**台風19号の接近に伴って利根川河川事務所と連絡を取り合い、「今後、危険水位を超えてさらに上昇する恐れがある」との情報を受け避難準備情報を出した上でバス11台を使って避難を開始し、高齢者施設は入所者を隣の市の施設に避難させた。**その後、さらなる水位上昇を受けて、避難勧告・避難指示を発令し、**住民にあらかじめ決めている隣の2つの市の高校に避難**するように呼び掛けた。車を持たない人はバスでピストン輸送した。
- 避難者数32,00人（うち、町外への避難は2,200人）



出典) 『令和元年10月台風19号』出水速報(第1報)/関東地方整備局(令和元年10月18日)

### POINT

今回の境町における広域避難では、県境を超えた流域自治体(利根川中流4県境広域避難協議会)での**避難場所や輸送手段などの事前の検討・準備**が活かされた。



千代川水害タイムライン  
運用方法  
(令和元年度版)

千代川水害タイムライン検討会

## 改訂履歴

改訂年月日	改訂内容／理由
2020.1.7	運用方法（令和元年度版）（案）作成
2020.1.15	運用方法（令和元年度版）（案）修正
2020.1.20	運用方法（令和元年度版）（案）修正
2020.2.21	p.9 表 4 文言修正
2020.4.2	p.4 図 3 修正、p.15 機関名変更、p.18~20 文言修正、p.21 写真変更
2020.8.25	p.12 図 9、p.15 メーリングリスト追記

# 目 次

運用方法の構成 .....	1
1 はじめに .....	2
(1) タイムラインとは .....	2
(2) 千代川におけるタイムライン作成のポイント .....	3
(3) タイムライン検討の経緯と今後の予定 .....	4
(4) タイムライン作成過程で想定する災害シナリオ .....	5
(5) タイムラインの構成 .....	8
(6) タイムライン【詳細版】について .....	9
2 タイムライン立ち上げ・レベル移行・解除 .....	10
3 出水時の対応および記録 .....	14
4 メーリングリストを利用した情報発信 .....	15
(1) メーリングリストの目的 .....	15
(2) メーリングリストのアドレス・加入機関 .....	15
(3) メーリングリストの運用方針案 .....	16
5 振り返りの実施 .....	21

# 運用方法の構成

本書は、タイムラインの実際の運用にあたり、実施すべき手順（タイムラインへの記録方法やメーリングリストの使い方）を示すとともに、運用後の振り返り（事後検証）の方法について示したものです。

本書は、以下のような構成となっています。

表 1 運用方法の構成

構成	概要	場面
1. はじめに	・タイムラインやこれまでの検討経緯について記載	—
2. タイムラインの立ち上げ ・レベル移行・解除	・「タイムラインの立ち上げ」、「レベルの移行」及び「タイムラインの解除」の判断に必要な情報・状況を記載	出水期
3. 出水時の対応および記録	・タイムライン【詳細版】（記録用）への記入方法について記載	
4. メーリングリストを利用した情報発信	・メーリングリストで発信すべき内容や発信例について記載	
5. 振り返りの実施	・タイムライン運用後の振り返りの実施方法について記載	出水期後



# 1 はじめに

## (1) タイムラインとは

「タイムライン」とは、住民の命を守る、さらに経済被害を最小化することを目的に、「いつ」「何を」「誰が」の3つの要素を、防災に係わる機関が連携し、災害に対するそれぞれの役割や対応行動をあらかじめ定めたもので、全国で検討・運用が進められています。タイムラインを導入することにより、災害対応の抜け、漏れ、落ちの確認が可能となること、「先を見越した対応」が可能となること、関係機関との協働作業で「顔の見える関係」が構築され、「相互の役割分担」が明確になること等の効果が期待できます。

タイムラインは米国において開発された、被害発生を前提とした災害対応プログラムであり、2012年10月にアメリカ東海岸にハリケーン・サンディが上陸した際に、タイムラインに従った事前の対応により被害を最小限に抑えた事例を受けて、日本で導入されました。

<タイムライン導入のメリット>

- ① 災害時、実務担当者は 先を見越した早め早めの行動 ができます。また、意思決定者は 不測の事態の対応に専念 できます。
- ② 防災関係機関の責任の明確化、防災行動の抜け、漏れ、落ちの防止 が図れます（行動のチェックリストとして機能 します）。
- ③ 防災関係機関で 顔の見える関係 を構築できます。
- ④ 災害対応の振り返り（検証）、改善 を容易に行うことができます。

## (2) 千代川におけるタイムライン作成のポイント

「タイムライン」とは、住民の命を守る、さらに経済被害を最小化することを目的に、「いつ」「何を」「誰が」の3つの要素を、防災に係わる機関が連携し、災害に対するそれぞれの役割や対応行動をあらかじめ定めたもので、全国で検討・運用が進められています。

千代川においては、これまで個別で対応していた防災に対する課題について、千代川（鳥取河川国道事務所管内）に関わる関係者全員で知恵を出し合うことで解決策を導き出し防災対応力を向上させることを目指し、タイムラインの作成を行いました。

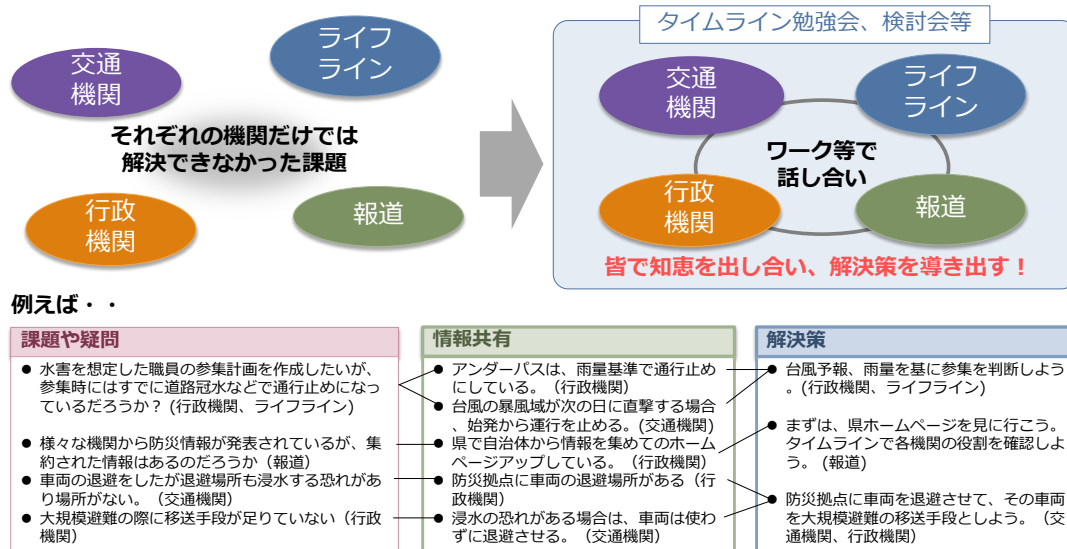


図 1 千代川におけるタイムライン作成で目指すこと

また、千代川水害タイムラインは、千代川の水害特性を踏まえながら、前線や台風による水害（内水や土砂災害を含む）に対する逃げ遅れゼロ及び社会経済被害の最小化に向けて、以下の観点に着目したタイムラインを作成しています。

### ■ 広範囲に渡る浸水 →→→→ 的確な避難行動に向けた多様な防災活動を含む多機関連携

- 鳥取市：行政機能を確保、広域避難を視野に自治体間の調整
- 鉄道、バス運行業者：運行調整と運行状況の共有
- 電力事業者：避難所への電力供給や停電の調整
- 要配慮者施設：受入施設の事前調整、移送支援者・経路確保の調整

### ■ 交通途絶・ライフラインの停止 →→→→ 早期の復旧活動、社会経済被害の軽減のための多機関連携

- 鉄道、バス運行業者：運行停止に向けた準備、施設利用者の避難誘導
- 道路管理者：鉄道の停止等と連携、迂回路
- ライフライン事業者：浸水に伴う機能停止に向けた準備

### ■ 情報途絶 →→→→ 的確な情報収集・情報発信を行うための多機関連携

- 鳥取市：明確な役割分担、広報担当、関係機関と連絡要員（リエゾン）を相互派遣
- 気象庁：関係機関と連絡要員（リエゾン）を相互派遣
- 報道：関係機関と連絡要員（リエゾン）を相互派遣、市町村広報担当と連携

図 2 千代川流域の特性を踏まえたタイムライン作成のポイント

### (3) タイムライン検討の経緯と今後の予定

千代川流域では、平成30年7月豪雨を踏まえ、多機関連携による防災行動の見える化を目的とした「千代川水害タイムライン」を早期に作成し、令和元年度の台風期より運用を開始します。

作成にあたっては、令和元年度に開催された「千代川水害タイムライン検討会」による研修会と計4回の検討会を通して千代川の氾濫特性や被害状況を把握しながら、対応行動を検討しました。その後各関係機関に内容を確認いただき、「千代川水害タイムライン（令和元年度版）」の作成を行いました。

今後は実際の出水時での対応をふまえて、項目の漏れや役割の再確認を行うことでブラッシュアップを図ります。それに加えて、実効性を高めるために運用方法も含めた課題抽出をして検証を行っていきます。このように運用・ふりかえり・改善を行い、継続的な活用によるスパイラルアップを行い、タイムラインを育成していきます。

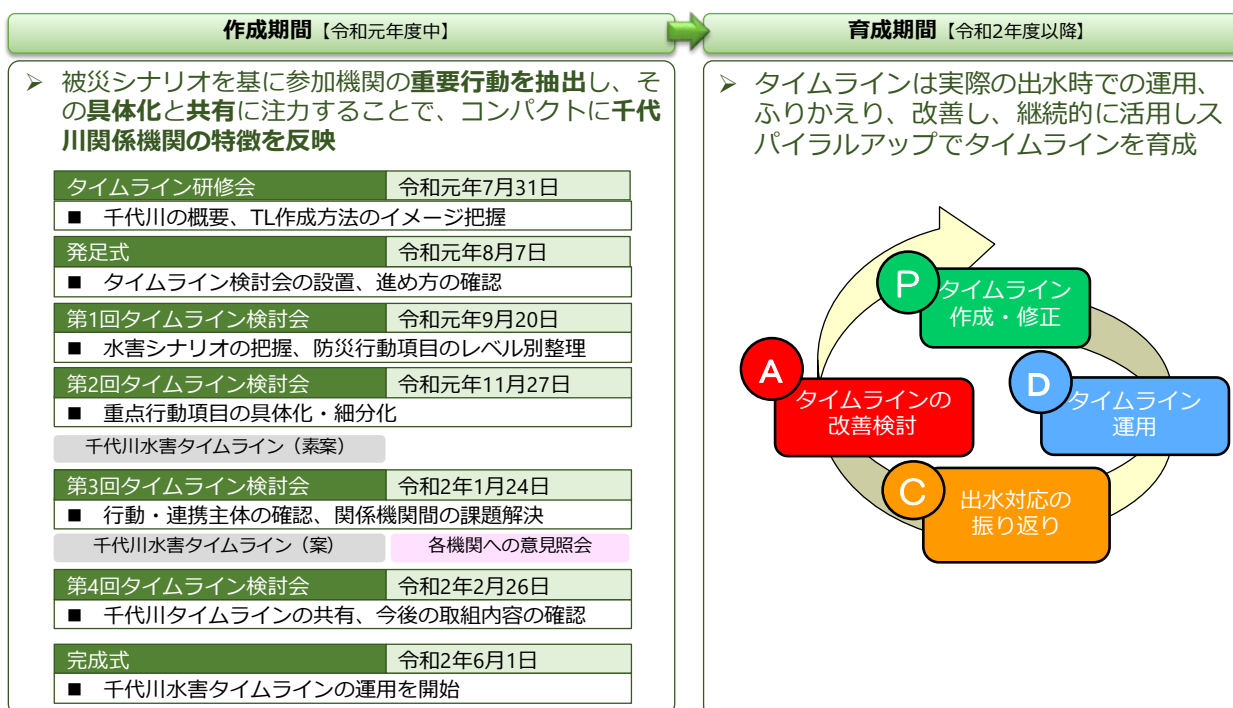


図3 千代川水害タイムライン検討会及び運用の進め方

#### (4) タイムライン作成過程で想定する災害シナリオ

千代川流域は山地に取り囲まれた中央に鳥取平野が位置し、河口部には砂丘を有することから、水はけが悪く内水被害が発生しやすい地形です。

近年の大災害を振り返ると H27 関東東北豪雨、H29 九州北部豪雨災害、昨年（令和元年）の台風 19 号など、各地で災害が生じています。中国地方でも H26 の土砂災害や、一昨年の 7 月豪雨にて甚大な被害が生じました。

千代川流域では S54.10 台風の戦後最大洪水や、H30.7 豪雨（基準地点で戦後第 2 位の水位、3 観測にてはん濫危険水位に迫る水位を観測。内水被害、低水護岸被害、漏水も発生）など、度重なる洪水が発生しています。千代川流域でも同様の雨が集中して降れば破堤する可能性があります。上記を踏まえて、千代川水害タイムライン作成における災害シナリオでは、想定最大規模（H10.10 型）波形を使用しました。

想定最大規模（H10.10 型）における観測所水位の氾濫危険水位の超過時刻は、用瀬地点が最も早いです。各観測所の氾濫危険水位の超過は、用瀬地点の氾濫危険水位超過から 3 時間程度と短く、本支川ともに水位上昇量が大きいことが特徴です。

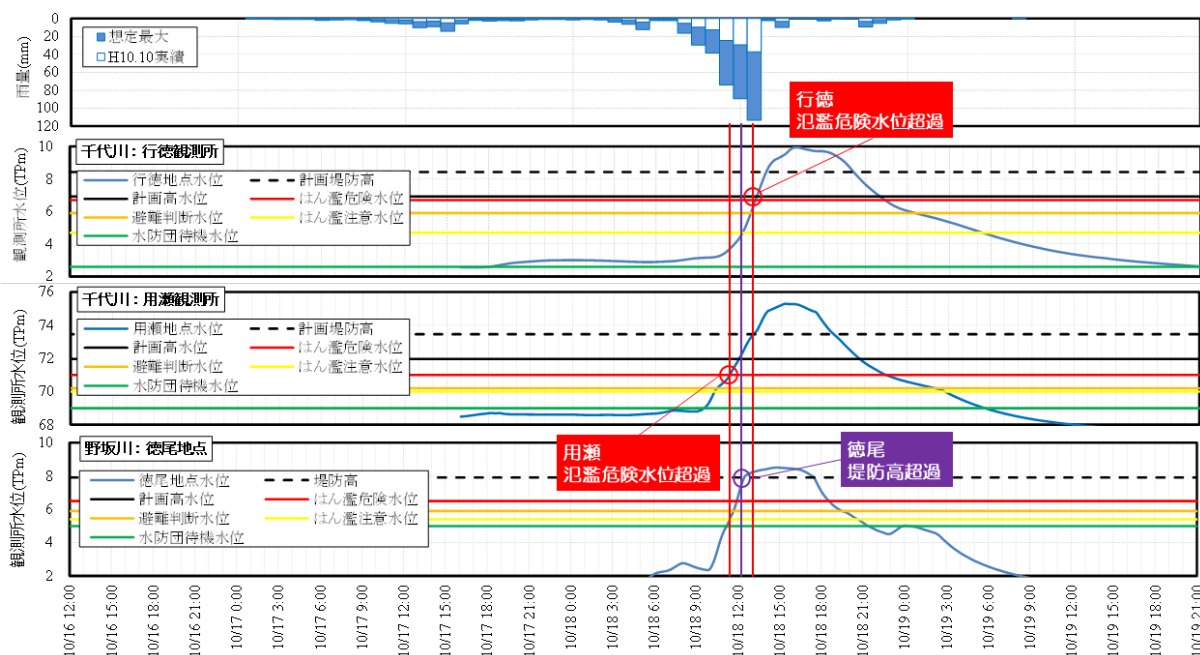
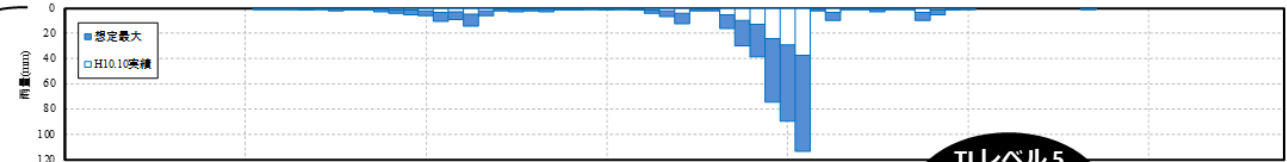


図 4 想定最大規模（H10.10 型）の洪水波形

また、被害想定外力は、千代川流域で想定し得る最大降雨が発生した場合の洪水波形を対象として浸水被害を想定しました。

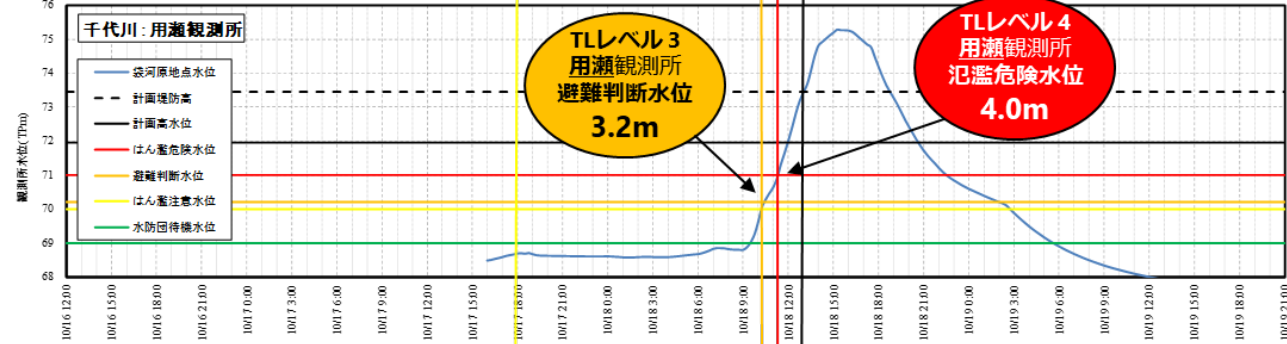
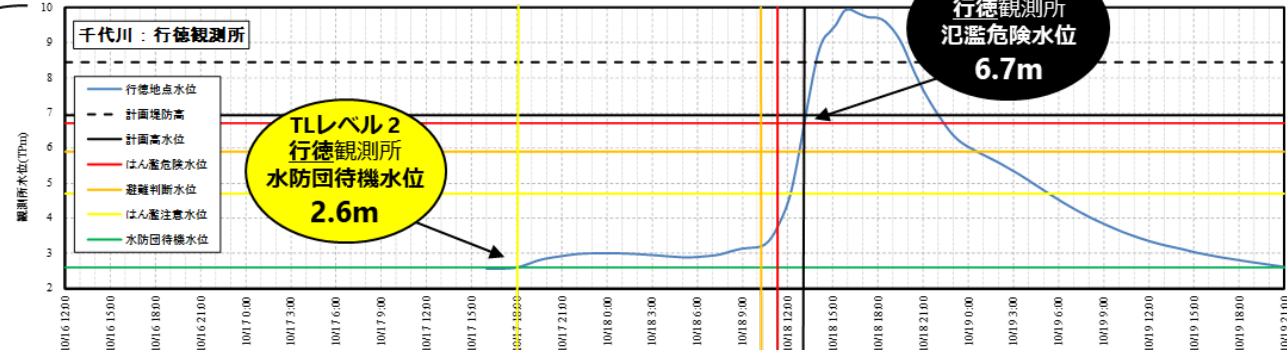


# 降雨ハイトグラフ



# TLレベルのトリガー 水位ハイドログラフ

- ・行徳観測所
- ・用瀬観測所



日	10月14日	10月15日	10月16日	10月16日							10月17日							10月18日							10月19日																																
時間				12	13	14	15	16	17	18	19	20	21	22	23	0	1	2	3	4	5	6	7	8	9	10	11	12	13	14	15	16	17	18	19	20	0	1	2	3	4	5	6	7	8	9	10	11	12	13	14	15	16	17	18	19	20
タイムラインレベル	レベル0	レベル0		レベル0							レベル1							レベル2							レベル5																																

図 5 千代川水害タイムライン 想定シナリオ(行徳観測所、用瀬観測所)

■想定する浸水被害（千代川における外水氾濫）

- 鳥取市の中心市街地は、ほぼ全域が浸水する恐れがあります。
- 緊急輸送道路や JR 線が冠水し通行不可の恐れがあります。

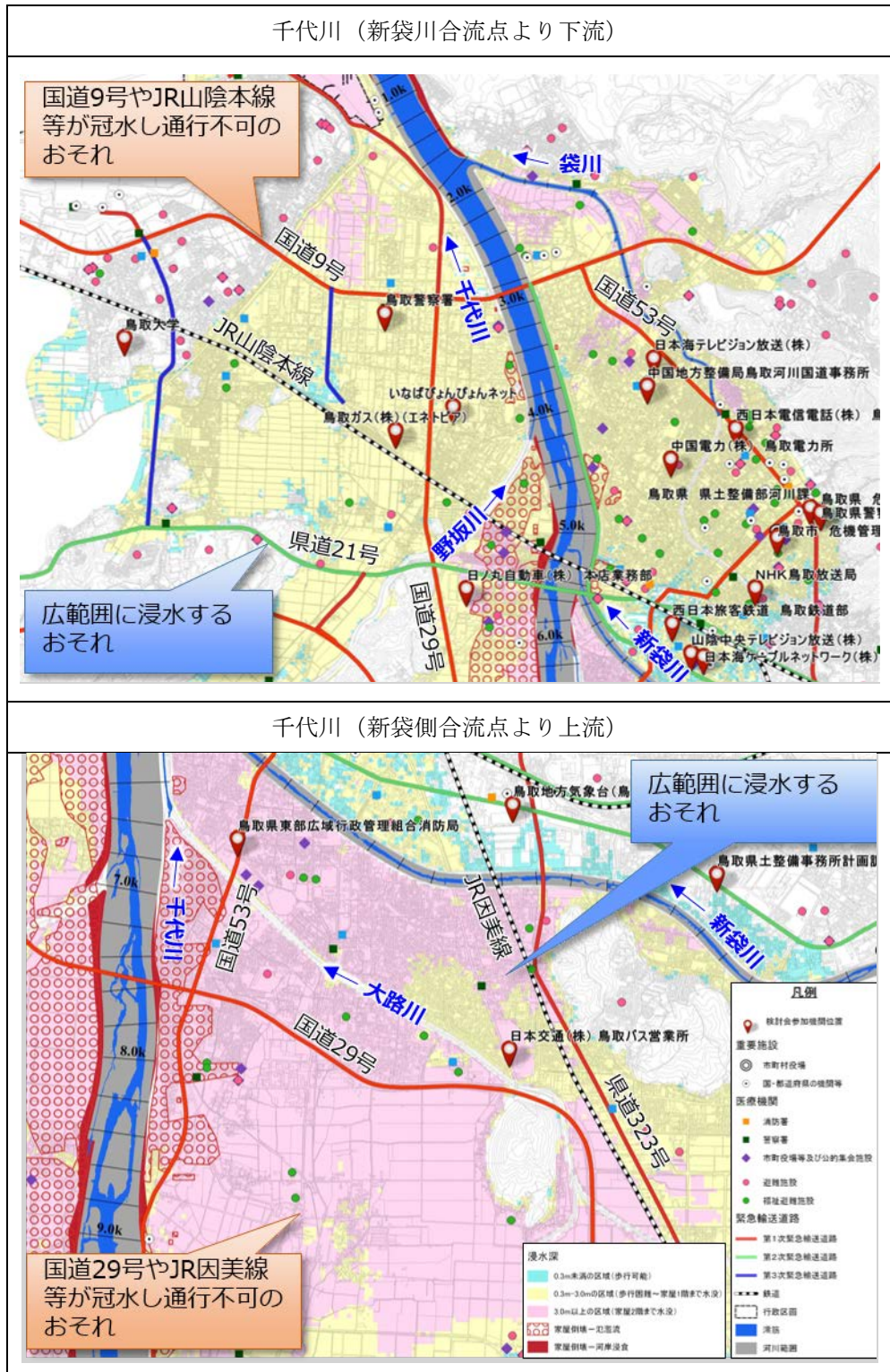



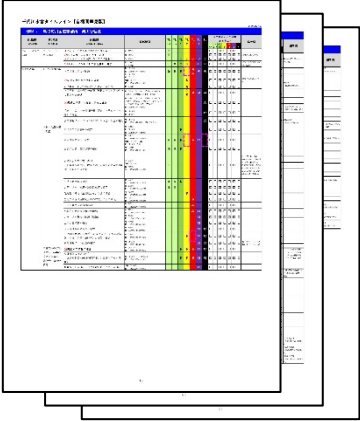


図 6 想定する浸水被害（千代川における外水氾濫）

## (5) タイムラインの構成

千代川水害タイムラインは、以下の4つから構成されます。

表 2 千代川水害タイムラインの構成

種類	概要	イメージ
タイムライン 【詳細版】	<p>行動手段・手順（第3階層）までの詳細な対応が各機関・部署毎に時系列に整理されています。水害時は対応のチェックリストとして活用します。</p>	
タイムライン 【概要版】	<p>タイムライン【詳細版】の対応項目を抜粋して防災行動の種別毎に整理されています。対応の全体像を確認するときに活用します。</p>	
タイムライン 運用方法	<p>台風や大雨に対するタイムラインの立上げ・移行基準や、マージングリストを利用した情報発信等が記載されています。タイムラインを運用する際に確認・活用します。</p>	
タイムライン 【自機関早見表】	<p>【詳細版】に基づいた、参加機関毎のタイムラインです。自機関の実施行動項目のみ記載し、各レベル横並びで記号表示することで、時系列に沿った流れを、分かり易く把握することが可能です。関係機関欄を設けることで、連携機関を明確化しています。</p>	

## (6) タイムライン【詳細版】について

これまでの研修会・検討会ワーキング、事前作業で抽出頂いた防災行動項目、鳥取市地域防災計画等を基に、「千代川水害タイムライン【詳細版】」が作成されました。

「千代川水害タイムライン【詳細版】」では、各機関の連携や役割分担、情報発信・受信を分かり易く表現するため、下記の防災行動項目の階層分類・記号分類を採用しています。

表 3 千代川水害タイムライン【詳細版】の階層分類

第1階層	行動種別	事務局で想定した大分類の行動項目を基に、ワーキング成果を反映しながら整理しました。他機関との係わりが強い重点行動項目についても、グループワーキングを通じて抽出しました。 例) 情報収集
第2階層	行動項目	第1階層の項目を実施するにあたって行う、中分類の行動項目です。 例) 河川情報の収集
第3階層	行動手段	第2階層の項目をより具体化・細分化した行動手段です。 例) 水位情報の収集

表 4 千代川水害タイムライン【詳細版】の記号分類

◎	主体的に行動する機関
○	支援または協働する機関
発	情報を発信する機関
収	情報を自ら収集する機関
受	情報を受ける機関
☒	メーリングリストで発信する情報（防災行動項目名称の文頭に記載。上記の項目と関連しない）



## 2 タイムライン立ち上げ・レベル移行・解除

タイムラインの立ち上げ・レベル移行・解除は、台風及び前線性降雨による鳥取県への影響を考慮し、鳥取河川国道事務所が主体となってタイムライン検討会メンバーにメールにて情報提供を行います。

### 【タイムラインレベル移行の概要】

- ・タイムラインは、台風情報、早期注意情報（警報級の可能性）、気象予警報、河川水位状況を総合的に判断して、順次レベルが移行（引き上げ、引き下げ）されます。（図 8 レベル立ち上げ、移行、引き下げのトリガーと流れ参照）
- ・台風及び前線性降雨によるタイムラインレベルの移行については、気象情報、河川水位の基準水位超過状況等を勘案し、必要に応じて鳥取地方気象台の助言を受けながら、鳥取河川国道事務所がメールにて情報提供を行います。
- ・被害が発生した場合（レベル 5 に到達した場合）は、応急復旧や救助活動が収束するまでレベル 5 を維持し、応急復旧や救助活動が収束した段階でタイムラインを解除します。

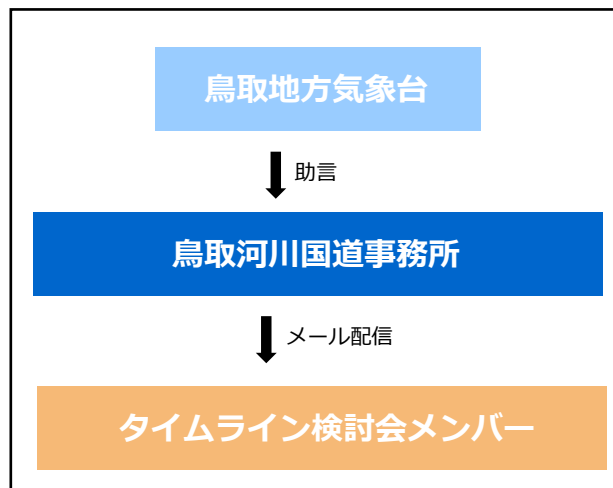
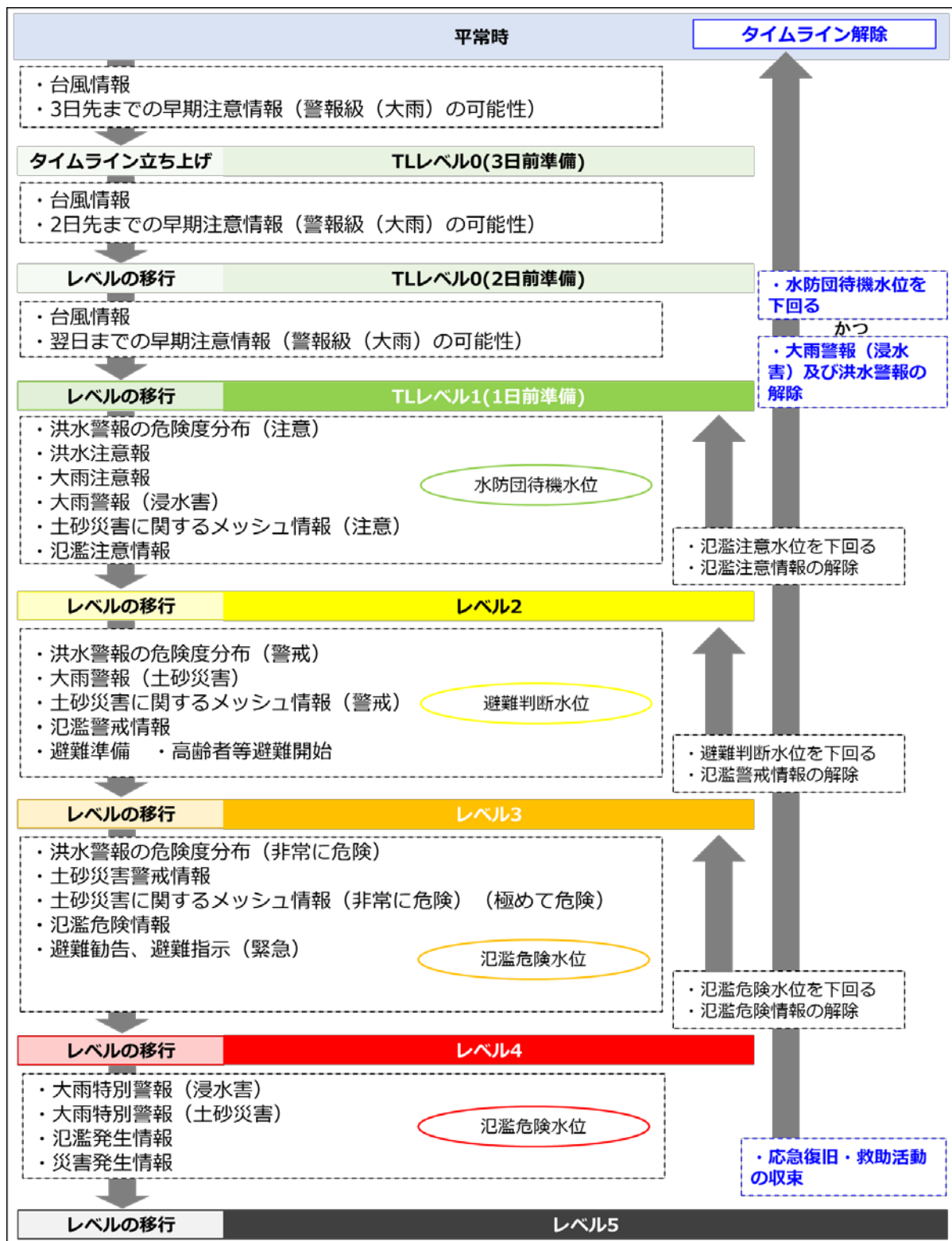


図 7 タイムラインの連絡系統図



□内を総合的に判断してタイムラインレベル移行

図 8 レベル立ち上げ、移行、引き下げのトリガーと流れ

千代川水害タイムラインでは、タイムラインレベルは気象情報、河川水位の基準水位超過状況及び、洪水予報に基づいて移行を行います。

図 9 には、参考としてタイムラインレベルと警戒レベルの関係性を整理しています。

TL レベル	TLレベル0-1 (3日前準備)	TLレベル0-2 (2日前準備)	TLレベル1	TLレベル2	TLレベル3	TLレベル4	TLレベル5
警戒レベル	-	-	警戒レベル1	警戒レベル2	警戒レベル3相当	警戒レベル4相当	警戒レベル5相当
目標	内部調整	機関調整	地域調整	避難（内水）	早期避難（外水）	避難（外水）	緊急対応
状況	・3日後に台風が千代川流域に影響するおそれ	・2日後に台風が千代川流域に影響するおそれ	・降雨の開始 ・内水氾濫発生の見込み	・いずれかの観測所にて 水防団待機水位の超過 ・内水氾濫発生のおそれ	・いずれかの観測所にて 避難判断水位の超過 ・中小河川の氾濫による 浸水発生のおそれ	・いずれかの観測所にて 氾濫危険水位の超過 ・中小河川の氾濫による 浸水発生	・いずれかの観測所にて 氾濫危険水位の超過 ・本川からの越水、堤防の決壊 ・土砂災害発生
気象情報	洪水	・早期注意情報（警報級の可能性）【目安：3日後に影響】	・早期注意情報（警報級の可能性）【目安：2日後に影響】	・洪水警報の危険度分布（注意） ・洪水注意報 ・大雨注意報 ・大雨警報（浸水害）	・洪水警報 ・洪水警報の危険度分布（警戒）	・洪水警報の危険度分布（非常に危険）	・大雨特別警報（浸水害）
	土砂		・早期注意情報（警報級の可能性）【目安：1日後に影響】	・大雨警報（土砂災害）の危険度分布（注意）	・大雨警報（土砂災害） ・大雨警報（土砂災害）の危険度分布（警戒）	・土砂災害警戒情報 ・大雨警報（土砂災害）の危険度分布（非常に危険）、（極めて危険）	・大雨特別警報（土砂災害）
河川情報		-		・氾濫注意情報	・氾濫警戒情報	・氾濫危険情報	・氾濫発生情報 ・災害発生情報
避難情報	-	-	・警報級の可能性	・注意報	・避難準備 ・高齢者等避難開始	・避難勧告 ・避難指示（緊急）	・災害の発生情報（出来る範囲で発表）
住民等の行動		・心構えを高める		・避難行動の確認	・高齢者等は避難 ・他の住民は準備	・避難	・命を守る最善の行動

図 9【参考】タイムラインレベルと警戒レベルの関係性

【参考：警戒レベルについて】

警戒レベル	住民が取るべき行動	住民に行動を促す情報	住民が自ら行動をとる際の判断に参考となる情報 (警戒レベル相当情報)			
			避難情報等	洪水に関する情報		土砂災害に関する情報
				水位情報がある場合	水位情報がない場合	
警戒レベル5	既に災害が発生している状況であり、命を守るための最善の行動をとる。	災害発生情報※1	氾濫発生情報	(大雨特別警報(浸水害))※3	(大雨特別警報(土砂災害))※3	
警戒レベル4	・指定緊急避難場所等への立退き避難を基本とする避難行動をとる。 ・災害が発生するおそれが極めて高い状況等となっており、緊急に避難する。	・避難勧告 ・避難指示（緊急）※2	氾濫危険情報	・洪水警報の危険度分布（非常に危険）	・土砂災害警戒情報 ・土砂災害に関するメッシュ情報（非常に危険） ・土砂災害に関するメッシュ情報（極めて危険）※4	
警戒レベル3	高齢者等は立退き避難する。その他の者は立退き避難の準備をし、自発的に避難する。	避難準備・高齢者等避難開始	氾濫警戒情報	・洪水警報 ・洪水警報の危険度分布（警戒）	・大雨警報（土砂災害） ・土砂災害に関するメッシュ情報（警戒）	
警戒レベル2	避難に備え自らの避難行動を確認する。	洪水注意報 大雨注意報	氾濫注意情報	・洪水警報の危険度分布（注意）	・土砂災害に関するメッシュ情報（注意）	
警戒レベル1	災害への心構えを高める。	早期注意情報（警報級の可能性：明日まで）				

※1 可能な範囲で発令

※2 緊急的又は重ねて避難を促す場合に発令

※3 大雨特別警報は、洪水や土砂災害の発生情報ではないものの、災害が既に発生している蓋然性が極めて高い情報として、警戒レベル5相当情報【洪水】や警戒レベル5相当情報【土砂災害】として運用する。ただし、市町村長は警戒レベル5の災害発生情報の発令基準として用いない。

※4 「極めて危険」については、現行では避難指示（緊急）の発令を判断するための情報であるが、今後、技術的な改善を進めた段階で、警戒レベルへの位置付けを改めて検討する。

注）市町村が発令する避難勧告等は、市町村が総合的に判断して発令するものであることから、警戒レベル相当情報が出されたとしても発令されないことがある。

注）本ガイドラインでは、土砂災害警戒判定メッシュ情報（大雨警報（土砂災害）の危険度分布）、都道府県が提供する土砂災害危険度情報をまとめて「土砂災害に関するメッシュ情報」と呼ぶ。

図 10 避難勧告等に関するガイドラインの改定 ～警戒レベルの運用等について～（内閣府）

【参考：早期注意情報（警報級の可能性）について】

「早期注意情報（警報級の可能性）」は、警報級の現象が5日先までに予想されているときに、その可能性を[高]、[中]の2段階の確度を付して発表されます。

翌日までの「早期注意情報（警報級の可能性）」は、定時の天気予報の発表（毎日05時、11時、17時）に合わせて、天気予報の対象地域と同じ発表単位（鳥取県東部など）で発表されています。2日先から5日先までの「警報級の可能性」は、週間天気予報の発表（毎日11時、17時）に合わせて、週間天気予報の対象地域と同じ発表単位（鳥取県など）で発表しています。これらは、雨、雪、風、波を対象に発表されています。

5日先までの早期注意情報（警報級の可能性）

〇〇県南部の早期注意情報（警報級の可能性）

南部では、4日までの期間内に、暴風、波浪警報を発表する可能性が高い。また、4日明け方までの期間内に、大雨警報を発表する可能性がある。

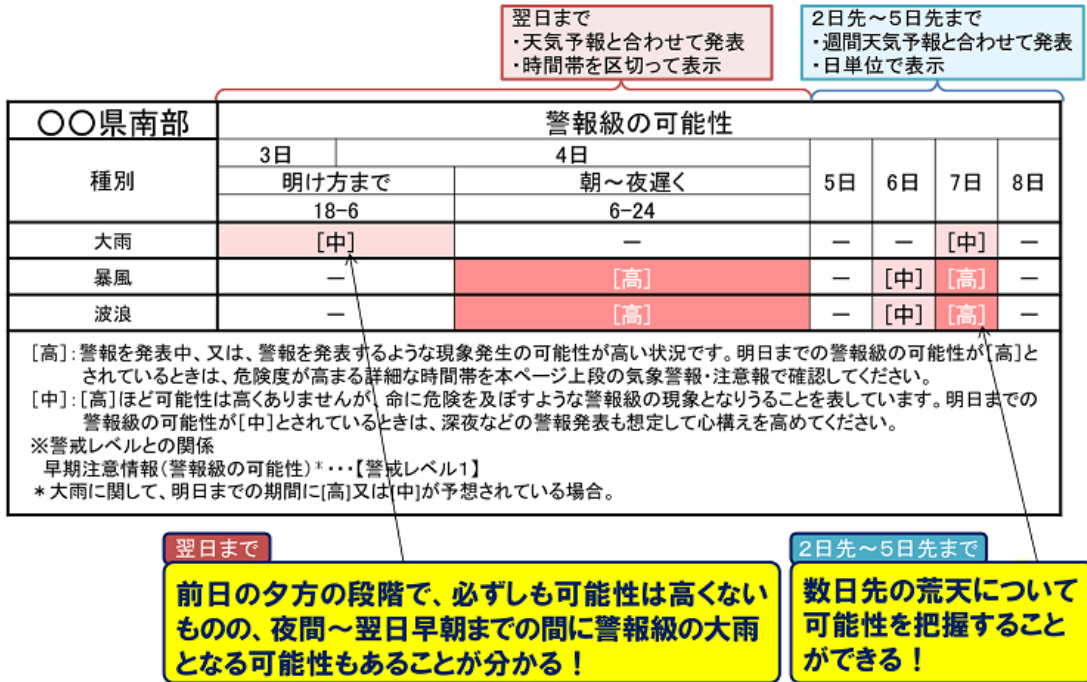


図 11 警報級の可能性について

出典：気象庁 HP 早期注意情報（警報級の可能性）



### 3 出水時の対応および記録

各機関は、タイムライン【詳細版】にもとづき出水時の対応を行うこととなりますが、その時にあわせて（記録用）に、出水時の対応を記録して下さい。

A. 「チェック欄」

行動項目に漏れがないよう、実施した行動についてチェックをつけます。

B. 「実施状況チェック欄」

行動開始時刻と終了時刻を記入します。

C. 「行動項目追加欄」

タイムライン記載以外で実施した行動を追記します。合わせて、対応機関、実施開始時刻、終了時刻も記入します。

D. 「メモ欄」

課題や改善点等を記入する欄として使用します。

**タイムラインレベル2：行徳地点水防団待機水位の超過、内水氾濫発生のトリガー：洪水警報の危険度分布（注意）、洪水注意報、大雨注意報、大雨警報（浸水害）**

ALL 項目 No.	防災行動項目				実施状況チェック欄		
	第1階層 (行動種別)	第2階層 (行動項目)	第3階層 (段階・手順)	チェック欄	備考	開始時刻	終了時刻
243		タイムライン内部会議	タイムラインレベル移行の 情報周知（情報受け）	<input type="checkbox"/>			
244		☒タイムラインレベルの 移行		<input type="checkbox"/>			
				<input type="checkbox"/>			
				<input type="checkbox"/>			
				<input type="checkbox"/>			

図 12 チェック欄付きタイムライン(イメージ)

## 4 メーリングリストを利用した情報発信

タイムラインを確実に運用するためには各機関の情報共有が不可欠であり、これを円滑に行う手段としてメーリングリストの作成を行います。検討会参加機関には、ここで定めるメーリングリストの運用（案）に基づいたメーリングリストの活用をお願いします。

### (1) メーリングリストの目的

- 千代川水害タイムラインを確実に運用するために、検討会参加機関間で必要な情報を共有する手段として活用します。

### (2) メーリングリストのアドレス・加入機関

- メーリングリストのアドレスは以下の通りです。千代川:           〇〇          @\*\*\*.\*\*\*.\*\*.\*
- メーリングリストは、千代川検討会参加機関 30 機関が対象となります。

千代川

鳥取市 危機管理部 危機管理課、鳥取県 危機管理局 危機管理政策課、鳥取県 県土整備部 河川課、鳥取県土整備事務所 計画調査課、鳥取県土整備事務所 維持管理課、鳥取県 警察本部、鳥取警察署、智頭警察署、郡家警察署、陸上自衛隊 第 8 普通科連隊、鳥取県 東部広域行政管理組合、中国電力ネットワーク株式会社 鳥取ネットワークセンター 配電課・変電課、鳥取ガス(株)、(株) NTT フィールドテクノ、西日本旅客鉄道(株)米子支社、日本交通(株)、日ノ丸自動車(株)、NHK 鳥取放送局、日本海テレビジョン(株)、(株)山陰放送、山陰中央テレビジョン(株)、日本海ケーブルネットワーク(株)、(株)鳥取テレトピア、気象庁鳥取地方气象台、国土交通省 鳥取河川国道事務所 河川管理課、国土交通省 鳥取河川国道事務所 殿ダム管理支所、国土交通省 鳥取河川国道事務所 防災課、国土交通省 鳥取河川国道事務所 道路管理一課、国土交通省 鳥取河川国道事務所 道路管理二課

全 30 機関 ※参加団体名は順不同

- メンバーの追加・変更登録が必要な場合は、鳥取河川国道事務所にその旨を相談して下さい。

### (3) メーリングリストの運用方針案

- メーリングリストを **BCC** で発信します。

※転送等を行う場合に、意図せずメーリングリストのアドレスが拡散してしまったり、使用するソフトによっては個人のアドレスが判明したりしてしまう懸念があるため、各機関の **BCC** で発信をお願いいたします。

- メーリングリストで発信する情報は、以下の通りとします。

- ① タイムラインの運用に必要な情報
- ② 住民の避難や被害に関する情報

#### <考え方>

- タイムラインの運用においては、各機関が必要な情報を収集し、情報交換を行いながら連携した対応を行うことが重要です。
- しかしながら、出水期においてタイムラインの運用を確実にするため、タイムラインの運用開始のきっかけになる情報は、確実に共有しておく必要があると考えられます。
- また、メーリングリストで共有する情報が膨大な量となり、重要な情報が埋もれないよう配慮する必要があると考えています。
- これらを踏まえ、当面は「①タイムラインの運用に必要な情報」及び「②住民の避難や被害に関する情報」について、メーリングリストで情報共有を行うこととします。
- メーリングリストを活用すべき項目は、タイムラインの防災行動項目横にメールの記号(✉)を記載しています。
- なお、既存の情報伝達方法（例えば、FAX 通知等）がある場合は、それを使っていただいても構いません。また、メーリングリストの使用は可能な範囲で結構です。

表 5 メーリングリストで発信する情報

◎：発信する機関

	発信する情報	鳥取地方気象台	鳥取河川国道事務所	鳥取県	自治体	ダム管理者	道路管理者	鉄道	バス	報道
タイムラインの運用に係る情報	タイムライン立ち上げ（レベル0）		◎							
	タイムラインレベルの移行（レベル1以降）		◎							
	内水氾濫の発生				◎					
	堤防の決壊、氾濫発生情報		◎	◎						
住民の避難や被害に関する情報	避難所の開設				◎					
	避難準備・高齢者等避難開始発表の決定と発表時期				◎					
	避難勧告・避難指示（緊急）発表の決定と発表時期				◎					
	通行止め情報						◎			
	ダム放流情報					◎				
	運行停止、利用者の避難状況							◎		
	バスの運休								◎	
	現地取材により明らかになった被害状況									◎



## 【発信例】

### 例 1) タイムラインの立ち上げについて

件名：【重要】千代川 TL 発動
千代川水害タイムライン検討会メンバー各位
鳥取河川国道事務所より、以下のとおりお知らせします。
<b>【重要】タイムライン段階（レベル）について</b> 台風経路や今後の気象情報等から、 <u>現在のタイムライン段階をレベル 0（3 日前準備）</u> とします。
■現状について 台風○号は、現在○○付近に位置しており、尚も北上中です。
■今後の気象情報等について ○日には、千代川流域に最接近することが予想されます。 千代川流域では、○日の早朝から猛烈な雨と風が予想されており、 <u>厳重な警戒が必要です。</u>

### 例 2) タイムラインの解除について

件名：【全体解除】千代川 TL
千代川水害タイムライン検討会メンバー各位
千代川流域の自治体に発表されていた全ての気象警報が解除され、全ての基準観測所で水防団待機水位を下回ったため、本メールをもってタイムラインを解除します。
タイムラインは解除されますが、各関係機関で対応中または対応すべき行動がある場合は引き続き対応をお願い致します。

### 例 3) タイムラインレベル (0~5) の移行

件名：【移行】千代川 TL レベル 3
千代川水害タイムライン検討会メンバー各位
鳥取河川国道事務所より、以下のとおりお知らせします。
<b>【重要】タイムライン段階（レベル）について</b> 台風経路や今後の気象情報等から、現在のタイムライン段階をレベル 3 とします
■現在の基準観測所の水位 用瀬地点で避難判断水位を超過しました。 中小河川の氾濫による浸水発生の恐れがあります。
■今後の気象情報 ○日にかけて、引き続き非常に激しい雨の降るおそれがあります。 今後の台風情報にご注意下さい。
■現在の避難情報 ○○市は全域に避難準備・高齢者等避難開始情報を発令しました。（□時□分）

### 例 4) 通行止め情報

件名：【通行規制】○○道 ○○～○○区間
千代川水害タイムライン検討会メンバー各位
○○では、大雨による道路冠水により○○道の○○～○○区間の間で通行規制を行いました。 最新の情報はホームページに公表しておりますので、ご確認をお願いします。
URL：_____

#### 例 5) 運行停止情報

件名：【運行停止】〇〇線 〇〇駅～〇〇駅

千代川水害タイムライン検討会メンバー各位

〇〇では、大雨による鉄道施設の浸水被害により〇〇線〇〇駅～〇〇駅の間で運転を見合わせています。最新情報はホームページに公表しておりますので、ご確認ください。

URL： \_\_\_\_\_

#### 例 6) 現地取材により明らかになった被害状況

件名：【孤立者】

千代川水害タイムライン検討会メンバー各位

〇〇テレビです。現地取材により、〇〇地区で浸水による孤立者が発生していることが分かりましたので共有します。取材の状況はホームページに公表しておりますので、ご確認ください。

URL： \_\_\_\_\_

## 5 振り返りの実施

大きな出水があった場合は、各機関の行動記録をもとに振り返りを実施します。振り返りの結果をタイムラインに反映し次年度の出水期に備えます。振り返りの手順は以下の通りです。

- ① 出水対応を振り返るにあたり、当時のクロノロや防災計画を参考にしながら、「起きたこと」、「行ったこと」を振り返ります。検討会等ではテーブル等で共有します。
- ② 出水対応について、「うまくいったこと」、「うまくいかなかったこと」を、各自で抽出します。
- ③ うまくいったこと、うまくいかなかったことについて、グルーピングを行い、タイムラインの活用による効果やタイムラインの改善点を抽出します。
- ④ タイムラインの活動による効果や改善点をタイムラインに反映します。

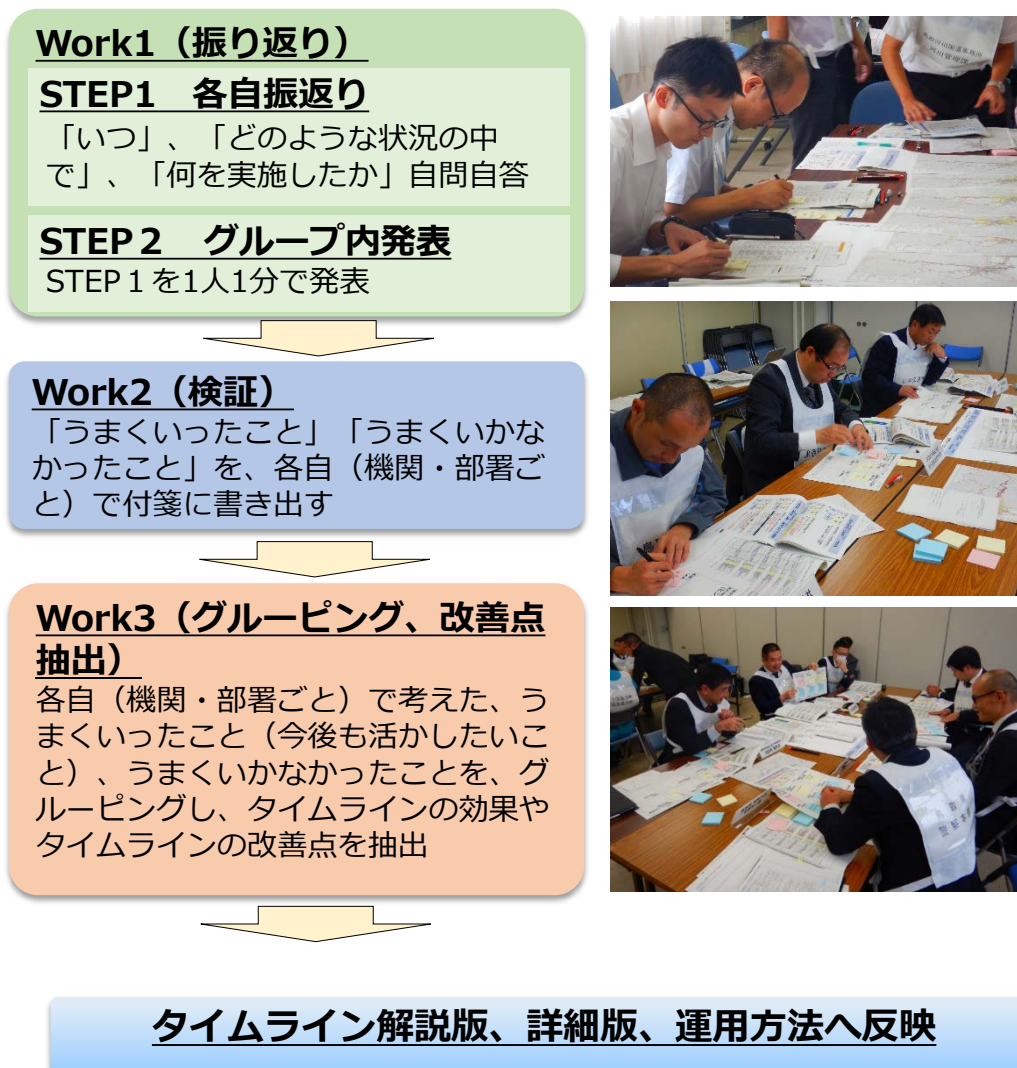


図 13 振り返りの実施方法



千代川水害タイムライン【自機関早見版】

2020/6/16 時点

機関名： 鳥取地方気象台																					
第1階層 (行動種別)	第2階層 (行動項目)	第3階層 (行動手段・手順)	関係機関	TL 0-1	TL 0-2	TL 1	TL 2	TL 3	TL 4	TL 5	項目実施チェック欄 (☑を記入)					備考欄					
											TL 0-1	TL 0-2	TL 1	TL 2	TL 3		TL 4	TL 5			
タイムラインの運用	タイムラインの立ち上げ	タイムライン立ち上げのための情報収集 ☑タイムラインの立ち上げ・発信	◎：(国)河川 発：(国)河川 受：上記機関以外の全機関	◎							◎	<input type="checkbox"/>	<input type="checkbox"/>	<input type="checkbox"/>	<input type="checkbox"/>	<input type="checkbox"/>	<input type="checkbox"/>	気象台が支援を行う。			
	タイムラインレベルの移行	タイムラインレベル移行のための情報収集 ☑タイムラインレベルの移行判断・発信	◎：(国)河川 発：(国)河川 ◎：(国)河川 受：上記機関以外の全機関		◎	◎	◎	◎	◎	◎	◎	◎	<input type="checkbox"/>	<input type="checkbox"/>	<input type="checkbox"/>	<input type="checkbox"/>	<input type="checkbox"/>	<input type="checkbox"/>	TL0-2：気象台が支援を行う。 TL1以降：(国)河川管理課：移行の判断実施		
情報収集	河川情報の収集	水位情報の収集・確認	発：(県)河川、(国)河川 発取：(国)河川 取：上記機関以外の全機関	取	取	取	取	取	取	取	取	取	<input type="checkbox"/>	<input type="checkbox"/>	<input type="checkbox"/>	<input type="checkbox"/>	<input type="checkbox"/>	<input type="checkbox"/>			
		☑内水氾濫の発生情報の確認	発取：(市)危管 受：(県)危管 取：上記機関以外の全機関				取	取	取	取	取	取	取	<input type="checkbox"/>	<input type="checkbox"/>	<input type="checkbox"/>	<input type="checkbox"/>	<input type="checkbox"/>	<input type="checkbox"/>	(市)下水道部から発信。	
		水位動向、冠水等の確認(千代水出張所等)	発：(国)河川 取：上記機関以外の全機関				取	取	取	取	取	取	取	<input type="checkbox"/>	<input type="checkbox"/>	<input type="checkbox"/>	<input type="checkbox"/>	<input type="checkbox"/>	<input type="checkbox"/>		
		水位予測・洪水予測の確認(現状と水位変動の今後の見込みを提供)	◎発：(国)河川 発：(国)河川 取：(県)河川、(県)計画、(国)ダム、(国)防災、(県)危管、(市)危管、警察署				取	取	取	取	取	取	取	<input type="checkbox"/>	<input type="checkbox"/>	<input type="checkbox"/>	<input type="checkbox"/>	<input type="checkbox"/>	<input type="checkbox"/>		
		☑堤防の決壊、氾濫発生状況の確認	発：(国)河川 受：(県)河川、(県)計画、(国)ダム、(国)防災、(国)道管一、(県)危管、(市)危管、警本、警察署、陸自、消防、(国)道管二 取：報道、中電配電、中電変電、ガス、NTT、JR、日交、日ノ丸										受	<input type="checkbox"/>	<input type="checkbox"/>	<input type="checkbox"/>	<input type="checkbox"/>	<input type="checkbox"/>	<input type="checkbox"/>	※報道 →報道全機関を含む	
		緊急速報メール(レベル5プッシュ型)配信の確認	発：(国)河川、(市)危管 取：上記機関と(国)防災以外の全機関									取	取	<input type="checkbox"/>	<input type="checkbox"/>	<input type="checkbox"/>	<input type="checkbox"/>	<input type="checkbox"/>	<input type="checkbox"/>		
	気象・台風情報の収集	鳥取県の気象情報の確認	発取：(県)危管 受：(国)防災 取：上記機関以外の全機関			発							取	<input type="checkbox"/>	<input type="checkbox"/>	<input type="checkbox"/>	<input type="checkbox"/>	<input type="checkbox"/>	<input type="checkbox"/>		
		雨量情報の収集・確認	取：全機関 発取：(県)危管	発	発	発	発	発	発	発	発	発	取	<input type="checkbox"/>	<input type="checkbox"/>	<input type="checkbox"/>	<input type="checkbox"/>	<input type="checkbox"/>	<input type="checkbox"/>	気象庁だけでなく、(県)危機管理も情報発信を行う。	
		台風の規模・進路予想の確認	取：全機関 受：(国)防災	発	発	発								取	<input type="checkbox"/>	<input type="checkbox"/>	<input type="checkbox"/>	<input type="checkbox"/>	<input type="checkbox"/>	<input type="checkbox"/>	
		台風説明会の実施、参加(台風経路の確認、雨量予測、台風説明会実施の判断、鳥取県への影響)	◎受：(国)防災 取：警察署 ◎：上記機関以外の全機関	◎	◎	◎								取	<input type="checkbox"/>	<input type="checkbox"/>	<input type="checkbox"/>	<input type="checkbox"/>	<input type="checkbox"/>	<input type="checkbox"/>	◎：実施、○：参加 ※警察本部が参加し、警察署は本部から情報収集を行う。 ※(国)防災課：参加はその時対応可能な人数による。人員が不足している際は情報の受信のみ。
		早期注意情報の確認	取：全機関	発	発	発								取	<input type="checkbox"/>	<input type="checkbox"/>	<input type="checkbox"/>	<input type="checkbox"/>	<input type="checkbox"/>	<input type="checkbox"/>	
		大雨・洪水・強風・波浪注意報の確認	取：全機関	発	発									取	<input type="checkbox"/>	<input type="checkbox"/>	<input type="checkbox"/>	<input type="checkbox"/>	<input type="checkbox"/>	<input type="checkbox"/>	
		注意報の確認(危険度分布、予測の確認)	取：全機関				発							取	<input type="checkbox"/>	<input type="checkbox"/>	<input type="checkbox"/>	<input type="checkbox"/>	<input type="checkbox"/>	<input type="checkbox"/>	
		警報の確認(危険度分布の確認、予測の確認)	取：全機関							発				取	<input type="checkbox"/>	<input type="checkbox"/>	<input type="checkbox"/>	<input type="checkbox"/>	<input type="checkbox"/>	<input type="checkbox"/>	
		土砂災害情報の確認	取：全機関							発				取	<input type="checkbox"/>	<input type="checkbox"/>	<input type="checkbox"/>	<input type="checkbox"/>	<input type="checkbox"/>	<input type="checkbox"/>	
記録的短時間大雨情報の確認		取：全機関							発				取	<input type="checkbox"/>	<input type="checkbox"/>	<input type="checkbox"/>	<input type="checkbox"/>	<input type="checkbox"/>	<input type="checkbox"/>		
大雨・洪水警報の確認(継続)	取：全機関							発				取	<input type="checkbox"/>	<input type="checkbox"/>	<input type="checkbox"/>	<input type="checkbox"/>	<input type="checkbox"/>	<input type="checkbox"/>			
大雨特別警報の発表・確認	取：全機関							発			取	発	<input type="checkbox"/>	<input type="checkbox"/>	<input type="checkbox"/>	<input type="checkbox"/>	<input type="checkbox"/>	<input type="checkbox"/>			
FAXやHP利用、気象庁への聞き取り等による気象情報(台風・雨量・風速等)の収集・確認	取：全機関	発	発	発	発	発	発	発	発	発	取	取	<input type="checkbox"/>	<input type="checkbox"/>	<input type="checkbox"/>	<input type="checkbox"/>	<input type="checkbox"/>	<input type="checkbox"/>	TL4：レベル4プッシュ型 TL5：レベル5プッシュ型		
緊急速報メール配信の確認	発：(国)河川、(市)危管 取：上記機関以外の全機関										取	取	<input type="checkbox"/>	<input type="checkbox"/>	<input type="checkbox"/>	<input type="checkbox"/>	<input type="checkbox"/>	<input type="checkbox"/>			
交通情報の収集	☑通行止め情報の確認	発：(国)道管一 取：上記機関以外の全機関			取	取	取	取	取	取	取	取	<input type="checkbox"/>	<input type="checkbox"/>	<input type="checkbox"/>	<input type="checkbox"/>	<input type="checkbox"/>	<input type="checkbox"/>			
	交通情報の確認(HP)(通行止め等の道路交通情報、計画運休情報の収集)	発：(国)道管一、(市)危管、JR 取：(国)道管一以外の全機関			取	取	取	取	取	取	取	取	<input type="checkbox"/>	<input type="checkbox"/>	<input type="checkbox"/>	<input type="checkbox"/>	<input type="checkbox"/>	<input type="checkbox"/>			
	移動ルートの確認、通行可能路線(道路)の確認	◎発：(国)道管一 取：上記機関以外の全機関										取	<input type="checkbox"/>	<input type="checkbox"/>	<input type="checkbox"/>	<input type="checkbox"/>	<input type="checkbox"/>	<input type="checkbox"/>			
被害情報の収集	関係機関への被災情報伝達	発受：(県)河川、(県)計画、(国)河川 取：(国)ダム、(国)防災、(国)道管一、(県)危管、(市)危管、報道、警本、警察署、陸自、消防				取	取	取	取	取	取	取	<input type="checkbox"/>	<input type="checkbox"/>	<input type="checkbox"/>	<input type="checkbox"/>	<input type="checkbox"/>	<input type="checkbox"/>	※報道 →報道全機関を含む		
	内水被害等、被害情報の収集	発取：(国)河川 取：上記機関以外の全機関							取	取	取	取	<input type="checkbox"/>	<input type="checkbox"/>	<input type="checkbox"/>	<input type="checkbox"/>	<input type="checkbox"/>	<input type="checkbox"/>			
	緊急速報メール(レベル4プッシュ型)配信の確認	発：(国)河川、(市)危管 取：上記機関と(国)防災以外の全機関										取	<input type="checkbox"/>	<input type="checkbox"/>	<input type="checkbox"/>	<input type="checkbox"/>	<input type="checkbox"/>	<input type="checkbox"/>			
	被害状況・調査結果等の確認	発：(市)危管 取：上記機関以外の全機関										取	<input type="checkbox"/>	<input type="checkbox"/>	<input type="checkbox"/>	<input type="checkbox"/>	<input type="checkbox"/>	<input type="checkbox"/>			
ダム諸量情報の収集	☑ダム放流情報・操作情報の確認	発：(国)ダム 受：警本、警察署 取：上記機関以外の全機関				取	取	取	取	取	取	取	<input type="checkbox"/>	<input type="checkbox"/>	<input type="checkbox"/>	<input type="checkbox"/>	<input type="checkbox"/>	<input type="checkbox"/>	警察は(国)ダムからFAX受信		
	放流警報の確認	発：(国)ダム 取：上記機関以外の全機関				取	取	取	取	取	取	取	<input type="checkbox"/>	<input type="checkbox"/>	<input type="checkbox"/>	<input type="checkbox"/>	<input type="checkbox"/>	<input type="checkbox"/>			

機関名： 鳥取地方気象台																			
第1階層 (行動種別)	第2階層 (行動項目)	第3階層 (行動手段・手順)	関係機関	TL 0-1	TL 0-2	TL 1	TL 2	TL 3	TL 4	TL 5	項目実施チェック欄 (☑を記入)					備考欄			
											TL 0-1	TL 0-2	TL 1	TL 2	TL 3		TL 4	TL 5	
ホットライン	ホットラインの実施（氾濫箇所、浸水予測等の情報提供）	発：(県)計画 受：(国)河川、(国)殿ダム、(国)防災、(市)危管				受						<input type="checkbox"/>	<input type="checkbox"/>	<input type="checkbox"/>	<input type="checkbox"/>	<input type="checkbox"/>	<input type="checkbox"/>		
		水位・気象情報、浸水範囲の確認	◎：(県)計画、(国)河川、(国)殿ダム、(国)防災、(市)危管				◎	◎	◎			◎	<input type="checkbox"/>	<input type="checkbox"/>	<input type="checkbox"/>	<input type="checkbox"/>	<input type="checkbox"/>	<input type="checkbox"/>	
		ホットライン実施の判断	◎：(県)計画、(国)河川、(市)危管				◎						<input type="checkbox"/>	<input type="checkbox"/>	<input type="checkbox"/>	<input type="checkbox"/>	<input type="checkbox"/>	<input type="checkbox"/>	
	鳥取市長、鳥取地方気象台長、鳥取河川国道事務所長へホットライン実施	◎：(県)計画、(国)河川、(国)殿ダム、(国)防災、(県)危管、(市)危管				◎	◎	◎			◎	<input type="checkbox"/>	<input type="checkbox"/>	<input type="checkbox"/>	<input type="checkbox"/>	<input type="checkbox"/>	<input type="checkbox"/>	<input type="checkbox"/>	
	首長（防災担当者含む）へのアドバイス	ホットラインによるアドバイス（助言）	◎：(県)計画 ○：(市)危管				○					<input type="checkbox"/>	<input type="checkbox"/>	<input type="checkbox"/>	<input type="checkbox"/>	<input type="checkbox"/>	<input type="checkbox"/>		
避難情報	避難情報の発令	☑避難準備・高齢者等避難開始発表（城北、富桑、大正、美保、明德、美穂地区等） （広報車、拡声器、防災行政無線、ホームページ、配信メール、CATV、一般加入電話（自主防災会等）可能な方法により伝達。）	◎発：(市)危管 受：(県)危管 取：上記機関以外の全機関							取		<input type="checkbox"/>	<input type="checkbox"/>	<input type="checkbox"/>	<input type="checkbox"/>	<input type="checkbox"/>	<input type="checkbox"/>		
		☑避難勧告・避難指示（緊急）の発表（城北、富桑、大正、美保、明德、美穂地区等）	◎発：(市)危管 受：(県)危管 取：上記機関以外の全機関								取		<input type="checkbox"/>	<input type="checkbox"/>	<input type="checkbox"/>	<input type="checkbox"/>	<input type="checkbox"/>	<input type="checkbox"/>	
指定河川洪水予報	指定河川洪水予報の実施	指定河川洪水予報発表の判断・実施	◎：(国)河川				◎	◎	◎		◎	<input type="checkbox"/>	<input type="checkbox"/>	<input type="checkbox"/>	<input type="checkbox"/>	<input type="checkbox"/>	<input type="checkbox"/>	TL2：氾濫注意情報 TL3：氾濫警戒情報 TL4：氾濫危険情報 TL5：氾濫発生情報	
		関係機関への連絡	◎発：(国)河川 受：(国)殿ダム、(国)防災、(市)危管 取：上記機関以外の全機関				発	発	発		発	<input type="checkbox"/>	<input type="checkbox"/>	<input type="checkbox"/>	<input type="checkbox"/>	<input type="checkbox"/>	<input type="checkbox"/>	<input type="checkbox"/>	
体制の構築	機関内防災体制の構築	関係機関等の連絡先確認	◎：(国)河川、(市)危管 ○：上記機関以外の全機関		○							<input type="checkbox"/>	<input type="checkbox"/>	<input type="checkbox"/>	<input type="checkbox"/>	<input type="checkbox"/>	<input type="checkbox"/>		
		機関内防災体制の構築	◎：(国)河川、(県)計画、(国)河川、(国)殿ダム、(国)防災、(国)道管一、(市)危管、警本、警察署、陸自、消防、ガス、JR ○：(国)河川、(国)防災				◎	◎	◎		◎	<input type="checkbox"/>	<input type="checkbox"/>	<input type="checkbox"/>	<input type="checkbox"/>	<input type="checkbox"/>	<input type="checkbox"/>	<input type="checkbox"/>	※防災 →防災情報全機関を含む
	他機関との体制構築	関係機関等の連絡先確認	◎：(国)河川、(市)危管 ○：上記機関以外の全機関	○									<input type="checkbox"/>	<input type="checkbox"/>	<input type="checkbox"/>	<input type="checkbox"/>	<input type="checkbox"/>	<input type="checkbox"/>	
		リエゾン体制の準備	◎：(国)河川、(国)防災、(県)危管、(市)危管、陸自、NTT			◎							<input type="checkbox"/>	<input type="checkbox"/>	<input type="checkbox"/>	<input type="checkbox"/>	<input type="checkbox"/>	<input type="checkbox"/>	(国)防災課ではなく総務課の可能性あり。
		リエゾン派遣の検討	◎：(国)河川、(国)防災、(県)危管、(市)危管、警本、警察署、陸自、消防 ○：(国)河川			◎		◎	◎		◎	<input type="checkbox"/>	<input type="checkbox"/>	<input type="checkbox"/>	<input type="checkbox"/>	<input type="checkbox"/>	<input type="checkbox"/>	<input type="checkbox"/>	同上
		派遣の有無確認、派遣準備	◎：陸自、消防 ○：(県)危管										<input type="checkbox"/>	<input type="checkbox"/>	<input type="checkbox"/>	<input type="checkbox"/>	<input type="checkbox"/>	<input type="checkbox"/>	同上
リエゾン派遣の調整	リエゾン派遣の調整	◎：(国)河川、(国)防災、(県)危管、(市)危管、陸自、消防						◎	◎		◎	<input type="checkbox"/>	<input type="checkbox"/>	<input type="checkbox"/>	<input type="checkbox"/>	<input type="checkbox"/>	<input type="checkbox"/>	同上	
	リエゾン派遣の実施	◎：(国)河川、(国)防災、(県)危管、(市)危管、陸自、消防 ○：(国)河川、(国)防災、陸自、消防			◎	◎	◎	◎		◎	<input type="checkbox"/>	<input type="checkbox"/>	<input type="checkbox"/>	<input type="checkbox"/>	<input type="checkbox"/>	<input type="checkbox"/>	<input type="checkbox"/>	同上	
報道対応	☑現地取材により明らかになった被害状況		発：報道 取：上記機関以外の全機関				取	取	取		取	<input type="checkbox"/>	<input type="checkbox"/>	<input type="checkbox"/>	<input type="checkbox"/>	<input type="checkbox"/>	<input type="checkbox"/>	報道対応→(国)計画課が対応 ※報道 →報道全機関を含む	
	気象・河川情報の報道	気象庁・気象会社、河川課からの情報提供、FAX、あんしんトリピーメール、Lアラート等による情報収集	◎：報道 ○：(県)河川、(県)計画、(国)河川、(国)防災、(県)危管、(市)危管、警本、陸自、消防		○							<input type="checkbox"/>	<input type="checkbox"/>	<input type="checkbox"/>	<input type="checkbox"/>	<input type="checkbox"/>	<input type="checkbox"/>	※報道 →報道全機関を含む	
		記者への気象台などへの取材指示・取材	◎：報道			○	○	○	○		○	<input type="checkbox"/>	<input type="checkbox"/>	<input type="checkbox"/>	<input type="checkbox"/>	<input type="checkbox"/>	<input type="checkbox"/>	<input type="checkbox"/>	※報道 →報道全機関を含む
	避難情報の報道	FAX、あんしんトリピーメール、Lアラート等による情報収集	◎：報道 ○：(県)河川、(県)計画、(国)河川、(国)防災、(県)危管、(市)危管、警本、陸自、消防		○						<input type="checkbox"/>	<input type="checkbox"/>	<input type="checkbox"/>	<input type="checkbox"/>	<input type="checkbox"/>	<input type="checkbox"/>	<input type="checkbox"/>		
記者発表	特別警報発表に伴う記者発表	記者発表の実施	-								◎	<input type="checkbox"/>	<input type="checkbox"/>	<input type="checkbox"/>	<input type="checkbox"/>	<input type="checkbox"/>	<input type="checkbox"/>		

【関係機関 凡例】	
気象台：気象庁 鳥取地方気象台	警本：鳥取県警察本部 警備第二課
(県)河川：鳥取県 県土整備部 河川課	警察署：鳥取警察署、智頭警察署、郡家警察署
(県)計画：鳥取県土整備事務所 計画調査課	陸自：陸上自衛隊 第8普通科連隊
(国)河川：鳥取河川国道事務所 河川管理課	消防：鳥取県 東部広域行政管理組合 消防局
(国)殿ダム：鳥取河川国道事務所 殿ダム管理支所	中電配電：中国電力ネットワーク株式会社 鳥取ネットワークセンター 配電課
(国)防災：鳥取河川国道事務所 防災課	中電変電：中国電力ネットワーク株式会社 鳥取ネットワークセンター 変電課
(国)道管一：鳥取河川国道事務所 道路管理一課	ガス：鳥取ガス株式会社
(国)道管二：鳥取河川国道事務所 道路管理二課	NTT：NTT西日本株式会社 鳥取支店
(県)危管：鳥取県 危機管理局 危機管理政策課	JR：西日本株式会社 米子支社 安全推進室
(市)危管：鳥取市 危機管理部 危機管理課	日交：日本交通株式会社 鳥取
NHK：NHK 鳥取放送局	日ノ丸：日ノ丸自動車株式会社 鳥取
NKT：日本海テレビジョン放送株式会社 報道制作局	
BSS：株式会社山陰放送 鳥取支局	
TSK：山陰中央テレビジョン株式会社	
NCN：日本海ケーブルネットワーク株式会社 鳥取	

千代川水害タイムライン【自機関早見版】

2020/6/16 時点

機関名： 鳥取県 県土整備部 河川課																				
第1階層 (行動種別)	第2階層 (行動項目)	第3階層 (行動手段・手順)	関係機関	TL 0-1	TL 0-2	TL 1	TL 2	TL 3	TL 4	TL 5	項目実施チェック欄 (☑を記入)							備考欄		
											TL 0-1	TL 0-2	TL 1	TL 2	TL 3	TL 4	TL 5			
タイムラインの運用	タイムラインの立ち上げ	☑タイムラインの立ち上げ・発信	発：(国)河川 受：上記機関以外の全機関	受								<input type="checkbox"/>	<input type="checkbox"/>	<input type="checkbox"/>	<input type="checkbox"/>	<input type="checkbox"/>	<input type="checkbox"/>	気象台が支援を行う。		
	タイムラインレベルの移行	☑タイムラインレベルの移行判断・発信	発：(国)河川 受：上記機関以外の全機関		受							<input type="checkbox"/>	<input type="checkbox"/>	<input type="checkbox"/>	<input type="checkbox"/>	<input type="checkbox"/>	<input type="checkbox"/>	気象台が支援を行う。		
情報収集	河川情報の収集	水位情報の収集・確認	発：(国)河川 収：上記機関以外の全機関 受：(国)防災 発収：(国)河川 ◎：(市)危管	発	発	発		収		発	収	<input type="checkbox"/>	<input type="checkbox"/>	<input type="checkbox"/>	<input type="checkbox"/>	<input type="checkbox"/>	<input type="checkbox"/>			
		☑内水氾濫の発生情報の確認	発収：(市)危管 受：(県)危管 収：上記機関以外の全機関						収				<input type="checkbox"/>	<input type="checkbox"/>	<input type="checkbox"/>	<input type="checkbox"/>	<input type="checkbox"/>	<input type="checkbox"/>	(市)下水道部から発信。	
		水位動向、冠水等の確認（千代水出張所等）	発：(国)河川 収：上記機関以外の全機関						収				<input type="checkbox"/>	<input type="checkbox"/>	<input type="checkbox"/>	<input type="checkbox"/>	<input type="checkbox"/>	<input type="checkbox"/>		
		水位予測・洪水予測の確認（現状と水位変動の今後の見込みを提供）	◎発：(国)河川 収：気象台、(県)計画、(国)殿ダム、(県)危管、(市)危管						収				<input type="checkbox"/>	<input type="checkbox"/>	<input type="checkbox"/>	<input type="checkbox"/>	<input type="checkbox"/>	<input type="checkbox"/>		
		☑堤防の決壊、氾濫発生状況の確認	発：(国)河川 受：気象台、(県)計画、(国)殿ダム、(国)防災、(国)道管一、(県)危管、(市)危管、警本、警察署、陸自、消防、(国)道管二 収：報道、中電配電、中電変電、ガス、NTT、JR、日交、日ノ丸									受	<input type="checkbox"/>	<input type="checkbox"/>	<input type="checkbox"/>	<input type="checkbox"/>	<input type="checkbox"/>	<input type="checkbox"/>	※報道 →報道全機関を含む	
		八東川、袋川水位情報通報（報道、トリピーメール等）の確認 緊急速報メール（レベル5プッシュ型）配信の確認	収：(国)河川、(市)危管 発：(国)河川、(市)危管 収：上記機関と(国)防災以外の全機関										発	<input type="checkbox"/>	<input type="checkbox"/>	<input type="checkbox"/>	<input type="checkbox"/>	<input type="checkbox"/>	<input type="checkbox"/>	
	気象・台風情報の収集	鳥取県の気象情報の確認	発：気象台 受：(国)防災 発収：(県)危管 収：上記機関以外の全機関					収					<input type="checkbox"/>	<input type="checkbox"/>	<input type="checkbox"/>	<input type="checkbox"/>	<input type="checkbox"/>	<input type="checkbox"/>		
		雨量情報の収集・確認	発：気象台 収：上記機関以外の全機関 受：(国)防災 発収：(県)危管	収	収	収			収		収	収	<input type="checkbox"/>	<input type="checkbox"/>	<input type="checkbox"/>	<input type="checkbox"/>	<input type="checkbox"/>	<input type="checkbox"/>	気象庁だけでなく、(県)危機管理も情報発信を行う。	
		台風の規模・進路予想の確認	発：気象台 収：上記機関以外の全機関 受：(国)防災	収	収	収								<input type="checkbox"/>	<input type="checkbox"/>	<input type="checkbox"/>	<input type="checkbox"/>	<input type="checkbox"/>		
		台風説明会の実施、参加（台風経路の確認、雨量予測、台風説明会実施の判断、鳥取県への影響）	◎：気象台 ○受：(国)防災 収：警察署 ○：上記機関以外の全機関	○	○	○								<input type="checkbox"/>	<input type="checkbox"/>	<input type="checkbox"/>	<input type="checkbox"/>	<input type="checkbox"/>	<input type="checkbox"/>	◎：実施、○：参加 ※警察本部が参加し、警察署は本部から情報収集を行う。 ※(国)防災課：参加はその時対応可能な人数による。人員が不足している際は情報の受信のみ。
		早期注意情報の確認	発：気象台 収：上記機関以外の全機関	収	収	収								<input type="checkbox"/>	<input type="checkbox"/>	<input type="checkbox"/>	<input type="checkbox"/>	<input type="checkbox"/>	<input type="checkbox"/>	
		大雨・洪水・強風・波浪注意報の確認	発：気象台 収：上記機関以外の全機関	収	収									<input type="checkbox"/>	<input type="checkbox"/>	<input type="checkbox"/>	<input type="checkbox"/>	<input type="checkbox"/>	<input type="checkbox"/>	
		注意報の確認（危険度分布、予測の確認）	発：気象台 収：上記機関以外の全機関						収					<input type="checkbox"/>	<input type="checkbox"/>	<input type="checkbox"/>	<input type="checkbox"/>	<input type="checkbox"/>	<input type="checkbox"/>	
		警報の確認（危険度分布の確認、予測の確認）	発：気象台 収：上記機関以外の全機関							収				<input type="checkbox"/>	<input type="checkbox"/>	<input type="checkbox"/>	<input type="checkbox"/>	<input type="checkbox"/>	<input type="checkbox"/>	
		土砂災害情報の確認	発：気象台 収：上記機関以外の全機関							収		収		<input type="checkbox"/>	<input type="checkbox"/>	<input type="checkbox"/>	<input type="checkbox"/>	<input type="checkbox"/>	<input type="checkbox"/>	
		記録的短時間大雨情報の確認	発：気象台 収：上記機関以外の全機関							収		収		<input type="checkbox"/>	<input type="checkbox"/>	<input type="checkbox"/>	<input type="checkbox"/>	<input type="checkbox"/>	<input type="checkbox"/>	
		大雨・洪水警報の確認（継続）	発：気象台 収：上記機関以外の全機関									収		<input type="checkbox"/>	<input type="checkbox"/>	<input type="checkbox"/>	<input type="checkbox"/>	<input type="checkbox"/>	<input type="checkbox"/>	
		大雨特別警報の発表・確認	発：気象台 収：上記機関以外の全機関									収	収	<input type="checkbox"/>	<input type="checkbox"/>	<input type="checkbox"/>	<input type="checkbox"/>	<input type="checkbox"/>	<input type="checkbox"/>	
		FAXやHP利用、気象庁への聞き取り等による気象情報（台風・雨量・風速等）の収集・確認	発：気象台 収：上記機関以外の全機関						収			収	収	<input type="checkbox"/>	<input type="checkbox"/>	<input type="checkbox"/>	<input type="checkbox"/>	<input type="checkbox"/>	<input type="checkbox"/>	
		緊急速報メール配信の確認	発：(国)河川、(市)危管 収：上記機関以外の全機関									収	収	<input type="checkbox"/>	<input type="checkbox"/>	<input type="checkbox"/>	<input type="checkbox"/>	<input type="checkbox"/>	<input type="checkbox"/>	TL4：レベル4プッシュ型 TL5：レベル5プッシュ型
交通情報の収集	☑通行止め情報の確認	発：(国)道管一 収：上記機関以外の全機関					収	収	収	収	収	<input type="checkbox"/>	<input type="checkbox"/>	<input type="checkbox"/>	<input type="checkbox"/>	<input type="checkbox"/>	<input type="checkbox"/>			
	交通情報の確認（HP）（通行止め等の道路交通情報、計画運休情報の収集）	発：(国)道管一、(市)危管、JR 収：(国)道管一以外の全機関					収	収	収	収	収	<input type="checkbox"/>	<input type="checkbox"/>	<input type="checkbox"/>	<input type="checkbox"/>	<input type="checkbox"/>	<input type="checkbox"/>			
	移動ルートの確認、通行可能路線（道路）の確認	◎発：(国)道管一 収：上記機関以外の全機関									収	<input type="checkbox"/>	<input type="checkbox"/>	<input type="checkbox"/>	<input type="checkbox"/>	<input type="checkbox"/>	<input type="checkbox"/>			
被害情報の収集	水位情報や河川カメラ映像の確認	◎：(県)計画、(国)河川、(国)殿ダム、(国)防災、(国)道管一、(県)危管、(市)危管 ○：(国)防災				◎	◎	◎	◎	◎	◎	<input type="checkbox"/>	<input type="checkbox"/>	<input type="checkbox"/>	<input type="checkbox"/>	<input type="checkbox"/>	<input type="checkbox"/>	<input type="checkbox"/>		
	関係機関への被災情報伝達	発受：(県)計画、(国)河川 受：(国)殿ダム、(国)防災、(国)道管一、(県)危管、(市)危管 収：気象台、(国)殿ダム、(国)防災、(国)道管一、(県)危管、(市)危管、報道、警本、警察署、陸自、消防				発	発					<input type="checkbox"/>	<input type="checkbox"/>	<input type="checkbox"/>	<input type="checkbox"/>	<input type="checkbox"/>	<input type="checkbox"/>	※報道 →報道全機関を含む		
	内水被害等、被害情報の収集	発収：(国)河川 収：上記機関以外の全機関								収	収	<input type="checkbox"/>	<input type="checkbox"/>	<input type="checkbox"/>	<input type="checkbox"/>	<input type="checkbox"/>	<input type="checkbox"/>			
	外水発生した河川管理者との情報共有	◎：(県)計画、(国)河川 ○：(国)防災								◎	◎	<input type="checkbox"/>	<input type="checkbox"/>	<input type="checkbox"/>	<input type="checkbox"/>	<input type="checkbox"/>	<input type="checkbox"/>			
	緊急速報メール（レベル4プッシュ型）配信の確認	発：(国)河川、(市)危管 収：上記機関と(国)防災以外の全機関									収	<input type="checkbox"/>	<input type="checkbox"/>	<input type="checkbox"/>	<input type="checkbox"/>	<input type="checkbox"/>	<input type="checkbox"/>			
	被害状況・調査結果等の確認	発：(市)危管 収：上記機関以外の全機関									収	<input type="checkbox"/>	<input type="checkbox"/>	<input type="checkbox"/>	<input type="checkbox"/>	<input type="checkbox"/>	<input type="checkbox"/>			
ダム諸量情報の収集	☑ダム放流情報・操作情報の確認	発：(国)殿ダム 受：(県)計画、(国)河川、(国)防災、(国)道管一、(県)危管、(市)危管、警本、警察署、陸自、消防 収：(国)殿ダムと警本と警察署以外の全機関				受	収	受	受	受	受	<input type="checkbox"/>	<input type="checkbox"/>	<input type="checkbox"/>	<input type="checkbox"/>	<input type="checkbox"/>	<input type="checkbox"/>	警察は(国)殿ダムからFAX受信		
	放流警報の確認	発：(国)殿ダム 収：上記機関以外の全機関								収	収	<input type="checkbox"/>	<input type="checkbox"/>	<input type="checkbox"/>	<input type="checkbox"/>	<input type="checkbox"/>	<input type="checkbox"/>			

機関名： 鳥取県 県土整備部 河川課

第1階層 (行動種別)	第2階層 (行動項目)	第3階層 (行動手段・手順)	関係機関	TL 0-1	TL 0-2	TL 1	TL 2	TL 3	TL 4	TL 5	項目実施チェック欄 (☑を記入)					備考欄			
											TL 0-1	TL 0-2	TL 1	TL 2	TL 3		TL 4	TL 5	
水防警報	水防警報の実施	水防警報の発令	◎発：(国)河川 受：(県)計画、(国)殿ダム、(国)防災、(国)道管一、(県)危管、(市)危管、消防			受	受	受	受	受	受	<input type="checkbox"/>	<input type="checkbox"/>	<input type="checkbox"/>	<input type="checkbox"/>	<input type="checkbox"/>	<input type="checkbox"/>	TL1：水防団待機水位	
		水防警報・水防体制の連絡	◎：(県)計画、(国)河川 ○：(国)殿ダム、(県)危管			○						<input type="checkbox"/>	<input type="checkbox"/>	<input type="checkbox"/>	<input type="checkbox"/>	<input type="checkbox"/>	<input type="checkbox"/>		
		住民への周知（トリピーメール、HP）	○：(国)河川 ◎：(国)河川				◎	◎	◎				<input type="checkbox"/>	<input type="checkbox"/>	<input type="checkbox"/>	<input type="checkbox"/>	<input type="checkbox"/>	<input type="checkbox"/>	
避難情報	避難情報の発令	☑避難準備・高齢者等避難開始発表（城北、富桑、大正、美保、明德、美穂地区等） （広報車、拡声器、防災行政無線、ホームページ、配信メール、CATV、一般加入電話（自主防災会等）可能な方法により伝達。）	◎発：(市)危管 受：(県)危管 収：上記機関以外の全機関						収			<input type="checkbox"/>	<input type="checkbox"/>	<input type="checkbox"/>	<input type="checkbox"/>	<input type="checkbox"/>	<input type="checkbox"/>		
		☑避難勧告・避難指示（緊急）の発表（城北、富桑、大正、美保、明德、美穂地区等）	◎発：(市)危管 受：(県)危管 収：上記機関以外の全機関							収			<input type="checkbox"/>	<input type="checkbox"/>	<input type="checkbox"/>	<input type="checkbox"/>	<input type="checkbox"/>	<input type="checkbox"/>	
指定河川洪水予報	指定河川洪水予報の実施	関係機関への連絡	発：気象台 ◎発：(国)河川 受：(県)計画、(国)防災、(市)危管 収：上記機関以外の全機関					収	収	収	収	<input type="checkbox"/>	<input type="checkbox"/>	<input type="checkbox"/>	<input type="checkbox"/>	<input type="checkbox"/>	<input type="checkbox"/>	TL2：氾濫注意情報 TL3：氾濫警戒情報 TL4：氾濫危険情報 TL5：氾濫発生情報	
体制の構築	機関内防災体制の構築	出水前チェックリストの作成と報告	◎：(県)計画、(国)河川 ○：(国)防災	◎	◎							<input type="checkbox"/>	<input type="checkbox"/>	<input type="checkbox"/>	<input type="checkbox"/>	<input type="checkbox"/>	<input type="checkbox"/>		
		関係機関等の連絡先確認	◎：(国)河川、(市)危管 ○：上記機関以外の全機関		○								<input type="checkbox"/>	<input type="checkbox"/>	<input type="checkbox"/>	<input type="checkbox"/>	<input type="checkbox"/>	<input type="checkbox"/>	
	他機関との体制構築	機関内防災体制の構築	◎：気象台、(県)計画、(国)河川、(国)殿ダム、(国)防災、(国)道管一、(市)危管、警本、警察署、陸自、消防、ガス、JR ○：(国)河川、(国)防災				◎	◎	◎			◎	<input type="checkbox"/>	<input type="checkbox"/>	<input type="checkbox"/>	<input type="checkbox"/>	<input type="checkbox"/>	<input type="checkbox"/>	
		関係機関等の連絡先確認	◎：(国)河川、(市)危管 ○：上記機関以外の全機関	○									<input type="checkbox"/>	<input type="checkbox"/>	<input type="checkbox"/>	<input type="checkbox"/>	<input type="checkbox"/>	<input type="checkbox"/>	
災害協定業者への事前連絡	◎：(県)計画、(国)殿ダム ○：(国)河川		◎								<input type="checkbox"/>	<input type="checkbox"/>	<input type="checkbox"/>	<input type="checkbox"/>	<input type="checkbox"/>	<input type="checkbox"/>			
点検・巡視	現場点検の実施	道路、橋梁、河川施設、線路・設備等の事前点検・巡視	◎：(県)計画、(国)河川、(国)道管一、JR			◎						<input type="checkbox"/>	<input type="checkbox"/>	<input type="checkbox"/>	<input type="checkbox"/>	<input type="checkbox"/>	<input type="checkbox"/>		
報道対応	☑現地取材により明らかになった被害状況		発：報道 収：上記機関以外の全機関				収	収	収	収	収	<input type="checkbox"/>	<input type="checkbox"/>	<input type="checkbox"/>	<input type="checkbox"/>	<input type="checkbox"/>	<input type="checkbox"/>	報道対応→(国)計画課が対応 ※報道 →報道全機関を含む	
	気象・河川情報の報道	気象庁・気象会社、河川課からの情報提供、FAX、あんしんトリピーメール、Lアラート等による情報収集	○：気象台、(県)計画、(国)河川、(国)防災、(県)危管、(市)危管、警本、陸自、消防 ◎：(県)計画、(国)河川、(県)危管、報道		○	○	○	○	○	○	○	<input type="checkbox"/>	<input type="checkbox"/>	<input type="checkbox"/>	<input type="checkbox"/>	<input type="checkbox"/>	<input type="checkbox"/>	※報道 →報道全機関を含む	
	避難情報の報道	FAX、あんしんトリピーメール、Lアラート等による避難情報の収集	○：気象台、(県)計画、(国)河川、(国)防災、(県)危管、(市)危管、警本、陸自、消防 ◎：(国)河川、(県)危管、報道		○	○	○	○	○	○	○	<input type="checkbox"/>	<input type="checkbox"/>	<input type="checkbox"/>	<input type="checkbox"/>	<input type="checkbox"/>	<input type="checkbox"/>	※報道 →報道全機関を含む	

【関係機関 凡例】	
気象台：気象庁 鳥取地方気象台	警本：鳥取県 警察本部 警備第二課
(県)河川：鳥取県 県土整備部 河川課	警察署：鳥取警察署、智頭警察署、郡家警察署
(県)計画：鳥取県土整備事務所 計画調査課	陸自：陸上自衛隊 第8普通科連隊
(国)河川：鳥取河川国道事務所 河川管理課	消防：鳥取県 東部広域行政管理組合 消防局
(国)殿ダム：鳥取河川国道事務所 殿ダム管理支所	中電配電：中国電力ネットワーク株式会社 鳥取ネットワークセンター 配電課
(国)防災：鳥取河川国道事務所 防災課	中電変電：中国電力ネットワーク株式会社 鳥取ネットワークセンター 変電課
(国)道管一：鳥取河川国道事務所 道路管理一課	ガス：鳥取ガス株式会社
(国)道管二：鳥取河川国道事務所 道路管理二課	NTT：NTT西日本株式会社 鳥取支店
(県)危管：鳥取県 危機管理局 危機管理政策課	JR：西日本株式会社 米子支社 安全推進室
(市)危管：鳥取市 危機管理部 危機管理課	日交：日本交通株式会社 鳥取
NHK：NHK 鳥取放送局	日ノ丸：日ノ丸自動車株式会社 鳥取
NKT：日本海テレビジョン放送株式会社 報道制作局	
BSS：株式会社山陰放送 鳥取支局	
TSK：山陰中央テレビジョン株式会社	
NCN：日本海ケーブルネットワーク株式会社 鳥取	

千代川水害タイムライン【自機関早見版】

2020/6/16 時点

機関名： 鳥取県土整備事務所 計画調査課																		
第1階層 (行動種別)	第2階層 (行動項目)	第3階層 (行動手段・手順)	関係機関	TL 0-1	TL 0-2	TL 1	TL 2	TL 3	TL 4	TL 5	項目実施チェック欄 (☑を記入)					備考欄		
											TL 0-1	TL 0-2	TL 1	TL 2	TL 3		TL 4	TL 5
タイムラインの運用	タイムラインの立ち上げ	☑タイムラインの立ち上げ・発信	発：(国)河川 受：上記機関以外の全機関	受								<input type="checkbox"/>	<input type="checkbox"/>	<input type="checkbox"/>	<input type="checkbox"/>	<input type="checkbox"/>	気象台が支援を行う。	
	タイムラインレベルの移行	☑タイムラインレベルの移行判断・発信	発：(国)河川 受：上記機関以外の全機関		受							<input type="checkbox"/>	<input type="checkbox"/>	<input type="checkbox"/>	<input type="checkbox"/>	<input type="checkbox"/>	気象台が支援を行う。	
情報収集	河川情報の収集	水位情報の収集・確認	発：(県)河川、(国)河川 収：(国)河川以外の全機関 受：(国)防災 発収：(国)河川	収	収	収						<input type="checkbox"/>	<input type="checkbox"/>	<input type="checkbox"/>	<input type="checkbox"/>	<input type="checkbox"/>		
		☑内水氾濫の発生情報の確認	発収：(市)危管 受：(県)危管 収：上記機関以外の全機関				収						<input type="checkbox"/>	<input type="checkbox"/>	<input type="checkbox"/>	<input type="checkbox"/>	<input type="checkbox"/>	(市)下水道部から発信。
		水位動向、冠水等の確認(千代水出張所等)	発：(国)河川 収：上記機関以外の全機関				収						<input type="checkbox"/>	<input type="checkbox"/>	<input type="checkbox"/>	<input type="checkbox"/>	<input type="checkbox"/>	
		水位予測・洪水予測の確認(現状と水位変動の今後の見込みを提供)	◎発：(国)河川 収：気象台、(県)河川、(国)貯ダム、(県)危管、(市)危管				収		収				<input type="checkbox"/>	<input type="checkbox"/>	<input type="checkbox"/>	<input type="checkbox"/>	<input type="checkbox"/>	
		☑堤防の決壊、氾濫発生状況の確認	発：(国)河川 受：気象台、(県)河川、(国)貯ダム、(国)防災、(国)道管一、(県)危管、(市)危管、警本、警察署、陸自、消防、(国)道管二 収：報道、中電配電、中電変電、ガス、NTT、JR、日交、日ノ丸										<input type="checkbox"/>	<input type="checkbox"/>	<input type="checkbox"/>	<input type="checkbox"/>	<input type="checkbox"/>	※報道 →報道全機関を含む
	緊急速報メール(レベル5プッシュ型)配信の確認		発：(国)河川、(市)危管 収：上記機関と(国)防災以外の全機関										<input type="checkbox"/>	<input type="checkbox"/>	<input type="checkbox"/>	<input type="checkbox"/>	<input type="checkbox"/>	
	気象・台風情報の収集	鳥取県の気象情報の確認	発：気象台 受：(国)防災 発収：(県)危管 収：上記機関以外の全機関			収							<input type="checkbox"/>	<input type="checkbox"/>	<input type="checkbox"/>	<input type="checkbox"/>	<input type="checkbox"/>	
		雨量情報の収集・確認	発：気象台 収：上記機関以外の全機関 受：(国)防災 発収：(県)危管	収	収	収							<input type="checkbox"/>	<input type="checkbox"/>	<input type="checkbox"/>	<input type="checkbox"/>	<input type="checkbox"/>	気象庁だけでなく、(県)危機管理も情報発信を行う。
		台風の規模・進路予想の確認	発：気象台 収：上記機関以外の全機関 受：(国)防災	収	収	収							<input type="checkbox"/>	<input type="checkbox"/>	<input type="checkbox"/>	<input type="checkbox"/>	<input type="checkbox"/>	
		台風説明会の実施、参加(台風経路の確認、雨量予測、台風説明会実施の判断、鳥取県への影響)	◎：気象台 ○受：(国)防災 収：警察署 ○：上記機関以外の全機関	○	○	○							<input type="checkbox"/>	<input type="checkbox"/>	<input type="checkbox"/>	<input type="checkbox"/>	<input type="checkbox"/>	◎：実施、○：参加 ※警察本部が参加し、警察署は本部から情報収集を行う。 ※(国)防災課：参加はその時対応可能な人数による。人員が不足している際は情報の受信のみ。
早期注意情報の確認		発：気象台 収：上記機関以外の全機関	収	収	収							<input type="checkbox"/>	<input type="checkbox"/>	<input type="checkbox"/>	<input type="checkbox"/>	<input type="checkbox"/>		
大雨・洪水・強風・波浪注意報の確認		発：気象台 収：上記機関以外の全機関	収	収								<input type="checkbox"/>	<input type="checkbox"/>	<input type="checkbox"/>	<input type="checkbox"/>	<input type="checkbox"/>		
注意報の確認(危険度分布、予測の確認)		発：気象台 収：上記機関以外の全機関				収						<input type="checkbox"/>	<input type="checkbox"/>	<input type="checkbox"/>	<input type="checkbox"/>	<input type="checkbox"/>		
警報の確認(危険度分布の確認、予測の確認)		発：気象台 収：上記機関以外の全機関						収				<input type="checkbox"/>	<input type="checkbox"/>	<input type="checkbox"/>	<input type="checkbox"/>	<input type="checkbox"/>		
土砂災害情報の確認		発：気象台 収：上記機関以外の全機関							収			<input type="checkbox"/>	<input type="checkbox"/>	<input type="checkbox"/>	<input type="checkbox"/>	<input type="checkbox"/>		
記録的短時間大雨情報の確認		発：気象台 収：上記機関以外の全機関							収			<input type="checkbox"/>	<input type="checkbox"/>	<input type="checkbox"/>	<input type="checkbox"/>	<input type="checkbox"/>		
交通情報の収集	☑通行止め情報の確認	発：(国)道管一 収：上記機関以外の全機関			収	収	収	収	収	収		<input type="checkbox"/>	<input type="checkbox"/>	<input type="checkbox"/>	<input type="checkbox"/>	<input type="checkbox"/>		
	交通情報の確認(HP)(通行止め等の道路交通情報、計画運休情報の収集)	発：(国)道管一、(市)危管、JR 収：(国)道管一以外の全機関	収	発	収	収	収	収	収	収		<input type="checkbox"/>	<input type="checkbox"/>	<input type="checkbox"/>	<input type="checkbox"/>	<input type="checkbox"/>		
	移動ルート確認、通行可能路線(道路)の確認	◎発：(国)道管一 収：上記機関以外の全機関								収		<input type="checkbox"/>	<input type="checkbox"/>	<input type="checkbox"/>	<input type="checkbox"/>	<input type="checkbox"/>		
	水位情報や河川カメラ映像の確認	◎：(県)河川、(国)河川、(国)貯ダム、(国)防災、(国)道管一、(県)危管、(市)危管 ○：(国)防災			◎	◎	◎	◎	◎	◎		<input type="checkbox"/>	<input type="checkbox"/>	<input type="checkbox"/>	<input type="checkbox"/>	<input type="checkbox"/>		
	関係機関への被災情報伝達	発受：(県)河川、(国)河川 受：(国)貯ダム、(国)防災、(国)道管一、(県)危管、(市)危管 収：気象台、(国)貯ダム、(国)防災、(国)道管一、(県)危管、(市)危管、報道、警本、警察署、陸自、消防			発受	発受						<input type="checkbox"/>	<input type="checkbox"/>	<input type="checkbox"/>	<input type="checkbox"/>	<input type="checkbox"/>	※報道 →報道全機関を含む	
	内水被害等、被害情報の収集	発収：(国)河川 収：上記機関以外の全機関							収	収		<input type="checkbox"/>	<input type="checkbox"/>	<input type="checkbox"/>	<input type="checkbox"/>	<input type="checkbox"/>		
	外水発生した河川管理者との情報共有	◎：(県)河川、(国)河川 ○：(国)防災							◎	◎		<input type="checkbox"/>	<input type="checkbox"/>	<input type="checkbox"/>	<input type="checkbox"/>	<input type="checkbox"/>		
被害情報の収集	緊急速報メール(レベル4プッシュ型)配信の確認	発：(国)河川、(市)危管 収：上記機関と(国)防災以外の全機関								収		<input type="checkbox"/>	<input type="checkbox"/>	<input type="checkbox"/>	<input type="checkbox"/>	<input type="checkbox"/>		
	被害状況・調査結果等の確認	発：(市)危管 収：上記機関以外の全機関								収		<input type="checkbox"/>	<input type="checkbox"/>	<input type="checkbox"/>	<input type="checkbox"/>	<input type="checkbox"/>		
										収		<input type="checkbox"/>	<input type="checkbox"/>	<input type="checkbox"/>	<input type="checkbox"/>	<input type="checkbox"/>		



機関名： 鳥取県土整備事務所 計画調査課

第1階層 (行動種別)	第2階層 (行動項目)	第3階層 (行動手段・手順)	関係機関	TL 0-1	TL 0-2	TL 1	TL 2	TL 3	TL 4	TL 5	項目実施チェック欄 (☑を記入)							備考欄
											TL 0-1	TL 0-2	TL 1	TL 2	TL 3	TL 4	TL 5	
情報収集	ダム諸量情報の 収集	☑ダム放流情報・操作情報の確認	発：(国)殿ダム 受：(県)河川、(国)河川、(国)防災、(国)道管一、 (県)危管、(市)危管、警本、警察署、陸自、消防 取：(国)殿ダムと警本と警察署以外の全機関			受	取	受	受			<input type="checkbox"/>	<input type="checkbox"/>	<input type="checkbox"/>	<input type="checkbox"/>	<input type="checkbox"/>	<input type="checkbox"/>	警察は(国) 殿ダムから FAX受信
		放流警報の確認	発：(国)殿ダム 取：上記機関以外の全機関				取					<input type="checkbox"/>	<input type="checkbox"/>	<input type="checkbox"/>	<input type="checkbox"/>	<input type="checkbox"/>	<input type="checkbox"/>	
		放流警報の実施	発：(国)殿ダム 取：(国)河川、(国)防災、(国)道管一、(県)危管、 (市)危管、報道、警本、警察署、陸自、消防						取			<input type="checkbox"/>	<input type="checkbox"/>	<input type="checkbox"/>	<input type="checkbox"/>	<input type="checkbox"/>	<input type="checkbox"/>	※報道 →報道全機関を含む
		FAX、メール等による通知の確認	発：(国)殿ダム 受：(国)河川、(国)道管一、(市)危管、警本、警察 署					受	受	受		<input type="checkbox"/>	<input type="checkbox"/>	<input type="checkbox"/>	<input type="checkbox"/>	<input type="checkbox"/>	<input type="checkbox"/>	
		電話による伝達確認	発：(国)殿ダム 受：(国)河川、(国)防災、(市)危管					受	受	受		<input type="checkbox"/>	<input type="checkbox"/>	<input type="checkbox"/>	<input type="checkbox"/>	<input type="checkbox"/>	<input type="checkbox"/>	
ホットライン	ホットラインの 実施(氾濫箇 所、浸水予測等 の情報提供)	水位・気象情報、浸水範囲の確認	◎：気象台、(国)河川、(国)殿ダム、(市)危管			発					<input type="checkbox"/>	<input type="checkbox"/>	<input type="checkbox"/>	<input type="checkbox"/>	<input type="checkbox"/>	<input type="checkbox"/>		
		ホットライン実施の判断	◎：気象台、(国)河川、(市)危管								<input type="checkbox"/>	<input type="checkbox"/>	<input type="checkbox"/>	<input type="checkbox"/>	<input type="checkbox"/>	<input type="checkbox"/>		
		鳥取市長、鳥取地方気象台長、鳥取河川国道事務所 所長へホットライン実施	◎：気象台、(国)河川、(国)殿ダム、(県)危管、 (市)危管									<input type="checkbox"/>	<input type="checkbox"/>	<input type="checkbox"/>	<input type="checkbox"/>	<input type="checkbox"/>	<input type="checkbox"/>	
		首長(防災担当 者含む)へのア ドバイス	○：気象台、(市)危管								<input type="checkbox"/>	<input type="checkbox"/>	<input type="checkbox"/>	<input type="checkbox"/>	<input type="checkbox"/>	<input type="checkbox"/>	<input type="checkbox"/>	
	水防警報	水防警報の実施	水防警報の発令	◎発：(国)河川 受：(県)河川、(国)殿ダム、(国)防災、(国)道管 一、(県)危管、(市)危管、消防			受	受	受	受		<input type="checkbox"/>	<input type="checkbox"/>	<input type="checkbox"/>	<input type="checkbox"/>	<input type="checkbox"/>	<input type="checkbox"/>	TL1：水防団待機水位
			水防警報・水防体制の連絡	◎：(国)河川 ○：(県)河川、(国)殿ダム、(県)危管、消防								<input type="checkbox"/>	<input type="checkbox"/>	<input type="checkbox"/>	<input type="checkbox"/>	<input type="checkbox"/>	<input type="checkbox"/>	
			水防警報の情報受け、水防団への指示(待機、準 備)	◎：(国)河川、(市)危管 ○：消防								<input type="checkbox"/>	<input type="checkbox"/>	<input type="checkbox"/>	<input type="checkbox"/>	<input type="checkbox"/>	<input type="checkbox"/>	
避難情報	避難情報の発令	☑避難準備・高齢者等避難開始発表(城北、富 桑、大正、美保、明德、美穂地区等) (広報車、拡声器、防災行政無線、ホームペ ージ、配信メール、CATV、一般加入電話(自主 防災会等)可能な方法により伝達。)	◎発：(市)危管 受：(県)危管 取：上記機関以外の全機関						取		<input type="checkbox"/>	<input type="checkbox"/>	<input type="checkbox"/>	<input type="checkbox"/>	<input type="checkbox"/>	<input type="checkbox"/>		
		☑避難勧告・避難指示(緊急)の発表(城北、富 桑、大正、美保、明德、美穂地区等)	◎発：(市)危管 受：(県)危管 取：上記機関以外の全機関							取		<input type="checkbox"/>	<input type="checkbox"/>	<input type="checkbox"/>	<input type="checkbox"/>	<input type="checkbox"/>	<input type="checkbox"/>	
指定河川洪水予 報	指定河川洪水予 報の実施	関係機関への連絡	発：気象台 ◎発：(国)河川 受：(国)殿ダム、(国)防災、(市)危管 取：上記機関以外の全機関					取	取	取	取	<input type="checkbox"/>	<input type="checkbox"/>	<input type="checkbox"/>	<input type="checkbox"/>	<input type="checkbox"/>		
体制の構築	機関内防災体制 の構築	機関内体制の確認	◎：(国)河川、(国)殿ダム、(国)防災、(国)道管 一、(市)危管	◎							<input type="checkbox"/>	<input type="checkbox"/>	<input type="checkbox"/>	<input type="checkbox"/>	<input type="checkbox"/>	<input type="checkbox"/>		
		出水前チェックリストの作成と報告	◎：(県)河川、(国)河川 ○：(国)防災	◎	◎						<input type="checkbox"/>	<input type="checkbox"/>	<input type="checkbox"/>	<input type="checkbox"/>	<input type="checkbox"/>	<input type="checkbox"/>	<input type="checkbox"/>	
		関係機関等の連絡先確認	◎：(国)河川、(市)危管 ○：上記機関以外の全機関		○							<input type="checkbox"/>	<input type="checkbox"/>	<input type="checkbox"/>	<input type="checkbox"/>	<input type="checkbox"/>	<input type="checkbox"/>	
		注意配備：連絡要員の配備	◎：(市)危管		◎							<input type="checkbox"/>	<input type="checkbox"/>	<input type="checkbox"/>	<input type="checkbox"/>	<input type="checkbox"/>	<input type="checkbox"/>	
		事務所体制の連絡	◎：(国)河川、(国)殿ダム、(国)防災、(国)道管一			◎						<input type="checkbox"/>	<input type="checkbox"/>	<input type="checkbox"/>	<input type="checkbox"/>	<input type="checkbox"/>	<input type="checkbox"/>	
		職員の配置計画	◎：(国)防災			◎						<input type="checkbox"/>	<input type="checkbox"/>	<input type="checkbox"/>	<input type="checkbox"/>	<input type="checkbox"/>	<input type="checkbox"/>	(国) 総務課も実施。
		機関内防災体制の準備・構築	◎：気象台、(県)河川、(国)河川、(国)殿ダム、 (国)防災、(国)道管一、(市)危管、警本、警察署、 陸自、消防、ガス、JR ○：(国)河川、(国)防災			◎	◎	◎	◎	◎	◎	◎	<input type="checkbox"/>	<input type="checkbox"/>	<input type="checkbox"/>	<input type="checkbox"/>	<input type="checkbox"/>	<input type="checkbox"/>
	他機関との体制 構築	関係機関等の連絡先確認	関係機関等の連絡先確認	◎：(国)河川、(市)危管 ○：上記機関以外の全機関	○							<input type="checkbox"/>	<input type="checkbox"/>	<input type="checkbox"/>	<input type="checkbox"/>	<input type="checkbox"/>	<input type="checkbox"/>	
			河川敷での工事の安全確認	◎：(国)河川、(市)危管	◎	◎						<input type="checkbox"/>	<input type="checkbox"/>	<input type="checkbox"/>	<input type="checkbox"/>	<input type="checkbox"/>	<input type="checkbox"/>	
			災害協定業者への事前連絡	○：(国)河川 ◎：(県)河川、(国)防災	◎	◎							<input type="checkbox"/>	<input type="checkbox"/>	<input type="checkbox"/>	<input type="checkbox"/>	<input type="checkbox"/>	<input type="checkbox"/>
管理施設対応	管理施設の対 応・確認	管理施設の対応	◎：(国)河川、(国)殿ダム、(国)防災、(国)道管 一、(市)危管、報道、JR	◎		◎	◎	◎	◎	◎	◎	<input type="checkbox"/>	<input type="checkbox"/>	<input type="checkbox"/>	<input type="checkbox"/>	<input type="checkbox"/>	<input type="checkbox"/>	※報道 →報道全機関を含む
		排水機場の燃料確認・補給	◎：(国)河川 ○：(国)防災	◎	◎							<input type="checkbox"/>	<input type="checkbox"/>	<input type="checkbox"/>	<input type="checkbox"/>	<input type="checkbox"/>	<input type="checkbox"/>	
		ポンプ施設の準備、体制の確認(準備品の確保、 市町との連携・情報共有)	◎：(国)河川	◎	◎							<input type="checkbox"/>	<input type="checkbox"/>	<input type="checkbox"/>	<input type="checkbox"/>	<input type="checkbox"/>	<input type="checkbox"/>	
		施設(ダム・水門・排水機場等)の状況確認	◎：(国)河川、(市)危管 ○：(国)防災	◎	◎							<input type="checkbox"/>	<input type="checkbox"/>	<input type="checkbox"/>	<input type="checkbox"/>	<input type="checkbox"/>	<input type="checkbox"/>	
		水門、樋門、排水機場等の操作の確認	◎：(国)河川、(市)危管 ○：(国)防災	◎	◎		◎					<input type="checkbox"/>	<input type="checkbox"/>	<input type="checkbox"/>	<input type="checkbox"/>	<input type="checkbox"/>	<input type="checkbox"/>	
	管理施設への連 絡・体制確認	維持業者、河川巡視員、観測業者への情報提供	維持業者、河川巡視員、観測業者への情報提供	◎：(国)河川、(市)危管	◎	◎						<input type="checkbox"/>	<input type="checkbox"/>	<input type="checkbox"/>	<input type="checkbox"/>	<input type="checkbox"/>	<input type="checkbox"/>	
			樋門操作のための体制確認(鳥取市)	◎：(国)河川、(市)危管	◎	◎						<input type="checkbox"/>	<input type="checkbox"/>	<input type="checkbox"/>	<input type="checkbox"/>	<input type="checkbox"/>	<input type="checkbox"/>	<input type="checkbox"/>
		水門、樋門、排水機場等操作員への連絡(警戒体 制)	◎：(国)河川、(市)危管	◎	◎						<input type="checkbox"/>	<input type="checkbox"/>	<input type="checkbox"/>	<input type="checkbox"/>	<input type="checkbox"/>	<input type="checkbox"/>		
		許可工作物を含む河川施設の操作に関する注意喚 起	◎：(国)河川、(市)危管	◎	◎						<input type="checkbox"/>	<input type="checkbox"/>	<input type="checkbox"/>	<input type="checkbox"/>	<input type="checkbox"/>	<input type="checkbox"/>		

機関名： 鳥取県土整備事務所 計画調査課

第1階層 (行動種別)	第2階層 (行動項目)	第3階層 (行動手段・手順)	関係機関	TL 0-1	TL 0-2	TL 1	TL 2	TL 3	TL 4	TL 5	項目実施チェック欄 (☑を記入)					備考欄		
											TL 0-1	TL 0-2	TL 1	TL 2	TL 3		TL 4	TL 5
点検・巡視	現場点検の実施	現場点検の実施	◎：(国)河川、(国)ダム、(国)防災、(国)道管一、(市)危管、消防、ガス、JR ○：警本、警察署、陸自	◎	◎	◎	◎	◎	◎	◎	◎	<input type="checkbox"/>	<input type="checkbox"/>	<input type="checkbox"/>	<input type="checkbox"/>	<input type="checkbox"/>	<input type="checkbox"/>	警察：管内の被害情報の収集・確認。 TL3：陸自：必要があれば実施。
		道路、橋梁、河川施設の点検・巡視	◎：(国)河川、(国)道管一、(市)危管 ○：(国)防災	◎	◎	◎	◎	◎	◎	◎	◎	<input type="checkbox"/>	<input type="checkbox"/>	<input type="checkbox"/>	<input type="checkbox"/>	<input type="checkbox"/>	<input type="checkbox"/>	(国)防災課：準備のみ
		工事現場、危険箇所など注目ポイントの点検・巡視	○：(国)防災	◎	◎	◎	◎	◎	◎	◎	◎	◎	<input type="checkbox"/>	<input type="checkbox"/>	<input type="checkbox"/>	<input type="checkbox"/>	<input type="checkbox"/>	(国)防災課：現場がある場合のみ実施。
		ポンプ施設の再点検（施設の再点検、パトロールによる現状確認、水位情報確認、運転操作）	○：(国)防災	◎	◎	◎	◎	◎	◎	◎	◎	◎	<input type="checkbox"/>	<input type="checkbox"/>	<input type="checkbox"/>	<input type="checkbox"/>	<input type="checkbox"/>	
		出水時点検（巡視） （はん濫注意水位に達する恐れがある時～減水し水防団待機水位に至るまで）	◎：(市)危管			◎	◎	◎	◎	◎	◎	◎	<input type="checkbox"/>	<input type="checkbox"/>	<input type="checkbox"/>	<input type="checkbox"/>	<input type="checkbox"/>	
		道路、橋梁、河川施設、線路・設備等の事前点検・巡視	◎：(県)河川、(国)河川、(国)道管一、JR			◎	◎	◎	◎	◎	◎	◎	<input type="checkbox"/>	<input type="checkbox"/>	<input type="checkbox"/>	<input type="checkbox"/>	<input type="checkbox"/>	
		点検・巡視のための待機	○：(国)防災			◎	◎	◎	◎	◎	◎	◎	<input type="checkbox"/>	<input type="checkbox"/>	<input type="checkbox"/>	<input type="checkbox"/>	<input type="checkbox"/>	(国)防災課：準備のみ
		巡視・被災情報報告（リエゾンより随時報告）	◎：(国)河川、(県)危管、(市)危管			◎	◎	◎	◎	◎	◎	◎	<input type="checkbox"/>	<input type="checkbox"/>	<input type="checkbox"/>	<input type="checkbox"/>	<input type="checkbox"/>	
		河川巡視	◎：(国)河川、(国)ダム			◎	◎	◎	◎	◎	◎	◎	<input type="checkbox"/>	<input type="checkbox"/>	<input type="checkbox"/>	<input type="checkbox"/>	<input type="checkbox"/>	
		災害危険箇所の点検・巡視	○：警本、警察署			◎	◎	◎	◎	◎	◎	◎	<input type="checkbox"/>	<input type="checkbox"/>	<input type="checkbox"/>	<input type="checkbox"/>	<input type="checkbox"/>	
		下流巡視	◎：(国)ダム			◎	◎	◎	◎	◎	◎	◎	<input type="checkbox"/>	<input type="checkbox"/>	<input type="checkbox"/>	<input type="checkbox"/>	<input type="checkbox"/>	
		被災箇所確認	◎：(国)河川			◎	◎	◎	◎	◎	◎	◎	<input type="checkbox"/>	<input type="checkbox"/>	<input type="checkbox"/>	<input type="checkbox"/>	<input type="checkbox"/>	
		現場点検のための連絡	危険箇所監視・点検業者への待機指示 (今後も水位が上昇し、避難判断水位へ到達する可能性がある場合)	◎：(国)防災、(市)危管			◎	◎	◎	◎	◎	◎	<input type="checkbox"/>	<input type="checkbox"/>	<input type="checkbox"/>	<input type="checkbox"/>	<input type="checkbox"/>	
災害対策用資機材の確認	災害対策用資機材の確認	災害対策用資機材・応急復旧資機材等の状況確認・準備	◎：(国)河川、(国)ダム、(国)防災、(市)危管、TSK、NCN、いなば、警本、警察署、陸自、消防、中電変電、ガス、NTT、JR	◎	◎	◎	◎	◎	◎	◎	◎	<input type="checkbox"/>	<input type="checkbox"/>	<input type="checkbox"/>	<input type="checkbox"/>	<input type="checkbox"/>		
		排水ポンプ車等の燃料、バッテリー確認	◎：(国)河川、(国)防災	◎	◎	◎	◎	◎	◎	◎	◎	<input type="checkbox"/>	<input type="checkbox"/>	<input type="checkbox"/>	<input type="checkbox"/>	<input type="checkbox"/>		
	災害対策機械の点検	◎：(国)防災			◎	◎	◎	◎	◎	◎	◎	<input type="checkbox"/>	<input type="checkbox"/>	<input type="checkbox"/>	<input type="checkbox"/>	<input type="checkbox"/>		
	災害対策機械の派遣要請	◎：(市)危管			◎	◎	◎	◎	◎	◎	◎	<input type="checkbox"/>	<input type="checkbox"/>	<input type="checkbox"/>	<input type="checkbox"/>	<input type="checkbox"/>		
災害対策用資機材の使用可否の確認・準備	◎：(国)ダム、(国)防災、(市)危管、TSK、NCN、いなば、消防、ガス、JR			◎	◎	◎	◎	◎	◎	◎	<input type="checkbox"/>	<input type="checkbox"/>	<input type="checkbox"/>	<input type="checkbox"/>	<input type="checkbox"/>			
防災備蓄品の確認	防災備蓄品の確認	◎：(国)河川、(国)ダム、(国)防災、(市)危管、警本、警察署、ガス		◎	◎	◎	◎	◎	◎	◎	<input type="checkbox"/>	<input type="checkbox"/>	<input type="checkbox"/>	<input type="checkbox"/>	<input type="checkbox"/>	(国)総務課が実施。		
浸水対策・水防活動	浸水対策の実施・水防活動の実施	水防板の設置	◎：(国)ダム、(市)危管、陸自、消防、中電変電、ガス、JR ◎：NTT	◎	◎	◎	◎	◎	◎	◎	<input type="checkbox"/>	<input type="checkbox"/>	<input type="checkbox"/>	<input type="checkbox"/>	<input type="checkbox"/>	<input type="checkbox"/>		
		水防団への指示（待機、準備、出動）	◎：(市)危管 ○：消防			◎	◎	◎	◎	◎	◎	<input type="checkbox"/>	<input type="checkbox"/>	<input type="checkbox"/>	<input type="checkbox"/>	<input type="checkbox"/>		
		準備、体制の確認	準備品の確保 市町との連携・情報共有	— ○：(市)危管	◎		◎	◎	◎	◎	◎	<input type="checkbox"/>	<input type="checkbox"/>	<input type="checkbox"/>	<input type="checkbox"/>	<input type="checkbox"/>	<input type="checkbox"/>	
被害想定	被害想定の実施	◎：(国)ダム、(国)道管一、(市)危管、ガス			◎	◎	◎	◎	◎	◎	<input type="checkbox"/>	<input type="checkbox"/>	<input type="checkbox"/>	<input type="checkbox"/>	<input type="checkbox"/>			
従業員の安全確保	職員の安否確認	◎：(国)ダム、(市)危管、NKT、いなば、陸自、JR			◎	◎	◎	◎	◎	◎	<input type="checkbox"/>	<input type="checkbox"/>	<input type="checkbox"/>	<input type="checkbox"/>	<input type="checkbox"/>			
交通規制	交通規制の実施（事前）	110番通報、パトロール等による災害発生の認知（路肩崩落、土砂崩れ等）	◎：(国)道管一、(県)危管、警本、警察署			◎	◎	◎	◎	◎	◎	<input type="checkbox"/>	<input type="checkbox"/>	<input type="checkbox"/>	<input type="checkbox"/>	<input type="checkbox"/>		
		現場確認と必要に応じた交通規制の実施（通行止め、迂回措置等）	◎：(国)道管一、(県)危管、警本、警察署			◎	◎	◎	◎	◎	◎	<input type="checkbox"/>	<input type="checkbox"/>	<input type="checkbox"/>	<input type="checkbox"/>	<input type="checkbox"/>		
		道路管理者（国交省・県・市町）との連携、最終的な対応の引き継ぎ	◎：(国)道管一、(県)危管、警本、警察署			◎	◎	◎	◎	◎	◎	<input type="checkbox"/>	<input type="checkbox"/>	<input type="checkbox"/>	<input type="checkbox"/>	<input type="checkbox"/>		

機関名： 鳥取県土整備事務所 計画調査課																		
第1階層 (行動種別)	第2階層 (行動項目)	第3階層 (行動手段・手順)	関係機関	TL 0-1	TL 0-2	TL 1	TL 2	TL 3	TL 4	TL 5	項目実施チェック欄 (☑を記入)							備考欄
											TL 0-1	TL 0-2	TL 1	TL 2	TL 3	TL 4	TL 5	
報道対応	☒現地取材により明らかになった被害状況		発：報道 収：上記機関以外の全機関				収	収	収	収	☑	☑	☑	☑	☑	☑	☑	報道対応→(国)計画課が対応 ※報道 →報道全機関を含む
	気象・河川情報の報道	気象庁・気象会社、河川課からの情報提供、FAX、あんしんトリピーメール、Lアラート等による情報収集	○：気象台、(県)河川、(国)河川、(国)防災、(県)危管、(市)危管、警本、陸自、消防 ◎：(国)河川、(県)危管、報道		○	◎	◎	○	○		☑	☑	☑	☑	☑	☑	☑	※報道 →報道全機関を含む
	避難情報の報道	FAX、あんしんトリピーメール、Lアラート等による避難情報の収集	○：気象台、(県)河川、(国)河川、(国)防災、(県)危管、(市)危管、警本、陸自、消防 ◎：(国)河川、(県)危管、報道		○	○	○	○	○		☑	☑	☑	☑	☑	☑	☑	※報道 →報道全機関を含む
記者発表	特別警報発表に伴う記者発表	応急対応準備	—							◎	☑	☑	☑	☑	☑	☑	☑	

【関係機関凡例】	
<b>気象台</b> ：気象庁 鳥取地方気象台 <b>(県)河川</b> ：鳥取県 県土整備部 河川課 <b>(県)計画</b> ：鳥取県土整備事務所 計画調査課 <b>(国)河川</b> ：鳥取河川国道事務所 河川管理課 <b>(国)ダム</b> ：鳥取河川国道事務所 ダム管理支所 <b>(国)防災</b> ：鳥取河川国道事務所 防災課 <b>(国)道管一</b> ：鳥取河川国道事務所 道路管理一課 <b>(国)道管二</b> ：鳥取河川国道事務所 道路管理二課 <b>(県)危管</b> ：鳥取県 危機管理局 危機管理政策課 <b>(市)危管</b> ：鳥取市 危機管理部 危機管理課 <b>NHK</b> ：NHK 鳥取放送局 <b>NKT</b> ：日本海テレビジョン放送株式会社 報道制作局 <b>BSS</b> ：株式会社山陰放送 鳥取支局 <b>TSK</b> ：山陰中央テレビジョン株式会社 <b>NCN</b> ：日本海ケーブルネットワーク株式会社 鳥取	<b>警本</b> ：鳥取県 警察本部 警備第二課 <b>警察署</b> ：鳥取警察署、智頭警察署、郡家警察署 <b>陸自</b> ：陸上自衛隊 第8普通科連隊 <b>消防</b> ：鳥取県 東部広域行政管理組合 消防局 <b>中電配電</b> ：中国電力ネットワーク株式会社 鳥取ネットワークセンター 配電課 <b>中電変電</b> ：中国電力ネットワーク株式会社 鳥取ネットワークセンター 変電課 <b>ガス</b> ：鳥取ガス株式会社 <b>NTT</b> ：NTT西日本株式会社 鳥取支店 <b>JR</b> ：西日本株式会社 米子支社 安全推進室 <b>日交</b> ：日本交通株式会社 鳥取 <b>日ノ丸</b> ：日ノ丸自動車株式会社 鳥取

千代川水害タイムライン【自機関早見版】

2020/6/18 時点

機関名： 鳥取河川国道事務所 河川管理課																					
第1階層 (行動種別)	第2階層 (行動項目)	第3階層 (行動手段・手順)	関係機関	TL 0-1	TL 0-2	TL 1	TL 2	TL 3	TL 4	TL 5	項目実施チェック欄 (☑を記入)							備考欄			
											TL 0-1	TL 0-2	TL 1	TL 2	TL 3	TL 4	TL 5				
タイムラインの運用	タイムラインレベルの移行	タイムライン立ち上げのための情報収集	◎：気象台	◎								<input type="checkbox"/>	<input type="checkbox"/>	<input type="checkbox"/>	<input type="checkbox"/>	<input type="checkbox"/>	<input type="checkbox"/>				
		☒タイムラインの立ち上げ・発信	受：全機関	発									<input type="checkbox"/>	<input type="checkbox"/>	<input type="checkbox"/>	<input type="checkbox"/>	<input type="checkbox"/>	<input type="checkbox"/>	気象台が支援を行う。		
		タイムラインレベル移行のための情報収集	◎：気象台		◎	◎	◎	◎	◎	◎	◎	◎	<input type="checkbox"/>	<input type="checkbox"/>	<input type="checkbox"/>	<input type="checkbox"/>	<input type="checkbox"/>	<input type="checkbox"/>	<input type="checkbox"/>	(国)河川管理課：移行の判断実施。	
情報の収集	河川情報の収集	水位情報の収集・確認	発：(県)河川 取：上記機関以外の全機関 ◎：(市)危管	発	発	発	◎	◎	◎	◎	◎	<input type="checkbox"/>	<input type="checkbox"/>	<input type="checkbox"/>	<input type="checkbox"/>	<input type="checkbox"/>	<input type="checkbox"/>	<input type="checkbox"/>			
		☒内水氾濫の発生情報の確認	受：(県)危管 発取：(市)危管 取：上記機関以外の全機関				収					<input type="checkbox"/>	<input type="checkbox"/>	<input type="checkbox"/>	<input type="checkbox"/>	<input type="checkbox"/>	<input type="checkbox"/>	<input type="checkbox"/>	(市)下水道部から発信。		
		水位動向、冠水等の確認(千代水出張所等)	取：全機関					発				<input type="checkbox"/>	<input type="checkbox"/>	<input type="checkbox"/>	<input type="checkbox"/>	<input type="checkbox"/>	<input type="checkbox"/>	<input type="checkbox"/>			
		水位予測・洪水予測の確認(現状と水位変動の今後の見込みを提供)	取：気象台、(県)河川、(県)計画、(国)ダム、(国)防災、(県)危管、(市)危管、警察署					◎	◎	◎	◎	◎	<input type="checkbox"/>	<input type="checkbox"/>	<input type="checkbox"/>	<input type="checkbox"/>	<input type="checkbox"/>	<input type="checkbox"/>	<input type="checkbox"/>		
		☒堤防の決壊、氾濫発生状況の確認	受：気象台、(県)河川、(県)計画、(国)ダム、(国)防災、(国)道管一、(県)危管、(市)危管、警本、警察署、陸自、消防、(国)道管二 取：上記機関以外の全機関									発	<input type="checkbox"/>	<input type="checkbox"/>	<input type="checkbox"/>	<input type="checkbox"/>	<input type="checkbox"/>	<input type="checkbox"/>			
		八東川、袋川水位情報通報(報道、トリビメール等)の確認	発：(県)河川 取：(市)危管										収	<input type="checkbox"/>	<input type="checkbox"/>	<input type="checkbox"/>	<input type="checkbox"/>	<input type="checkbox"/>	<input type="checkbox"/>		
	気象・台風情報の報道		緊急速報メール(レベル5プッシュ型)配信の確認	発：(市)危管 取：上記機関以外の機関((国)防災を除く)									発	<input type="checkbox"/>	<input type="checkbox"/>	<input type="checkbox"/>	<input type="checkbox"/>	<input type="checkbox"/>	<input type="checkbox"/>		
			鳥取県の気象情報の確認	発：気象台 受：(国)防災 取：上記機関以外の全機関			収						<input type="checkbox"/>	<input type="checkbox"/>	<input type="checkbox"/>	<input type="checkbox"/>	<input type="checkbox"/>	<input type="checkbox"/>	<input type="checkbox"/>		
			雨量情報の収集・確認	発：気象台 取：上記機関以外の全機関 発取：(県)危管(TL1) 受：(国)防災(TL1)	収	収	収	◎	◎	◎	◎	◎	<input type="checkbox"/>	<input type="checkbox"/>	<input type="checkbox"/>	<input type="checkbox"/>	<input type="checkbox"/>	<input type="checkbox"/>	<input type="checkbox"/>		
			台風の規模・進路予想の確認	発：気象台 取：上記機関以外の全機関	収	収	収						<input type="checkbox"/>	<input type="checkbox"/>	<input type="checkbox"/>	<input type="checkbox"/>	<input type="checkbox"/>	<input type="checkbox"/>	<input type="checkbox"/>		
			台風説明会の実施、参加(台風経路の確認、雨量予測、台風説明会実施の判断、鳥取県への影響)	◎：気象台 ○受：(国)防災 取：警察署 ○：上記機関以外の全機関	○	○	○							<input type="checkbox"/>	<input type="checkbox"/>	<input type="checkbox"/>	<input type="checkbox"/>	<input type="checkbox"/>	<input type="checkbox"/>	<input type="checkbox"/>	◎：実施、○：参加 ※警本が参加し、警察署は本部から情報収集。 ※(国)防災課：参加はその時対応可能な人数による。人員が不足している際は情報の受信のみ。
			早期注意情報の確認	発：気象台 取：上記機関以外の全機関	収	収	収						<input type="checkbox"/>	<input type="checkbox"/>	<input type="checkbox"/>	<input type="checkbox"/>	<input type="checkbox"/>	<input type="checkbox"/>	<input type="checkbox"/>	<input type="checkbox"/>	
			大雨・洪水・強風・波浪注意報の確認	発：気象台 取：上記機関以外の全機関	収	収							<input type="checkbox"/>	<input type="checkbox"/>	<input type="checkbox"/>	<input type="checkbox"/>	<input type="checkbox"/>	<input type="checkbox"/>	<input type="checkbox"/>	<input type="checkbox"/>	
			注意報の確認(危険度分布、予測の確認)	発：気象台 取：上記機関以外の全機関					収				<input type="checkbox"/>	<input type="checkbox"/>	<input type="checkbox"/>	<input type="checkbox"/>	<input type="checkbox"/>	<input type="checkbox"/>	<input type="checkbox"/>	<input type="checkbox"/>	
			警報の確認(危険度分布の確認、予測の確認)	発：気象台 取：上記機関以外の全機関							収		<input type="checkbox"/>	<input type="checkbox"/>	<input type="checkbox"/>	<input type="checkbox"/>	<input type="checkbox"/>	<input type="checkbox"/>	<input type="checkbox"/>	<input type="checkbox"/>	
交通情報の収集(通行止め等の道路交通情報、計画運休情報の収集)		土砂災害警戒情報の確認	発：気象台 取：上記機関以外の全機関									<input type="checkbox"/>	<input type="checkbox"/>	<input type="checkbox"/>	<input type="checkbox"/>	<input type="checkbox"/>	<input type="checkbox"/>	<input type="checkbox"/>			
		記録的短時間大雨情報の確認	発：気象台 取：上記機関以外の全機関									<input type="checkbox"/>	<input type="checkbox"/>	<input type="checkbox"/>	<input type="checkbox"/>	<input type="checkbox"/>	<input type="checkbox"/>	<input type="checkbox"/>			
		大雨・洪水警報の確認(継続)	発：気象台 取：上記機関以外の全機関										<input type="checkbox"/>	<input type="checkbox"/>	<input type="checkbox"/>	<input type="checkbox"/>	<input type="checkbox"/>	<input type="checkbox"/>	<input type="checkbox"/>		
		土砂災害発表の確認	発：気象台 取：上記機関以外の全機関										<input type="checkbox"/>	<input type="checkbox"/>	<input type="checkbox"/>	<input type="checkbox"/>	<input type="checkbox"/>	<input type="checkbox"/>	<input type="checkbox"/>		
		大雨特別警報の発表・確認	発：気象台 取：上記機関以外の全機関										収	<input type="checkbox"/>	<input type="checkbox"/>	<input type="checkbox"/>	<input type="checkbox"/>	<input type="checkbox"/>	<input type="checkbox"/>		
		FAXやHP利用、気象庁への聞き取りによる気象情報(台風・雨量・風速等)の収集・確認	発：気象台 取：上記機関以外の全機関					収				収	<input type="checkbox"/>	<input type="checkbox"/>	<input type="checkbox"/>	<input type="checkbox"/>	<input type="checkbox"/>	<input type="checkbox"/>	<input type="checkbox"/>		
交通情報の収集(通行止め等の道路交通情報、計画運休情報の収集)		緊急速報メール配信の確認	発：(市)危管 取：上記機関以外の全機関									発	<input type="checkbox"/>	<input type="checkbox"/>	<input type="checkbox"/>	<input type="checkbox"/>	<input type="checkbox"/>	<input type="checkbox"/>	TL4：レベル4プッシュ型 TL5：レベル5プッシュ型		
		☒通行止め情報の確認	発：(国)道管一 取：上記機関以外の全機関			収	収	収	収	収	収	<input type="checkbox"/>	<input type="checkbox"/>	<input type="checkbox"/>	<input type="checkbox"/>	<input type="checkbox"/>	<input type="checkbox"/>	<input type="checkbox"/>			
		交通情報の確認(HP)(交通規制等の道路交通情報、計画運休情報の収集)	発：(国)道管一、(市)危管、JR 取：上記機関以外の全機関			収	収	収	収	収	収	収	<input type="checkbox"/>	<input type="checkbox"/>	<input type="checkbox"/>	<input type="checkbox"/>	<input type="checkbox"/>	<input type="checkbox"/>	<input type="checkbox"/>		
		移動ルートの確認、通行可能路線(道路)の確認	◎発：(国)道管一 取：上記機関以外の全機関								収	<input type="checkbox"/>	<input type="checkbox"/>	<input type="checkbox"/>	<input type="checkbox"/>	<input type="checkbox"/>	<input type="checkbox"/>	<input type="checkbox"/>			

機関名： 鳥取河川国道事務所 河川管理課																			
第1階層 (行動種別)	第2階層 (行動項目)	第3階層 (行動手段・手順)	関係機関	TL 0-1	TL 0-2	TL 1	TL 2	TL 3	TL 4	TL 5	項目実施チェック欄 (☑を記入)					備考欄			
											TL 0-1	TL 0-2	TL 1	TL 2	TL 3		TL 4	TL 5	
情報の収集	ダム諸量情報の収集	☑ダム放流情報・操作情報の確認	発：(国)殿ダム 収：上記機関以外の機関(警本・警察署を除く) 受：(県)河川、(県)計画、(国)防災、(国)道管一、(県)危管、(市)危管、警本、警察署、陸自、消防			受	収	受	受			<input type="checkbox"/>	<input type="checkbox"/>	<input type="checkbox"/>	<input type="checkbox"/>	<input type="checkbox"/>	<input type="checkbox"/>	警察は(国)殿ダムからFAX受信	
		HP等による下流河川水位、流量等の情報確認	発：(国)殿ダム 収：(国)防災、警察署			収						<input type="checkbox"/>	<input type="checkbox"/>	<input type="checkbox"/>	<input type="checkbox"/>	<input type="checkbox"/>	<input type="checkbox"/>		
		放流警報の確認	発：(国)殿ダム 収：上記機関以外の全機関				収					<input type="checkbox"/>	<input type="checkbox"/>	<input type="checkbox"/>	<input type="checkbox"/>	<input type="checkbox"/>	<input type="checkbox"/>		
		放流警報の実施	発：(国)殿ダム 収：(県)計画、(国)防災、(国)道管一、(県)危管、(市)危管、報道、警本、警察署、陸自、消防					収				<input type="checkbox"/>	<input type="checkbox"/>	<input type="checkbox"/>	<input type="checkbox"/>	<input type="checkbox"/>	<input type="checkbox"/>	※報道 一報道全機関を含む	
		FAX、メール等による通知の確認	発：(国)殿ダム 受：(県)計画、(国)道管一、(市)危管、警本、警察署				受	受	受			<input type="checkbox"/>	<input type="checkbox"/>	<input type="checkbox"/>	<input type="checkbox"/>	<input type="checkbox"/>	<input type="checkbox"/>		
		電話による伝達確認	発：(国)殿ダム 受：(県)計画、(国)防災、(市)危管				受	受	受			<input type="checkbox"/>	<input type="checkbox"/>	<input type="checkbox"/>	<input type="checkbox"/>	<input type="checkbox"/>	<input type="checkbox"/>	<input type="checkbox"/>	
	被害・被災情報の収集	水位情報や河川カメラ映像の確認	◎：(県)河川、(県)計画、(国)殿ダム、(国)防災、(国)道管一、(県)危管、(市)危管			◎	◎	◎	◎		◎	<input type="checkbox"/>	<input type="checkbox"/>	<input type="checkbox"/>	<input type="checkbox"/>	<input type="checkbox"/>	<input type="checkbox"/>	<input type="checkbox"/>	「被害情報の収集」、 「被災情報の収集」統合
		関係機関への被災情報伝達	発受：(県)河川、(県)計画 受：(国)殿ダム、(国)防災、(国)道管一、(県)危管、(市)危管 収：(県)河川、(県)計画、(国)防災、(国)道管一、(県)危管、(市)危管、報道機関、警本、警察署、陸自、消防			発	発					<input type="checkbox"/>	<input type="checkbox"/>	<input type="checkbox"/>	<input type="checkbox"/>	<input type="checkbox"/>	<input type="checkbox"/>	※報道機関 一報道全機関を含む	
		外水発生した河川管理者との情報共有	◎：(県)河川、(県)計画 ○：(国)防災						◎	◎		<input type="checkbox"/>	<input type="checkbox"/>	<input type="checkbox"/>	<input type="checkbox"/>	<input type="checkbox"/>	<input type="checkbox"/>		
		内水被害等、被害情報の収集	収：全機関						発	発		<input type="checkbox"/>	<input type="checkbox"/>	<input type="checkbox"/>	<input type="checkbox"/>	<input type="checkbox"/>	<input type="checkbox"/>		
ホットライン	ホットラインの実施	ホットラインの実施	発：(県)計画 受：(県)河川、(国)殿ダム、(国)防災、(市)危管			受					<input type="checkbox"/>	<input type="checkbox"/>	<input type="checkbox"/>	<input type="checkbox"/>	<input type="checkbox"/>	<input type="checkbox"/>			
		水位・気象情報、浸水範囲の確認	◎：(県)河川、(県)計画、(国)殿ダム、(国)防災、(市)危管				◎	◎	◎	◎	<input type="checkbox"/>	<input type="checkbox"/>	<input type="checkbox"/>	<input type="checkbox"/>	<input type="checkbox"/>	<input type="checkbox"/>	<input type="checkbox"/>		
		ホットライン実施の判断	◎：(県)河川、(県)計画、(市)危管				◎				<input type="checkbox"/>	<input type="checkbox"/>	<input type="checkbox"/>	<input type="checkbox"/>	<input type="checkbox"/>	<input type="checkbox"/>	<input type="checkbox"/>		
	首長(防災担当者含む)へのアドバイス	鳥取市長、鳥取地方気象台長、鳥取河川国道事務所長へホットライン実施	◎：(県)河川、(県)計画、(国)殿ダム、(国)防災、(県)危管、(市)危管				◎	◎	◎	◎	<input type="checkbox"/>	<input type="checkbox"/>	<input type="checkbox"/>	<input type="checkbox"/>	<input type="checkbox"/>	<input type="checkbox"/>	<input type="checkbox"/>		
避難情報	避難情報の発令	☑避難準備・高齢者等避難開始発表(城北、富桑、大正、美保、明德、美穂地区等)(広報車、拡声器、防災行政無線、ホームページ、配信メール、CATV、一般加入電話(自主防災会等)可能な方法により伝達。)	◎発：(市)危管 受：(県)危管 収：上記機関以外の全機関						収		<input type="checkbox"/>	<input type="checkbox"/>	<input type="checkbox"/>	<input type="checkbox"/>	<input type="checkbox"/>	<input type="checkbox"/>			
		☑避難勧告・避難指示(緊急)の発表(城北、富桑、大正、美保、明德、美穂地区等)	◎発：(市)危管 受：(県)危管 収：上記機関以外の全機関							収		<input type="checkbox"/>	<input type="checkbox"/>	<input type="checkbox"/>	<input type="checkbox"/>	<input type="checkbox"/>	<input type="checkbox"/>		
水防警報	水防警報の実施・発令	水防警報の発令	受：(県)河川、(県)河川、(国)殿ダム、(国)防災、(国)道管一、(県)危管、(市)危管、消防			◎	◎	◎	◎	◎	<input type="checkbox"/>	<input type="checkbox"/>	<input type="checkbox"/>	<input type="checkbox"/>	<input type="checkbox"/>	<input type="checkbox"/>	<input type="checkbox"/>		
		水防警報・水防体制の連絡	◎：(県)計画 ◎：(県)河川、(国)殿ダム、(県)危管、消防			◎					<input type="checkbox"/>	<input type="checkbox"/>	<input type="checkbox"/>	<input type="checkbox"/>	<input type="checkbox"/>	<input type="checkbox"/>	<input type="checkbox"/>		
		水防警報の情報受け、水防団への指示(待機、準備)	◎：(県)計画、(市)危管 ○：消防			◎					<input type="checkbox"/>	<input type="checkbox"/>	<input type="checkbox"/>	<input type="checkbox"/>	<input type="checkbox"/>	<input type="checkbox"/>	<input type="checkbox"/>		
		洪水予警報システムに必要情報を入力 住民への周知(トリビメール、HP)	— ◎：(県)河川					◎	◎	◎	◎	<input type="checkbox"/>	<input type="checkbox"/>	<input type="checkbox"/>	<input type="checkbox"/>	<input type="checkbox"/>	<input type="checkbox"/>	<input type="checkbox"/>	
指定河川洪水予報の実施	指定河川洪水予報発表の判断・実施	◎：気象台					◎	◎	◎	◎	<input type="checkbox"/>	<input type="checkbox"/>	<input type="checkbox"/>	<input type="checkbox"/>	<input type="checkbox"/>	<input type="checkbox"/>	<input type="checkbox"/>	TL2：氾濫注意情報 TL3：氾濫警戒情報 TL4：氾濫危険情報 TL5：氾濫発生情報	
		発：気象台 受：(国)殿ダム、(国)防災、(市)危管 収：上記機関以外の全機関					◎	◎	◎	◎	<input type="checkbox"/>	<input type="checkbox"/>	<input type="checkbox"/>	<input type="checkbox"/>	<input type="checkbox"/>	<input type="checkbox"/>	<input type="checkbox"/>		
体制の構築	機関内防災体制の構築	機関内(事務所)体制の確認	◎：(県)計画、(国)殿ダム、(国)防災、(国)道管一、(市)危管	◎	◎						<input type="checkbox"/>	<input type="checkbox"/>	<input type="checkbox"/>	<input type="checkbox"/>	<input type="checkbox"/>	<input type="checkbox"/>	<input type="checkbox"/>	「機関内体制の確認」、 「事務所体制の確認」 統合	
		出水前チェックリストの作成と報告	◎：(県)河川、(県)計画 ○：(国)防災	◎	◎						<input type="checkbox"/>	<input type="checkbox"/>	<input type="checkbox"/>	<input type="checkbox"/>	<input type="checkbox"/>	<input type="checkbox"/>	<input type="checkbox"/>		
		機関内防災体制の構築	◎：(県)河川、(県)計画、(国)殿ダム、(国)防災、(国)道管一、(市)危管、警本、警察署、陸自、消防、ガス、JR ○：(国)防災				◎	◎	◎	◎	◎	<input type="checkbox"/>	<input type="checkbox"/>	<input type="checkbox"/>	<input type="checkbox"/>	<input type="checkbox"/>	<input type="checkbox"/>	<input type="checkbox"/>	
		事務所体制の連絡(鳥取県、鳥取市へ)	◎：(県)計画、(国)殿ダム、(国)防災、(国)道管一、陸自 ○：(県)危管			◎	◎					<input type="checkbox"/>	<input type="checkbox"/>	<input type="checkbox"/>	<input type="checkbox"/>	<input type="checkbox"/>	<input type="checkbox"/>	<input type="checkbox"/>	
	洪水警戒体制発令(FAX、メール等による通知、電話確認等)	発：(国)殿ダム 受：(国)防災				受	受	受			<input type="checkbox"/>	<input type="checkbox"/>	<input type="checkbox"/>	<input type="checkbox"/>	<input type="checkbox"/>	<input type="checkbox"/>	<input type="checkbox"/>		
	他機関との体制構築	関係機関等の連絡先確認	◎：(市)危管 ○：上記機関以外の全機関		◎	◎						<input type="checkbox"/>	<input type="checkbox"/>	<input type="checkbox"/>	<input type="checkbox"/>	<input type="checkbox"/>	<input type="checkbox"/>	<input type="checkbox"/>	
河川敷での工事の安全確認		◎：(県)計画、(市)危管		◎	◎						<input type="checkbox"/>	<input type="checkbox"/>	<input type="checkbox"/>	<input type="checkbox"/>	<input type="checkbox"/>	<input type="checkbox"/>	<input type="checkbox"/>		
災害協定業者への事前連絡		◎：(県)河川、(県)計画、(国)防災		◎	◎						<input type="checkbox"/>	<input type="checkbox"/>	<input type="checkbox"/>	<input type="checkbox"/>	<input type="checkbox"/>	<input type="checkbox"/>	<input type="checkbox"/>		
占有者への連絡		◎：(県)計画、(国)殿ダム、(国)道管一		◎	◎						<input type="checkbox"/>	<input type="checkbox"/>	<input type="checkbox"/>	<input type="checkbox"/>	<input type="checkbox"/>	<input type="checkbox"/>	<input type="checkbox"/>		
体制の構築	リエゾンの実施	リエゾン体制の準備	◎：(県)河川、(国)防災、(県)危管、(市)危管、陸自、NTT	◎	◎	◎					<input type="checkbox"/>	<input type="checkbox"/>	<input type="checkbox"/>	<input type="checkbox"/>	<input type="checkbox"/>	<input type="checkbox"/>	<input type="checkbox"/>		
		リエゾン派遣の検討	◎：(国)防災、(国)防災、(県)危管、(市)危管、警本、警察署、陸自、消防			◎			◎	◎	◎	<input type="checkbox"/>	<input type="checkbox"/>	<input type="checkbox"/>	<input type="checkbox"/>	<input type="checkbox"/>	<input type="checkbox"/>	(国)防災課 →総務が担当の可能性あり。	
		リエゾン派遣の調整	◎：(県)河川、(国)防災、(県)危管、(市)危管、陸自、消防			◎				◎	◎	<input type="checkbox"/>	<input type="checkbox"/>	<input type="checkbox"/>	<input type="checkbox"/>	<input type="checkbox"/>	<input type="checkbox"/>	(国)防災課 →総務が担当の可能性あり。	
		リエゾン派遣の実施	◎：(県)河川、(国)防災、(県)危管、(市)危管、警本、警察署、陸自、NTT ○：(国)防災、陸自、消防		◎	◎	◎		◎	◎	◎	<input type="checkbox"/>	<input type="checkbox"/>	<input type="checkbox"/>	<input type="checkbox"/>	<input type="checkbox"/>	<input type="checkbox"/>	(国)防災課 →総務が担当の可能性あり。	



機関名： 鳥取河川国道事務所 河川管理課																							
第1階層 (行動種別)	第2階層 (行動項目)	第3階層 (行動手段・手順)	関係機関	TL	TL	TL	TL	TL	TL	TL	項目実施チェック欄 (☑を記入)							備考欄					
				0-1	0-2	1	2	3	4		5	TL 0-1	TL 0-2	TL 1	TL 2	TL 3	TL 4		TL 5				
管理施設対応	管理施設の対応	管理施設の対応	◎：(県)計画、(国)殿ダム、(国)防災、(市)危管、報道、JR ○：(国)防災	◎	◎	◎	◎	◎	◎	◎	☐	☐	☐	☐	☐	☐	☐	☐	☐	☐	※報道 →報道全機関を含む		
		施設(ダム・水門・排水機場等)の状況確認	◎：(県)計画、(市)危管 ○：(国)防災	◎	◎	◎	◎	◎	◎	◎	◎	☐	☐	☐	☐	☐	☐	☐	☐	☐	☐		
		排水機場の燃料確認・補給	◎：(県)計画 ○：(国)防災	◎	◎	◎	◎	◎	◎	◎	◎	☐	☐	☐	☐	☐	☐	☐	☐	☐	☐		
		排水機場操作の確認	◎：(県)計画 ○：(国)防災	◎	◎	◎	◎	◎	◎	◎	◎	☐	☐	☐	☐	☐	☐	☐	☐	☐	☐		
		樋門操作の確認	◎：(県)計画 ○：(国)防災	◎	◎	◎	◎	◎	◎	◎	◎	☐	☐	☐	☐	☐	☐	☐	☐	☐	☐		
		排水機場のポンプ停止指示・停止	◎：(市)危管	◎	◎	◎	◎	◎	◎	◎	◎	◎	☐	☐	☐	☐	☐	☐	☐	☐	☐	☐	
管理施設への連絡・体制確認	維持業者、河川巡視員、観測業者への情報提供	維持業者、河川巡視員、観測業者への情報提供	◎：(県)計画、(市)危管	◎	◎	◎	◎	◎	◎	◎	☐	☐	☐	☐	☐	☐	☐	☐	☐	☐			
		樋門操作のための体制確認(鳥取市)	◎：(県)計画、(市)危管	◎	◎	◎	◎	◎	◎	◎	☐	☐	☐	☐	☐	☐	☐	☐	☐	☐			
		水門、樋門、排水機場等操作員への連絡(警戒体制)	◎：(県)計画、(市)危管	◎	◎	◎	◎	◎	◎	◎	◎	☐	☐	☐	☐	☐	☐	☐	☐	☐	☐		
		許可工作物を含む河川施設の操作に関する注意喚起	◎：(県)計画、(市)危管	◎	◎	◎	◎	◎	◎	◎	◎	☐	☐	☐	☐	☐	☐	☐	☐	☐	☐		
点検・巡視	現場点検の実施	現場点検の実施	◎：(県)計画、(国)殿ダム、(国)防災、(国)道管一、(市)危管、消防、ガス、JR ○：警本、警察署	◎	◎	◎	◎	◎	◎	◎	◎	☐	☐	☐	☐	☐	☐	☐	☐	☐	☐	警察：管内の被害情報の収集・確認。	
		ドローン等、被害状況調査の準備	—									☐	☐	☐	☐	☐	☐	☐	☐	☐	☐		
		道路、橋梁、河川施設、線路・設備等の(事前)点検・巡視	◎：(県)河川、(県)計画、(国)道管一、(市)危管、JR ○：(国)防災			◎	◎	◎	◎	◎	◎	☐	☐	☐	☐	☐	☐	☐	☐	☐	☐	☐	(国)防災課：準備のみ
		河川巡視	◎：(県)計画、(国)殿ダム				◎	◎	◎	◎	◎	☐	☐	☐	☐	☐	☐	☐	☐	☐	☐		
		巡視・被災情報報告(リエゾンより随時報告)	◎：(県)計画、(県)危管、(市)危管				◎	◎	◎	◎	◎	☐	☐	☐	☐	☐	☐	☐	☐	☐	☐	☐	
		被災箇所確認	◎：(県)計画									◎	☐	☐	☐	☐	☐	☐	☐	☐	☐	☐	
		被害施設の調査	◎：(国)防災									◎	☐	☐	☐	☐	☐	☐	☐	☐	☐	☐	
被害状況の把握	◎：(国)防災、(市)危管、JR									◎	☐	☐	☐	☐	☐	☐	☐	☐	☐	☐			
災害対策用資機材の確認	災害対策用資機材の確認	災害対策用資機材・応急復旧資機材等の状況確認・準備	◎：(県)計画、(国)殿ダム、(国)防災、(市)危管、TSK、NCN、いなば、警本、警察署、陸自、消防、中電変電、ガス、NTT	◎	◎	◎	◎	◎	◎	◎	☐	☐	☐	☐	☐	☐	☐	☐	☐	☐			
		排水ポンプ車等の燃料、バッテリー確認	◎：(県)計画、(国)防災	◎	◎	◎	◎	◎	◎	◎	◎	☐	☐	☐	☐	☐	☐	☐	☐	☐	☐		
防災備蓄品の確認	防災備蓄品の確認		◎：(県)計画、(国)殿ダム、(国)防災、(市)危管、警本、警察署、ガス	◎	◎	◎	◎	◎	◎	◎	☐	☐	☐	☐	☐	☐	☐	☐	☐	☐	☐	(国)総務課が実施。	
浸水対策・水防活動	浸水対策・水防活動の実施		◎：(市)危管、ガス								☐	☐	☐	☐	☐	☐	☐	☐	☐	☐			
		排水ポンプ車出動	◎：(国)防災					◎	◎	◎	◎	☐	☐	☐	☐	☐	☐	☐	☐	☐	☐		
		水防団の退避	◎：(市)危管、消防									☐	☐	☐	☐	☐	☐	☐	☐	☐	☐		
報道対応	☒現地取材により明らかになった被害状況		発：報道機関 収：上記機関以外の全機関					収	収	収	収	☐	☐	☐	☐	☐	☐	☐	☐	☐	☐	報道対応 →(国)計画課が対応	
		気象・河川情報の報道	◎：(県)計画、(県)危管、報道 ○：気象台、(県)河川、(県)計画、(国)防災、(市)危管、警本、陸自、消防		◎	◎	◎	◎	◎	◎	◎	◎	☐	☐	☐	☐	☐	☐	☐	☐	☐	☐	※報道 →報道全機関を含む
		避難情報の報道	◎：(県)危管、報道 ○：気象台、(県)河川、(県)計画、(国)防災、(県)危管、(市)危管、警本、陸自、消防		◎	◎	◎	◎	◎	◎	◎	◎	☐	☐	☐	☐	☐	☐	☐	☐	☐	☐	※報道 →報道全機関を含む

【関係機関 凡例】	
気象台：気象庁 鳥取地方気象台	警本：鳥取県 警察本部 警備第二課
(県)河川：鳥取県 県土整備部 河川課	警察署：鳥取警察署、智頭警察署、都家警察署
(県)計画：鳥取県土整備事務所 計画調査課	陸自：陸上自衛隊 第8普通科連隊
(国)河川：鳥取河川国道事務所 河川管理課	消防：鳥取県 東部広域行政管理組合 消防局
(国)殿ダム：鳥取河川国道事務所 殿ダム管理支所	中電配電：中国電力ネットワーク株式会社 鳥取ネットワークセンター 配電課
(国)防災：鳥取河川国道事務所 防災課	中電変電：中国電力ネットワーク株式会社 鳥取ネットワークセンター 変電課
(国)道管一：鳥取河川国道事務所 道路管理一課	ガス：鳥取ガス株式会社
(国)道管二：鳥取河川国道事務所 道路管理二課	NTT：NTT西日本株式会社 鳥取支店
(県)危管：鳥取県 危機管理局 危機管理政策課	JR：西日本株式会社 米子支社 安全推進室
(市)危管：鳥取市 危機管理部 危機管理課	日交：日本交通株式会社 鳥取
NHK：NHK 鳥取放送局	日ノ丸：日ノ丸自動車株式会社 鳥取
NKT：日本海テレビジョン放送株式会社 報道制作局	
BSS：株式会社山陰放送 鳥取支局	
TSK：山陰中央テレビジョン株式会社	
NCN：日本海ケーブルネットワーク株式会社 鳥取	
いなば：株式会社鳥取テレビア	

千代川水害タイムライン【自機関早見版】

2020/6/16 時点

機関名： 鳥取河川国道事務所 殿ダム管理支所																			
第1階層 (行動種別)	第2階層 (行動項目)	第3階層 (行動手段・手順)	関係機関	TL 0-1	TL 0-2	TL 1	TL 2	TL 3	TL 4	TL 5	項目実施チェック欄 (☑を記入)					備考欄			
											TL 0-1	TL 0-2	TL 1	TL 2	TL 3		TL 4	TL 5	
タイムラインの運用	タイムラインの立ち上げ	☑タイムラインの立ち上げ・発信	発：(国)河川 受：上記機関以外の全機関	受								<input type="checkbox"/>	<input type="checkbox"/>	<input type="checkbox"/>	<input type="checkbox"/>	<input type="checkbox"/>	気象台が支援を行う。		
	タイムラインレベルの移行	☑タイムラインレベルの移行判断・発信	発：(国)河川 受：上記機関以外の全機関		受							<input type="checkbox"/>	<input type="checkbox"/>	<input type="checkbox"/>	<input type="checkbox"/>	<input type="checkbox"/>	TL0-2：気象台が支援を行う。 TL1以降：(国)河川管理課：移行の判断実施		
情報収集	河川情報の収集	水位情報の収集・確認	発：(県)河川、(国)河川 取：(国)河川以外の全機関 受：(国)防災 発取：(国)河川	取	取	取		取	取			<input type="checkbox"/>	<input type="checkbox"/>	<input type="checkbox"/>	<input type="checkbox"/>	<input type="checkbox"/>			
		☑内水氾濫の発生情報の確認	発取：(市)危管 受：(県)危管 取：上記機関以外の全機関				取						<input type="checkbox"/>	<input type="checkbox"/>	<input type="checkbox"/>	<input type="checkbox"/>	<input type="checkbox"/>	(市)下水道部から発信。	
		水位動向、冠水等の確認(千代水出張所等)	発：(国)河川 取：上記機関以外の全機関				取						<input type="checkbox"/>	<input type="checkbox"/>	<input type="checkbox"/>	<input type="checkbox"/>	<input type="checkbox"/>		
		水位予測・洪水予測の確認(現状と水位変動の今後の見込みを提供)	◎発：(国)河川 取：気象台、(県)河川、(県)計画、(県)危管、(市)危管				取						<input type="checkbox"/>	<input type="checkbox"/>	<input type="checkbox"/>	<input type="checkbox"/>	<input type="checkbox"/>		
		☑堤防の決壊、氾濫発生状況の確認	発：(国)河川 受：気象台、(県)河川、(県)計画、(国)防災、(国)道管一、(県)危管、(市)危管、警本、警察署、陸自、消防、(国)道管二 取：報道、中電配電、中電変電、ガス、NTT、JR、日交、日ノ丸										<input type="checkbox"/>	<input type="checkbox"/>	<input type="checkbox"/>	<input type="checkbox"/>	<input type="checkbox"/>	※報道 →報道全機関を含む	
		緊急速報メール(レベル5プッシュ型)配信の確認	発：(国)河川、(市)危管 取：上記機関と(国)防災以外の全機関									受	<input type="checkbox"/>	<input type="checkbox"/>	<input type="checkbox"/>	<input type="checkbox"/>	<input type="checkbox"/>		
	気象・台風情報の収集	鳥取県の気象情報の確認	発：気象台 受：(国)防災 発取：(県)危管 取：上記機関以外の全機関			取							<input type="checkbox"/>	<input type="checkbox"/>	<input type="checkbox"/>	<input type="checkbox"/>	<input type="checkbox"/>		
		雨量情報の収集・確認	発：気象台 取：上記機関以外の全機関 受：(国)防災 発取：(県)危管	取	取	取		取	取				<input type="checkbox"/>	<input type="checkbox"/>	<input type="checkbox"/>	<input type="checkbox"/>	<input type="checkbox"/>	気象庁だけでなく、(県)危機管理も情報発信を行う。	
		台風の規模・進路予想の確認	発：気象台 取：上記機関以外の全機関 受：(国)防災	取	取	取							<input type="checkbox"/>	<input type="checkbox"/>	<input type="checkbox"/>	<input type="checkbox"/>	<input type="checkbox"/>		
		台風説明会の実施、参加(台風経路の確認、雨量予測、台風説明会実施の判断、鳥取県への影響)	◎：気象台 ○受：(国)防災 取：警察署 ○：上記機関以外の全機関		○	○	○						<input type="checkbox"/>	<input type="checkbox"/>	<input type="checkbox"/>	<input type="checkbox"/>	<input type="checkbox"/>	◎：実施、○：参加 ※警察本部が参加し、警察署は本部から情報収集を行う。 ※(国)防災課：参加はその時対応可能な人数による。人員が不足している際は情報の受信のみ。	
		早期注意情報の確認	発：気象台 取：上記機関以外の全機関	取	取	取							<input type="checkbox"/>	<input type="checkbox"/>	<input type="checkbox"/>	<input type="checkbox"/>	<input type="checkbox"/>		
		大雨・洪水・強風・波浪注意報の確認	発：気象台 取：上記機関以外の全機関	取	取								<input type="checkbox"/>	<input type="checkbox"/>	<input type="checkbox"/>	<input type="checkbox"/>	<input type="checkbox"/>		
		注意報の確認(危険度分布、予測の確認)	発：気象台 取：上記機関以外の全機関				取						<input type="checkbox"/>	<input type="checkbox"/>	<input type="checkbox"/>	<input type="checkbox"/>	<input type="checkbox"/>		
		警報の確認(危険度分布の確認、予測の確認)	発：気象台 取：上記機関以外の全機関						取				<input type="checkbox"/>	<input type="checkbox"/>	<input type="checkbox"/>	<input type="checkbox"/>	<input type="checkbox"/>		
		土砂災害情報の確認	発：気象台 取：上記機関以外の全機関							取	取		<input type="checkbox"/>	<input type="checkbox"/>	<input type="checkbox"/>	<input type="checkbox"/>	<input type="checkbox"/>		
		記録的短時間大雨情報の確認	発：気象台 取：上記機関以外の全機関							取	取		<input type="checkbox"/>	<input type="checkbox"/>	<input type="checkbox"/>	<input type="checkbox"/>	<input type="checkbox"/>		
		大雨・洪水警報の確認(継続)	発：気象台 取：上記機関以外の全機関								取		<input type="checkbox"/>	<input type="checkbox"/>	<input type="checkbox"/>	<input type="checkbox"/>	<input type="checkbox"/>		
		大雨特別警報の発表・確認	発：気象台 取：上記機関以外の全機関								取	取	<input type="checkbox"/>	<input type="checkbox"/>	<input type="checkbox"/>	<input type="checkbox"/>	<input type="checkbox"/>		
		FAXやHP利用、気象庁への聞き取り等による気象情報(台風・雨量・風速等)の収集・確認	発：気象台 取：上記機関以外の全機関				取			取	取	取	<input type="checkbox"/>	<input type="checkbox"/>	<input type="checkbox"/>	<input type="checkbox"/>	<input type="checkbox"/>		
		緊急速報メール配信の確認	発：(国)河川、(市)危管 取：上記機関以外の全機関								取	取	<input type="checkbox"/>	<input type="checkbox"/>	<input type="checkbox"/>	<input type="checkbox"/>	<input type="checkbox"/>	TL4：レベル4プッシュ型 TL5：レベル5プッシュ型	
		交通情報の収集	☑通行止め情報の確認	発：(国)道管一 取：上記機関以外の全機関			取	取	取	取	取	取		<input type="checkbox"/>	<input type="checkbox"/>	<input type="checkbox"/>	<input type="checkbox"/>	<input type="checkbox"/>	
			交通情報の確認(HP)(通行止め等の道路交通情報、計画運休情報の収集)	発：(国)道管一、(市)危管、JR 取：(国)道管一以外の全機関			取	取	取	取	取	取		<input type="checkbox"/>	<input type="checkbox"/>	<input type="checkbox"/>	<input type="checkbox"/>	<input type="checkbox"/>	
			移動ルートの確認、通行可能路線(道路)の確認	◎発：(国)道管一 取：上記機関以外の全機関							取	取		<input type="checkbox"/>	<input type="checkbox"/>	<input type="checkbox"/>	<input type="checkbox"/>	<input type="checkbox"/>	
被害情報の収集	水位情報や河川カメラ映像の確認	◎：(県)河川、(県)計画、(国)河川、(国)防災、(国)道管一、(県)危管、(市)危管				◎						<input type="checkbox"/>	<input type="checkbox"/>	<input type="checkbox"/>	<input type="checkbox"/>	<input type="checkbox"/>			
	関係機関への被災情報伝達	発受：(県)河川、(県)計画、(国)河川 受：(国)防災、(国)道管一、(県)危管、(市)危管 取：気象台、(国)防災、(国)道管一、(県)危管、(市)危管、報道、警本、警察署、陸自、消防			受	取						<input type="checkbox"/>	<input type="checkbox"/>	<input type="checkbox"/>	<input type="checkbox"/>	<input type="checkbox"/>	※報道 →報道全機関を含む		
	内水被害等、被害情報の収集	発取：(国)河川 取：上記機関以外の全機関						取	取			<input type="checkbox"/>	<input type="checkbox"/>	<input type="checkbox"/>	<input type="checkbox"/>	<input type="checkbox"/>			
	緊急速報メール(レベル4プッシュ型)配信の確認	発：(国)河川、(市)危管 取：上記機関と(国)防災以外の全機関								取	取	<input type="checkbox"/>	<input type="checkbox"/>	<input type="checkbox"/>	<input type="checkbox"/>	<input type="checkbox"/>			
	被害状況・調査結果等の確認	発：(市)危管 取：上記機関以外の全機関								取	取	<input type="checkbox"/>	<input type="checkbox"/>	<input type="checkbox"/>	<input type="checkbox"/>	<input type="checkbox"/>			

機関名： 鳥取河川国道事務所 殿ダム管理支所

第1階層 (行動種別)	第2階層 (行動項目)	第3階層 (行動手段・手順)	関係機関	TL 0-1	TL 0-2	TL 1	TL 2	TL 3	TL 4	TL 5	項目実施チェック欄 (☑を記入)					備考欄			
											TL 0-1	TL 0-2	TL 1	TL 2	TL 3		TL 4	TL 5	
情報収集	ダム諸量情報の 収集	☑ダム放流情報・操作情報の確認	受：(県)河川、(県)計画、(国)河川、(国)防災、 (国)道管一、(県)危管、(市)危管、警本、警察署、 陸自、消防 収：(国)殿ダムと警本と警察署以外の全機関				発	発	発	発		<input type="checkbox"/>	<input type="checkbox"/>	<input type="checkbox"/>	<input type="checkbox"/>	<input type="checkbox"/>	<input type="checkbox"/>	警察は(国)殿ダムから FAX受信	
		HP等による下流河川水位、流量等の情報確認	収：(国)河川、(国)防災、警察署				発					<input type="checkbox"/>	<input type="checkbox"/>	<input type="checkbox"/>	<input type="checkbox"/>	<input type="checkbox"/>	<input type="checkbox"/>		
		放流警報の確認	収：全機関					発				<input type="checkbox"/>	<input type="checkbox"/>	<input type="checkbox"/>	<input type="checkbox"/>	<input type="checkbox"/>	<input type="checkbox"/>		
		放流警報の実施	収：(県)計画、(国)河川、(国)防災、(国)道管一、 (県)危管、(市)危管、報道、警本、警察署、陸自、 消防							発			<input type="checkbox"/>	<input type="checkbox"/>	<input type="checkbox"/>	<input type="checkbox"/>	<input type="checkbox"/>	<input type="checkbox"/>	※報道 →報道全機関を含む
		体制発令の関係機関通知連絡	—							◎			<input type="checkbox"/>	<input type="checkbox"/>	<input type="checkbox"/>	<input type="checkbox"/>	<input type="checkbox"/>	<input type="checkbox"/>	
		異常洪水操作の判断・予測、実施の周知	—								◎		<input type="checkbox"/>	<input type="checkbox"/>	<input type="checkbox"/>	<input type="checkbox"/>	<input type="checkbox"/>	<input type="checkbox"/>	
		ダム貯水量・放水量の予測確認	—								◎		<input type="checkbox"/>	<input type="checkbox"/>	<input type="checkbox"/>	<input type="checkbox"/>	<input type="checkbox"/>	<input type="checkbox"/>	
		FAX、メール等による通知の確認	受：(県)計画、(国)河川、(国)道管一、(市)危管、 警本、警察署						発	発	発		<input type="checkbox"/>	<input type="checkbox"/>	<input type="checkbox"/>	<input type="checkbox"/>	<input type="checkbox"/>	<input type="checkbox"/>	
		電話による伝達確認	受：(県)計画、(国)河川、(国)防災、(市)危管						発	発	発		<input type="checkbox"/>	<input type="checkbox"/>	<input type="checkbox"/>	<input type="checkbox"/>	<input type="checkbox"/>	<input type="checkbox"/>	
ホットライン	ホットラインの 実施(氾濫箇 所、浸水予測等 の情報提供)	発：(県)計画 受：気象台、(国)河川、(国)防災、(市)危管				受					<input type="checkbox"/>	<input type="checkbox"/>	<input type="checkbox"/>	<input type="checkbox"/>	<input type="checkbox"/>	<input type="checkbox"/>	<input type="checkbox"/>		
		◎：気象台、(県)計画、(国)河川、(市)危管 ◎：気象台、(県)計画、(国)河川、(県)危管、(市) 危管							◎	◎		<input type="checkbox"/>	<input type="checkbox"/>	<input type="checkbox"/>	<input type="checkbox"/>	<input type="checkbox"/>	<input type="checkbox"/>		
水防警報	水防警報の実施	水防警報の発令	◎発：(国)河川 受：(県)河川、(県)計画、(国)防災、(国)道管一、 (県)危管、(市)危管、消防					受	受	受	受	<input type="checkbox"/>	<input type="checkbox"/>	<input type="checkbox"/>	<input type="checkbox"/>	<input type="checkbox"/>	<input type="checkbox"/>	TL1：水防団待機水位	
		水防警報・水防体制の連絡	◎：(県)計画、(国)河川 ○：(県)河川、(県)危管、消防				○					<input type="checkbox"/>	<input type="checkbox"/>	<input type="checkbox"/>	<input type="checkbox"/>	<input type="checkbox"/>	<input type="checkbox"/>		
避難情報	避難情報の発令	☑避難準備・高齢者等避難開始発表(城北、富 桑、大正、美保、明德、美穂地区等) (広報車、拡声器、防災行政無線、ホームペー ジ、配信メール、CATV、一般加入電話(自主 防災会等)可能な方法により伝達。)	◎発：(市)危管 受：(県)危管 収：上記機関以外の全機関							収		<input type="checkbox"/>	<input type="checkbox"/>	<input type="checkbox"/>	<input type="checkbox"/>	<input type="checkbox"/>	<input type="checkbox"/>		
		☑避難勧告・避難指示(緊急)の発表(城北、富 桑、大正、美保、明德、美穂地区等)	◎発：(市)危管 受：(県)危管 収：上記機関以外の全機関								収		<input type="checkbox"/>	<input type="checkbox"/>	<input type="checkbox"/>	<input type="checkbox"/>	<input type="checkbox"/>	<input type="checkbox"/>	
指定河川洪水予 報	指定河川洪水予 報の実施	関係機関への連絡	発：気象台 ◎発：(国)河川 受：(国)防災、(市)危管 収：上記機関以外の全機関					受	受	受	受	<input type="checkbox"/>	<input type="checkbox"/>	<input type="checkbox"/>	<input type="checkbox"/>	<input type="checkbox"/>	<input type="checkbox"/>	TL2：氾濫注意情報 TL3：氾濫警戒情報 TL4：氾濫危険情報 TL5：氾濫発生情報	
体制の構築	機関内防災体制 の構築	機関内(事務所)体制の確認	◎：(県)計画、(国)河川、(国)防災、(国)道管一、 (市)危管	◎	◎							<input type="checkbox"/>	<input type="checkbox"/>	<input type="checkbox"/>	<input type="checkbox"/>	<input type="checkbox"/>	<input type="checkbox"/>		
		機関内防災体制の準備・構築	◎：気象台、(県)河川、(県)計画、(国)河川、(国) 防災、(国)道管一、(市)危管、警本、警察署、陸 自、消防、ガス、JR ○：(国)河川、(国)防災				◎	◎	◎	◎	◎	<input type="checkbox"/>	<input type="checkbox"/>	<input type="checkbox"/>	<input type="checkbox"/>	<input type="checkbox"/>	<input type="checkbox"/>		
		事務所体制の連絡	◎：(県)計画、(国)河川、(国)防災、(国)道管一、 陸自 ○：(県)危管				◎	◎				<input type="checkbox"/>	<input type="checkbox"/>	<input type="checkbox"/>	<input type="checkbox"/>	<input type="checkbox"/>	<input type="checkbox"/>	TL2：鳥取県、鳥取市へ	
		注意体制の発令	◎：(国)殿ダム ○：(国)防災					◎				<input type="checkbox"/>	<input type="checkbox"/>	<input type="checkbox"/>	<input type="checkbox"/>	<input type="checkbox"/>	<input type="checkbox"/>	<input type="checkbox"/>	
	洪水警戒体制発令(FAX、メール等による通知、 電話確認等)	受：(国)河川、(国)防災					発	発	発			<input type="checkbox"/>	<input type="checkbox"/>	<input type="checkbox"/>	<input type="checkbox"/>	<input type="checkbox"/>	<input type="checkbox"/>		
他機関との体制 構築	関係機関等の連絡先確認	◎：(国)河川、(市)危管 ○：上記機関以外の全機関	○	○							<input type="checkbox"/>	<input type="checkbox"/>	<input type="checkbox"/>	<input type="checkbox"/>	<input type="checkbox"/>	<input type="checkbox"/>	<input type="checkbox"/>		
管理施設対応	管理施設の対 応・確認	管理施設の対応	◎：(県)計画、(国)河川、(国)防災、(国)道管一、 (市)危管、報道、JR	◎		◎	◎	◎	◎	◎	◎	<input type="checkbox"/>	<input type="checkbox"/>	<input type="checkbox"/>	<input type="checkbox"/>	<input type="checkbox"/>	<input type="checkbox"/>		
点検・巡視	現場点検の実施	現場点検の実施	◎：(県)計画、(国)河川、(国)防災、(国)道管一、 (市)危管、消防、ガス、JR ○：警本、警察署、陸自	◎	◎		◎	◎	◎	◎	◎	<input type="checkbox"/>	<input type="checkbox"/>	<input type="checkbox"/>	<input type="checkbox"/>	<input type="checkbox"/>	<input type="checkbox"/>	警察：管内の被害情報の 収集・確認。 TL3：陸自：必要があれば 実施。	
		河川巡視	◎：(県)計画、(国)河川					◎				<input type="checkbox"/>	<input type="checkbox"/>	<input type="checkbox"/>	<input type="checkbox"/>	<input type="checkbox"/>	<input type="checkbox"/>		
		下流巡視	◎：(県)計画						◎			<input type="checkbox"/>	<input type="checkbox"/>	<input type="checkbox"/>	<input type="checkbox"/>	<input type="checkbox"/>	<input type="checkbox"/>	<input type="checkbox"/>	
災害対策用資機 材の確認	災害対策用資機 材の確認	災害対策用資機材・応復旧資機材等の状況確 認・準備	◎：(県)計画、(国)河川、(国)防災、(市)危管、 TSK、NCN、いなば、警本、警察署、陸自、消 防、中電変電、ガス、NTT、JR	◎	◎	◎	◎	◎	◎	◎	◎	<input type="checkbox"/>	<input type="checkbox"/>	<input type="checkbox"/>	<input type="checkbox"/>	<input type="checkbox"/>	<input type="checkbox"/>		
	災害対策用資機 材の使用可否の 確認・準備	◎：(県)計画、(国)防災、(市)危管、TSK、NCN、 いなば、消防、ガス、JR					◎				<input type="checkbox"/>	<input type="checkbox"/>	<input type="checkbox"/>	<input type="checkbox"/>	<input type="checkbox"/>	<input type="checkbox"/>	<input type="checkbox"/>		
防災備蓄品の確 認	防災備蓄品の確 認	◎：(県)計画、(国)河川、(国)防災、(市)危管、警 本、警察署、ガス	◎	◎							<input type="checkbox"/>	<input type="checkbox"/>	<input type="checkbox"/>	<input type="checkbox"/>	<input type="checkbox"/>	<input type="checkbox"/>	<input type="checkbox"/>	(国)総務課が実施。	
浸水対策・水防 活動	浸水対策・水防 活動の実施	◎：(県)計画、(市)危管、消防、ガス、JR									<input type="checkbox"/>	<input type="checkbox"/>	<input type="checkbox"/>	<input type="checkbox"/>	<input type="checkbox"/>	<input type="checkbox"/>	<input type="checkbox"/>		
被害想定	被害想定の実施	◎：(県)計画、(国)道管一、(市)危管、ガス					◎	◎			<input type="checkbox"/>	<input type="checkbox"/>	<input type="checkbox"/>	<input type="checkbox"/>	<input type="checkbox"/>	<input type="checkbox"/>	<input type="checkbox"/>		
従業員の安全確 保	職員の安全確認	◎：(県)計画、(市)危管、NKT、いなば、陸自、JR					◎				<input type="checkbox"/>	<input type="checkbox"/>	<input type="checkbox"/>	<input type="checkbox"/>	<input type="checkbox"/>	<input type="checkbox"/>	<input type="checkbox"/>		
報道対応	☑現地取材によ り明らかになっ た被害状況	発：報道 収：上記機関以外の全機関					収	収	収	収	収	<input type="checkbox"/>	<input type="checkbox"/>	<input type="checkbox"/>	<input type="checkbox"/>	<input type="checkbox"/>	<input type="checkbox"/>	報道対応→(国)計画課 が対応 ※報道 →報道全機関を含む	

【関係機関凡例】

気象台：気象庁 鳥取地方気象台  
(県)河川：鳥取県 県土整備部 河川課  
(県)計画：鳥取県土整備事務所 計画調査課  
(国)河川：鳥取河川国道事務所 河川管理課  
(国)殿ダム：鳥取河川国道事務所 殿ダム管理支所  
(国)防災：鳥取河川国道事務所 防災課  
(国)道管一：鳥取河川国道事務所 道路管理一課  
(国)道管二：鳥取河川国道事務所 道路管理二課  
(県)危管：鳥取県 危機管理局 危機管理政策課  
(市)危管：鳥取市 危機管理部 危機管理課  
NHK：NHK 鳥取放送局  
NKT：日本海テレビジョン放送株式会社 報道制作局  
BSS：株式会社山陰放送 鳥取支局  
TSK：山陰中央テレビジョン株式会社

警本：鳥取県 警察本部 警備第二課  
警察署：鳥取警察署、智頭警察署、郡家警察署  
陸自：陸上自衛隊 第8普通科連隊  
消防：鳥取県 東部広域行政管理局 消防局  
中電配電：中国電力ネットワーク株式会社 鳥取ネットワークセンター 配電課  
中電変電：中国電力ネットワーク株式会社 鳥取ネットワークセンター 変電課  
ガス：鳥取ガス株式会社  
NTT：NTT西日本株式会社 鳥取支店  
JR：西日本株式会社 米子支社 安全推進室  
日交：日本交通株式会社 鳥取

千代川水害タイムライン【自機関早見版】

2020/6/16 時点

機関名： 鳥取河川国道事務所 防災課																		
第1階層 (行動種別)	第2階層 (行動項目)	第3階層 (行動手段・手順)	関係機関	TL 0-1	TL 0-2	TL 1	TL 2	TL 3	TL 4	TL 5	項目実施チェック欄 (☑を記入)					備考欄		
											TL 0-1	TL 0-2	TL 1	TL 2	TL 3		TL 4	TL 5
タイムラインの運用	タイムラインの立ち上げ	☑タイムラインの立ち上げ・発信	発：(国)河川 受：上記機関以外の全機関	受								<input type="checkbox"/>	<input type="checkbox"/>	<input type="checkbox"/>	<input type="checkbox"/>	<input type="checkbox"/>	気象台が支援を行う。	
	タイムラインレベルの移行	☑タイムラインレベルの移行判断・発信	発：(国)河川 受：上記機関以外の全機関		受							<input type="checkbox"/>	<input type="checkbox"/>	<input type="checkbox"/>	<input type="checkbox"/>	<input type="checkbox"/>	TL0-2：気象台が支援を行う。 TL1以降：(国)河川管理課：移行の判断実施	
情報収集	河川情報の収集	水位情報の収集・確認	発：(県)河川、(国)河川 収：(国)河川以外の全機関 受：(国)防災 発収：(国)河川	収	収	受		収	収			<input type="checkbox"/>	<input type="checkbox"/>	<input type="checkbox"/>	<input type="checkbox"/>	<input type="checkbox"/>		
		☑内水氾濫の発生情報の確認	発収：(市)危管 受：(県)危管 収：上記機関以外の全機関				収						<input type="checkbox"/>	<input type="checkbox"/>	<input type="checkbox"/>	<input type="checkbox"/>	(市)下水道部から発信。	
		水位動向、冠水等の確認(千代水出張所等)	発：(国)河川 収：上記機関以外の全機関				収						<input type="checkbox"/>	<input type="checkbox"/>	<input type="checkbox"/>	<input type="checkbox"/>	<input type="checkbox"/>	
		水位予測・洪水予測の確認(現状と水位変動の今後の見込みを提供)	発：(国)河川 収：気象台、(県)計画、(市)危管							収			<input type="checkbox"/>	<input type="checkbox"/>	<input type="checkbox"/>	<input type="checkbox"/>	<input type="checkbox"/>	
		☑堤防の決壊、氾濫発生状況の確認	発：(国)河川 受：気象台、(県)河川、(県)計画、(国)殿ダム、(国)道管一、(県)危管、(市)危管、警本、警察署、陸自、消防、(国)道管二 収：報道、中電配電、中電変電、ガス、NTT、JR、日交、日ノ丸									受	<input type="checkbox"/>	<input type="checkbox"/>	<input type="checkbox"/>	<input type="checkbox"/>	<input type="checkbox"/>	※報道 →報道全機関を含む
	気象・台風情報の収集	鳥取県の気象情報の確認	発：気象台 発収：(県)危管 収：上記機関以外の全機関			受							<input type="checkbox"/>	<input type="checkbox"/>	<input type="checkbox"/>	<input type="checkbox"/>	<input type="checkbox"/>	
		雨量情報の収集・確認	発：気象台 収：上記機関以外の全機関 発収：(県)危管	収	収	受		収	収				<input type="checkbox"/>	<input type="checkbox"/>	<input type="checkbox"/>	<input type="checkbox"/>	<input type="checkbox"/>	気象庁だけではなく、(県)危機管理も情報発信を行う。
		台風の規模・進路予想の確認	発：気象台 収：上記機関以外の全機関	収	収	受							<input type="checkbox"/>	<input type="checkbox"/>	<input type="checkbox"/>	<input type="checkbox"/>	<input type="checkbox"/>	
		台風説明会の実施、参加(台風経路の確認、雨量予測、台風説明会実施の判断、鳥取県への影響)	◎：気象台 収：警察署 ○：上記機関以外の全機関	○ 受	○ 受	○ 受							<input type="checkbox"/>	<input type="checkbox"/>	<input type="checkbox"/>	<input type="checkbox"/>	<input type="checkbox"/>	◎：実施、○：参加 ※警察本部が参加し、警察署は本部から情報収集を行う。 ※(国)防災課：参加はその時対応可能な人数による。人員が不足している際は情報の受信のみ。
		早期注意情報の確認	発：気象台 収：上記機関以外の全機関	収	収	収							<input type="checkbox"/>	<input type="checkbox"/>	<input type="checkbox"/>	<input type="checkbox"/>	<input type="checkbox"/>	
		大雨・洪水・強風・波浪注意報の確認	発：気象台 収：上記機関以外の全機関	収	収								<input type="checkbox"/>	<input type="checkbox"/>	<input type="checkbox"/>	<input type="checkbox"/>	<input type="checkbox"/>	
		注意報の確認(危険度分布、予測の確認)	発：気象台 収：上記機関以外の全機関				収						<input type="checkbox"/>	<input type="checkbox"/>	<input type="checkbox"/>	<input type="checkbox"/>	<input type="checkbox"/>	
		警報の確認(危険度分布の確認、予測の確認)	発：気象台 収：上記機関以外の全機関							収			<input type="checkbox"/>	<input type="checkbox"/>	<input type="checkbox"/>	<input type="checkbox"/>	<input type="checkbox"/>	
		土砂災害情報の確認	発：気象台 収：上記機関以外の全機関							収	収		<input type="checkbox"/>	<input type="checkbox"/>	<input type="checkbox"/>	<input type="checkbox"/>	<input type="checkbox"/>	
		記録的短時間大雨情報の確認	発：気象台 収：上記機関以外の全機関							収	収		<input type="checkbox"/>	<input type="checkbox"/>	<input type="checkbox"/>	<input type="checkbox"/>	<input type="checkbox"/>	
		大雨・洪水警報の確認(継続)	発：気象台 収：上記機関以外の全機関								収		<input type="checkbox"/>	<input type="checkbox"/>	<input type="checkbox"/>	<input type="checkbox"/>	<input type="checkbox"/>	
		大雨特別警報の発表・確認	発：気象台 収：上記機関以外の全機関								収	収	<input type="checkbox"/>	<input type="checkbox"/>	<input type="checkbox"/>	<input type="checkbox"/>	<input type="checkbox"/>	
		FAXやHP利用、気象庁への聞き取り等による気象情報(台風・雨量・風速等)の収集・確認	発：気象台 収：上記機関以外の全機関				収			収	収		<input type="checkbox"/>	<input type="checkbox"/>	<input type="checkbox"/>	<input type="checkbox"/>	<input type="checkbox"/>	
		緊急速報メール配信の確認	発：(国)河川、(市)危管 収：上記機関以外の全機関								収	収	<input type="checkbox"/>	<input type="checkbox"/>	<input type="checkbox"/>	<input type="checkbox"/>	<input type="checkbox"/>	TL4：レベル4プッシュ型 TL5：レベル5プッシュ型
		交通情報の収集	☑通行止め情報の確認	発：(国)道管一 収：上記機関以外の全機関			収	収	収	収	収	収	収	<input type="checkbox"/>	<input type="checkbox"/>	<input type="checkbox"/>	<input type="checkbox"/>	<input type="checkbox"/>
交通情報の確認(HP)(通行止め等の道路交通情報、計画運休情報の収集)	発：(国)道管一、(市)危管、JR 収：(国)道管一以外の全機関				収	収	収	収	収	収	収	<input type="checkbox"/>	<input type="checkbox"/>	<input type="checkbox"/>	<input type="checkbox"/>	<input type="checkbox"/>		
移動ルートの確認、通行可能路線(道路)の確認	◎発：(国)道管一 収：上記機関以外の全機関									収	収	<input type="checkbox"/>	<input type="checkbox"/>	<input type="checkbox"/>	<input type="checkbox"/>	<input type="checkbox"/>		
被害情報の収集	水位情報や河川カメラ映像の確認	◎：(県)河川、(県)計画、(国)河川、(国)殿ダム、(国)道管一、(県)危管、(市)危管				◎			○			<input type="checkbox"/>	<input type="checkbox"/>	<input type="checkbox"/>	<input type="checkbox"/>	<input type="checkbox"/>		
	関係機関への被災情報伝達	発受：(県)河川、(県)計画、(国)河川 受：(国)殿ダム、(国)道管一、(県)危管、(市)危管 収：気象台、(国)殿ダム、(国)道管一、(県)危管、(市)危管、報道、警本、警察署、陸自、消防			受	収						<input type="checkbox"/>	<input type="checkbox"/>	<input type="checkbox"/>	<input type="checkbox"/>	<input type="checkbox"/>	※報道 →報道全機関を含む	
	内水被害等、被害情報の収集	発収：(国)河川 収：上記機関以外の全機関						収	収			<input type="checkbox"/>	<input type="checkbox"/>	<input type="checkbox"/>	<input type="checkbox"/>	<input type="checkbox"/>		
	外水発生した河川管理者との情報共有	◎：(県)河川、(県)計画、(国)河川							○			<input type="checkbox"/>	<input type="checkbox"/>	<input type="checkbox"/>	<input type="checkbox"/>	<input type="checkbox"/>		
	被害状況・調査結果等の確認	発：(市)危管 収：上記機関以外の全機関								収	収	<input type="checkbox"/>	<input type="checkbox"/>	<input type="checkbox"/>	<input type="checkbox"/>	<input type="checkbox"/>		
ダム諸量情報の収集	☑ダム放流情報・操作情報の確認	発：(国)殿ダム 受：(県)河川、(県)計画、(国)河川、(国)道管一、(県)危管、(市)危管、警本、警察署、陸自、消防 収：(国)殿ダムと警本と警察署以外の全機関			受	収	受	受	受			<input type="checkbox"/>	<input type="checkbox"/>	<input type="checkbox"/>	<input type="checkbox"/>	<input type="checkbox"/>	警察は(国)殿ダムからFAX受信	
	HP等による下流河川水位、流量等の情報確認	収：(国)河川、警察署 発：(国)殿ダム			収							<input type="checkbox"/>	<input type="checkbox"/>	<input type="checkbox"/>	<input type="checkbox"/>	<input type="checkbox"/>		
	放流警報の確認	発：(国)殿ダム 収：上記機関以外の全機関				収						<input type="checkbox"/>	<input type="checkbox"/>	<input type="checkbox"/>	<input type="checkbox"/>	<input type="checkbox"/>		
	放流警報の実施	発：(国)殿ダム 収：(県)計画、(国)河川、(国)道管一、(県)危管、(市)危管、報道、警本、警察署、陸自、消防						収				<input type="checkbox"/>	<input type="checkbox"/>	<input type="checkbox"/>	<input type="checkbox"/>	<input type="checkbox"/>		
	電話による伝達確認	発：(国)殿ダム 受：(県)計画、(国)河川、(市)危管				受	受	受				<input type="checkbox"/>	<input type="checkbox"/>	<input type="checkbox"/>	<input type="checkbox"/>	<input type="checkbox"/>		



機関名： 鳥取河川国道事務所 防災課																				
第1階層 (行動種別)	第2階層 (行動項目)	第3階層 (行動手段・手順)	関係機関	TL 0-1	TL 0-2	TL 1	TL 2	TL 3	TL 4	TL 5	項目実施チェック欄 (☑を記入)							備考欄		
											TL 0-1	TL 0-2	TL 1	TL 2	TL 3	TL 4	TL 5			
ホットライン	ホットラインの実施(氾濫箇所、浸水予測等の情報提供)		発：(県)計画 受：(国)河川、(国)ダム、(市)危管			受					◎	<input type="checkbox"/>	<input type="checkbox"/>	<input type="checkbox"/>	<input type="checkbox"/>	<input type="checkbox"/>	<input type="checkbox"/>			
		水位・気象情報、浸水範囲の確認	◎：(国)河川、(市)危管								◎	<input type="checkbox"/>	<input type="checkbox"/>	<input type="checkbox"/>	<input type="checkbox"/>	<input type="checkbox"/>	<input type="checkbox"/>			
		鳥取市長、鳥取地方気象台長、鳥取河川国道事務所長へホットライン実施	◎：(国)河川、(県)危管、(市)危管								◎	<input type="checkbox"/>	<input type="checkbox"/>	<input type="checkbox"/>	<input type="checkbox"/>	<input type="checkbox"/>	<input type="checkbox"/>			
水防警報	水防警報の実施	水防警報の発令	◎発：(国)河川 受：(県)河川、(県)計画、(国)ダム、(国)道管一、(県)危管、(市)危管、消防			受					◎	<input type="checkbox"/>	<input type="checkbox"/>	<input type="checkbox"/>	<input type="checkbox"/>	<input type="checkbox"/>	<input type="checkbox"/>	TL1：水防団待機水位		
避難情報	避難情報の発令	☑避難準備・高齢者等避難開始発表(城北、富桑、大正、美保、明德、美穂地区等)(広報車、拡声器、防災行政無線、ホームページ、配信メール、CATV、一般加入電話(自主防災会等)可能な方法により伝達。)	◎発：(市)危管 受：(県)危管 取：上記機関以外の全機関							取		<input type="checkbox"/>	<input type="checkbox"/>	<input type="checkbox"/>	<input type="checkbox"/>	<input type="checkbox"/>	<input type="checkbox"/>			
		☑避難勧告・避難指示(緊急)の発表(城北、富桑、大正、美保、明德、美穂地区等)	◎発：(市)危管 受：(県)危管 取：上記機関以外の全機関								取		<input type="checkbox"/>	<input type="checkbox"/>	<input type="checkbox"/>	<input type="checkbox"/>	<input type="checkbox"/>	<input type="checkbox"/>		
指定河川洪水予報	指定河川洪水予報の実施	関係機関への連絡	◎発：(国)河川 ◎発：(市)危管 受：(県)ダム、(市)危管 取：上記機関以外の全機関				受	受	受	◎	◎	<input type="checkbox"/>	<input type="checkbox"/>	<input type="checkbox"/>	<input type="checkbox"/>	<input type="checkbox"/>	<input type="checkbox"/>	TL2：氾濫注意情報 TL3：氾濫警戒情報 TL4：氾濫危険情報 TL5：氾濫発生情報		
体制の構築	機関内防災体制の構築	機関内(事務所)体制の確認	◎：(県)計画、(国)河川、(国)ダム、(国)道管一、(市)危管	◎	◎							◎	<input type="checkbox"/>	<input type="checkbox"/>	<input type="checkbox"/>	<input type="checkbox"/>	<input type="checkbox"/>			
		出水前チェックリストの作成と報告	◎：(県)河川、(県)計画、(国)河川	◎	◎								◎	<input type="checkbox"/>	<input type="checkbox"/>	<input type="checkbox"/>	<input type="checkbox"/>	<input type="checkbox"/>		
		関係機関等の連絡先確認	◎：(国)河川、(市)危管 ○：上記機関以外の全機関		◎								◎	<input type="checkbox"/>	<input type="checkbox"/>	<input type="checkbox"/>	<input type="checkbox"/>	<input type="checkbox"/>		
		事務所体制の連絡	◎：(県)計画、(国)河川、(国)ダム、(国)道管一			◎							◎	<input type="checkbox"/>	<input type="checkbox"/>	<input type="checkbox"/>	<input type="checkbox"/>	<input type="checkbox"/>	TL2：鳥取県、鳥取市へ	
		職員の配置計画	◎：(県)計画			◎							◎	<input type="checkbox"/>	<input type="checkbox"/>	<input type="checkbox"/>	<input type="checkbox"/>	<input type="checkbox"/>	(国)総務課も実施。	
		機関内防災体制の構築	◎：(国)河川、(県)計画、(国)河川、(国)ダム、(国)道管一、(市)危管、警本、警察署、陸自、消防、ガス、JR ○：(国)河川				◎	◎	◎	◎	◎	◎	◎	<input type="checkbox"/>	<input type="checkbox"/>	<input type="checkbox"/>	<input type="checkbox"/>	<input type="checkbox"/>		
		注意体制の発令	◎：(県)計画、(国)ダム				◎						◎	<input type="checkbox"/>	<input type="checkbox"/>	<input type="checkbox"/>	<input type="checkbox"/>	<input type="checkbox"/>		
		洪水警戒体制発令(FAX、メール等による通知、電話確認等)	受：(国)河川 発：(国)ダム									受	◎	<input type="checkbox"/>	<input type="checkbox"/>	<input type="checkbox"/>	<input type="checkbox"/>	<input type="checkbox"/>		
		災害協定業者待機	—									◎	◎	<input type="checkbox"/>	<input type="checkbox"/>	<input type="checkbox"/>	<input type="checkbox"/>	<input type="checkbox"/>		
		TEC-FORCEの派遣、活動(中国地方整備局)	◎：(市)危管										◎	<input type="checkbox"/>	<input type="checkbox"/>	<input type="checkbox"/>	<input type="checkbox"/>	<input type="checkbox"/>		
		本局に応援要請	◎：警本、警察署										◎	<input type="checkbox"/>	<input type="checkbox"/>	<input type="checkbox"/>	<input type="checkbox"/>	<input type="checkbox"/>		
		レベル5プッシュ型配信	◎：(市)危管										◎	<input type="checkbox"/>	<input type="checkbox"/>	<input type="checkbox"/>	<input type="checkbox"/>	<input type="checkbox"/>		
		他機関との体制構築	関係機関等の連絡先確認	関係機関等の連絡先確認	◎：(国)河川、(市)危管 ○：上記機関以外の全機関	◎								◎	<input type="checkbox"/>	<input type="checkbox"/>	<input type="checkbox"/>	<input type="checkbox"/>	<input type="checkbox"/>	
				災害協定業者への事前連絡	◎：(県)河川、(県)計画 ○：(国)河川	◎	◎							◎	<input type="checkbox"/>	<input type="checkbox"/>	<input type="checkbox"/>	<input type="checkbox"/>	<input type="checkbox"/>	(国)災害対策マネジメント室が実施。
				災害に係る支援要請、及びその確認	◎：(市)危管、陸自 ○：警本、警察署、陸自、消防				◎	◎	◎	◎	◎	◎	<input type="checkbox"/>	<input type="checkbox"/>	<input type="checkbox"/>	<input type="checkbox"/>	<input type="checkbox"/>	
災害派遣の要請に対応	◎：陸自											◎	<input type="checkbox"/>	<input type="checkbox"/>	<input type="checkbox"/>	<input type="checkbox"/>	<input type="checkbox"/>			
リエゾンの実施	リエゾン体制の準備	リエゾン体制の準備	◎：(国)河川 ◎：(国)河川、(市)危管、(市)危管、陸自、NTT	◎	◎	◎						◎	<input type="checkbox"/>	<input type="checkbox"/>	<input type="checkbox"/>	<input type="checkbox"/>	<input type="checkbox"/>	(国)防災課ではなく総務課の可能性あり。		
		リエゾン派遣の検討	◎：(国)河川、(市)危管、(市)危管、警本、警察署、陸自、消防 ○：(国)河川			◎						◎	<input type="checkbox"/>	<input type="checkbox"/>	<input type="checkbox"/>	<input type="checkbox"/>	<input type="checkbox"/>	同上		
		リエゾン派遣の調整	◎：(国)河川、(市)危管、(市)危管、陸自、消防			◎							◎	<input type="checkbox"/>	<input type="checkbox"/>	<input type="checkbox"/>	<input type="checkbox"/>	<input type="checkbox"/>	同上	
		リエゾン派遣の実施	◎：(国)河川、(市)危管、(市)危管、警本、警察署、陸自、NTT ○：(国)河川、陸自、消防			◎	◎	◎	◎	◎	◎	◎	<input type="checkbox"/>	<input type="checkbox"/>	<input type="checkbox"/>	<input type="checkbox"/>	<input type="checkbox"/>	同上		
管理施設対応	管理施設の対応・確認	管理施設の対応	◎：(県)計画、(国)河川、(国)ダム、(国)道管一、(市)危管、報道、JR	◎	◎	◎	◎	◎	◎	◎	◎	◎	<input type="checkbox"/>	<input type="checkbox"/>	<input type="checkbox"/>	<input type="checkbox"/>	<input type="checkbox"/>	※報道→報道全機関を含む		
		排水機場の燃料確認・補給	◎：(県)計画、(国)河川	◎									◎	<input type="checkbox"/>	<input type="checkbox"/>	<input type="checkbox"/>	<input type="checkbox"/>	<input type="checkbox"/>		
		ポンプ施設の準備、体制の確認(準備品の確保、市町との連携・情報共有)	◎：(県)計画	◎									◎	<input type="checkbox"/>	<input type="checkbox"/>	<input type="checkbox"/>	<input type="checkbox"/>	<input type="checkbox"/>		
		施設(ダム・水門・排水機場等)の状況確認	◎：(県)計画、(国)河川、(市)危管	◎	◎								◎	<input type="checkbox"/>	<input type="checkbox"/>	<input type="checkbox"/>	<input type="checkbox"/>	<input type="checkbox"/>		
		水門、樋門、排水機場等の操作の確認	◎：(県)計画、(国)河川				◎						◎	<input type="checkbox"/>	<input type="checkbox"/>	<input type="checkbox"/>	<input type="checkbox"/>	<input type="checkbox"/>		
		設備の準備	—			◎							◎	<input type="checkbox"/>	<input type="checkbox"/>	<input type="checkbox"/>	<input type="checkbox"/>	<input type="checkbox"/>		
		排水ポンプ車の段取り	—										◎	<input type="checkbox"/>	<input type="checkbox"/>	<input type="checkbox"/>	<input type="checkbox"/>	<input type="checkbox"/>		
点検・巡視	現場点検の実施	現場点検の実施	◎：(県)計画、(国)河川、(国)ダム、(国)道管一、(市)危管、消防、ガス、JR ○：警本、警察署、陸自	◎	◎	◎	◎	◎	◎	◎	◎	◎	<input type="checkbox"/>	<input type="checkbox"/>	<input type="checkbox"/>	<input type="checkbox"/>	<input type="checkbox"/>	警察：管内の被害情報の収集・確認。 陸自：必要があれば実施。		
		道路、橋梁、河川施設の点検・巡視	◎：(県)計画、(国)河川、(国)道管一、(市)危管				◎						◎	<input type="checkbox"/>	<input type="checkbox"/>	<input type="checkbox"/>	<input type="checkbox"/>	(国)防災課：準備のみ		
		工事現場、危険箇所など注目ポイントの点検・巡視	◎：(県)計画	◎	◎								◎	<input type="checkbox"/>	<input type="checkbox"/>	<input type="checkbox"/>	<input type="checkbox"/>	(国)防災課：現場がある場合のみ実施。		
		ポンプ施設の再点検(施設の再点検、パトロールによる現状確認、水位情報確認、運転操作)	◎：(県)計画	◎	◎								◎	<input type="checkbox"/>	<input type="checkbox"/>	<input type="checkbox"/>	<input type="checkbox"/>	<input type="checkbox"/>		
		点検・巡視のための待機	◎：(県)計画				◎						◎	<input type="checkbox"/>	<input type="checkbox"/>	<input type="checkbox"/>	<input type="checkbox"/>	<input type="checkbox"/>	(国)防災課：準備のみ	
		被害施設の調査	◎：(国)河川										◎	<input type="checkbox"/>	<input type="checkbox"/>	<input type="checkbox"/>	<input type="checkbox"/>	<input type="checkbox"/>		
		被害状況の把握	◎：(国)河川										◎	<input type="checkbox"/>	<input type="checkbox"/>	<input type="checkbox"/>	<input type="checkbox"/>	<input type="checkbox"/>		
	現場点検のための連絡	危険箇所監視・点検業者への待機指示(今後も水位が上昇し、避難判断水位へ到達する可能性がある場合)	◎：(国)河川、(市)危管			◎						◎	<input type="checkbox"/>	<input type="checkbox"/>	<input type="checkbox"/>	<input type="checkbox"/>	<input type="checkbox"/>			



機関名： 鳥取河川国道事務所 防災課

第1階層 (行動種別)	第2階層 (行動項目)	第3階層 (行動手段・手順)	関係機関	TL 0-1	TL 0-2	TL 1	TL 2	TL 3	TL 4	TL 5	項目実施チェック欄 (☑を記入)							備考欄	
											TL 0-1	TL 0-2	TL 1	TL 2	TL 3	TL 4	TL 5		
災害対策用資機 材の確認	災害対策用資機 材の確認	災害対策用資機材・応急復旧資機材等の状況確 認・準備	◎：(県)計画、(国)河川、(国)ダム、(市)危管、 TSK、NCN、いなば、警本、警察署、陸自、消 防、中電安電、ガス、NTT、JR	◎	◎	◎					◎	<input type="checkbox"/>	<input type="checkbox"/>	<input type="checkbox"/>	<input type="checkbox"/>	<input type="checkbox"/>	<input type="checkbox"/>		
		排水ポンプ車等の燃料、バッテリー確認	◎：(県)計画、(国)河川	◎	◎							◎	<input type="checkbox"/>	<input type="checkbox"/>	<input type="checkbox"/>	<input type="checkbox"/>	<input type="checkbox"/>	<input type="checkbox"/>	
	災害対策機械の 点検		◎：(県)計画			◎						<input type="checkbox"/>	<input type="checkbox"/>	<input type="checkbox"/>	<input type="checkbox"/>	<input type="checkbox"/>	<input type="checkbox"/>		
	災害対策機械等 の派遣		◎：(市)危管				◎	◎				<input type="checkbox"/>	<input type="checkbox"/>	<input type="checkbox"/>	<input type="checkbox"/>	<input type="checkbox"/>	<input type="checkbox"/>		
	災害対策用資機 材の使用可否の 確認・準備		◎：(県)計画、(国)ダム、(市)危管、TSK、 NCN、いなば、消防、ガス、JR				◎					<input type="checkbox"/>	<input type="checkbox"/>	<input type="checkbox"/>	<input type="checkbox"/>	<input type="checkbox"/>	<input type="checkbox"/>		
	災害対策用資機 材の起動		—				◎				◎	<input type="checkbox"/>	<input type="checkbox"/>	<input type="checkbox"/>	<input type="checkbox"/>	<input type="checkbox"/>	<input type="checkbox"/>	TL2：出水対応	
防災備蓄品の確 認	防災備蓄品の確 認		◎：(県)計画、(国)河川、(国)ダム、(市)危管、 警本、警察署、ガス		◎							<input type="checkbox"/>	<input type="checkbox"/>	<input type="checkbox"/>	<input type="checkbox"/>	<input type="checkbox"/>	<input type="checkbox"/>	(国)総務課が実施。	
浸水対策・水防 活動	浸水対策・水防 活動の実施	排水ポンプ車出動	◎：(国)河川				◎					<input type="checkbox"/>	<input type="checkbox"/>	<input type="checkbox"/>	<input type="checkbox"/>	<input type="checkbox"/>	<input type="checkbox"/>		
報道対応	☒現地取材によ り明らかになっ た被害状況		発：報道 収：上記機関以外の全機関				収	収	収	収	収	<input type="checkbox"/>	<input type="checkbox"/>	<input type="checkbox"/>	<input type="checkbox"/>	<input type="checkbox"/>	<input type="checkbox"/>	報道対応→(国)計画課 が対応 ※報道 →報道全機関を含む	
		気象・河川情報 の報道	気象庁・気象会社、河川課からの情報提供、 FAX、あんしんトリビメール、Lアラート等によ る情報収集	○：気象台、(県)河川、(県)計画、(国)河川、(県) 危管、(市)危管、警本、陸自、消防 ◎：(県)計画、(国)河川、(県)危管、報道		○	○	○	○	○	○	○	<input type="checkbox"/>	<input type="checkbox"/>	<input type="checkbox"/>	<input type="checkbox"/>	<input type="checkbox"/>	<input type="checkbox"/>	※報道 →報道全機関を含む
		避難情報の報道	FAX、あんしんトリビメール、Lアラート等によ る情報収集	○：気象台、(県)河川、(県)計画、(国)河川、(県) 危管、(市)危管、警本、陸自、消防 ◎：(国)河川、(県)危管、報道		○	○	○			○	○	<input type="checkbox"/>	<input type="checkbox"/>	<input type="checkbox"/>	<input type="checkbox"/>	<input type="checkbox"/>	<input type="checkbox"/>	※報道 →報道全機関を含む

【関係機関 凡例】	
気象台：気象庁 鳥取地方気象台	警本：鳥取県警察本部 警備第二課
(県)河川：鳥取県 県土整備部 河川課	警察署：鳥取警察署、智頭警察署、郡家警察署
(県)計画：鳥取県土整備事務所 計画調査課	陸自：陸上自衛隊 第8普通科連隊
(国)河川：鳥取河川国道事務所 河川管理課	消防：鳥取県 東部広域行政管理局 消防局
(国)ダム：鳥取河川国道事務所 ダム管理支所	中電配電：中国電力ネットワーク株式会社 鳥取ネットワークセンター 配電課
(国)防災：鳥取河川国道事務所 防災課	中電安電：中国電力ネットワーク株式会社 鳥取ネットワークセンター 変電課
(国)道管一：鳥取河川国道事務所 道路管理一課	ガス：鳥取ガス株式会社
(国)道管二：鳥取河川国道事務所 道路管理二課	NTT：NTT西日本株式会社 鳥取支店
(県)危管：鳥取県 危機管理局 危機管理政策課	JR：西日本株式会社 米子支社 安全推進室
(市)危管：鳥取市 危機管理部 危機管理課	日交：日本交通株式会社 鳥取
NHK：NHK 鳥取放送局	日ノ丸：日ノ丸自動車株式会社 鳥取
NKT：日本海テレビジョン放送株式会社 報道制作局	
BSS：株式会社山陰放送 鳥取支局	
TSK：山陰中央テレビジョン株式会社	
NCN：日本海ケーブルネットワーク株式会社 鳥取	

千代川水害タイムライン【自機関早見版】

2020/6/16 時点

機関名： 鳥取河川国道事務所 道路管理一課																			
第1階層 (行動種別)	第2階層 (行動項目)	第3階層 (行動手段・手順)	関係機関	TL 0-1	TL 0-2	TL 1	TL 2	TL 3	TL 4	TL 5	項目実施チェック欄 (☑を記入)							備考欄	
											TL 0-1	TL 0-2	TL 1	TL 2	TL 3	TL 4	TL 5		
タイムラインの運用	タイムラインの立ち上げ	☑タイムラインの立ち上げ・発信	発：(国)河川 受：上記機関以外の全機関	受								<input type="checkbox"/>	<input type="checkbox"/>	<input type="checkbox"/>	<input type="checkbox"/>	<input type="checkbox"/>	<input type="checkbox"/>	気象台が支援を行う。	
	タイムラインレベルの移行	☑タイムラインレベルの移行判断・発信	発：(国)河川 受：上記機関以外の全機関		受							<input type="checkbox"/>	<input type="checkbox"/>	<input type="checkbox"/>	<input type="checkbox"/>	<input type="checkbox"/>	<input type="checkbox"/>	TL0-2：気象台が支援を行う。 TL1以降：(国)河川管理課：移行の判断実施	
情報収集	河川情報の収集	水位情報の収集・確認	発：(県)河川、(国)河川 収：(国)河川以外の全機関 受：(国)防災 発収：(国)河川	収	収	収						<input type="checkbox"/>	<input type="checkbox"/>	<input type="checkbox"/>	<input type="checkbox"/>	<input type="checkbox"/>	<input type="checkbox"/>		
		☑内水氾濫の発生情報の確認	発収：(市)危管 受：(県)危管 収：上記機関以外の全機関				収					<input type="checkbox"/>	<input type="checkbox"/>	<input type="checkbox"/>	<input type="checkbox"/>	<input type="checkbox"/>	<input type="checkbox"/>	(市)下水道部から発信。	
		水位動向、冠水等の確認(千代水出張所等)	発：(国)河川 収：上記機関以外の全機関				収					<input type="checkbox"/>	<input type="checkbox"/>	<input type="checkbox"/>	<input type="checkbox"/>	<input type="checkbox"/>	<input type="checkbox"/>		
		☑堤防の決壊、氾濫発生状況の確認	発：(国)河川 受：気象台、(県)河川、(県)計画、(国)殿ダム、(国)防災、(県)危管、(市)危管、警本、警察署、陸自、消防、(国)道管二 収：報道、中電配電、中電変電、ガス、NTT、JR、日交、日ノ丸										<input type="checkbox"/>	<input type="checkbox"/>	<input type="checkbox"/>	<input type="checkbox"/>	<input type="checkbox"/>	<input type="checkbox"/>	※報道 →報道全機関を含む
	緊急速報メール(レベル5プッシュ型)配信の確認		発：(国)河川、(市)危管 収：上記機関と(国)防災以外の全機関										<input type="checkbox"/>	<input type="checkbox"/>	<input type="checkbox"/>	<input type="checkbox"/>	<input type="checkbox"/>	<input type="checkbox"/>	
	気象・台風情報の収集	鳥取県の気象情報の確認	発：気象台 受：(国)防災 発収：(県)危管 収：上記機関以外の全機関			収							<input type="checkbox"/>	<input type="checkbox"/>	<input type="checkbox"/>	<input type="checkbox"/>	<input type="checkbox"/>	<input type="checkbox"/>	
		雨量情報の収集・確認	発：気象台 収：上記機関以外の全機関 受：(国)防災 発収：(県)危管	収	収	収							<input type="checkbox"/>	<input type="checkbox"/>	<input type="checkbox"/>	<input type="checkbox"/>	<input type="checkbox"/>	<input type="checkbox"/>	気象庁だけではなく、(県)危機管理も情報発信を行う。
		台風の規模・進路予想の確認	発：気象台 収：上記機関以外の全機関 受：(国)防災	収	収	収							<input type="checkbox"/>	<input type="checkbox"/>	<input type="checkbox"/>	<input type="checkbox"/>	<input type="checkbox"/>	<input type="checkbox"/>	
		台風説明会の実施、参加(台風経路の確認、雨量予測、台風説明会実施の判断、鳥取県への影響)	◎：気象台 ○：(国)防災 収：警察署 ○：上記機関以外の全機関	○	○	○							<input type="checkbox"/>	<input type="checkbox"/>	<input type="checkbox"/>	<input type="checkbox"/>	<input type="checkbox"/>	<input type="checkbox"/>	◎：実施、○：参加 ※警察本部が参加し、警察署は本部から情報収集を行う。 ※(国)防災課：参加はその時対応可能な人数による。人員が不足している際は情報の受信のみ。
		早期注意情報の確認	発：気象台 収：上記機関以外の全機関	収	収	収							<input type="checkbox"/>	<input type="checkbox"/>	<input type="checkbox"/>	<input type="checkbox"/>	<input type="checkbox"/>	<input type="checkbox"/>	
		大雨・洪水・強風・波浪注意報の確認	発：気象台 収：上記機関以外の全機関	収	収								<input type="checkbox"/>	<input type="checkbox"/>	<input type="checkbox"/>	<input type="checkbox"/>	<input type="checkbox"/>	<input type="checkbox"/>	
		注意報の確認(危険度分布、予測の確認)	発：気象台 収：上記機関以外の全機関				収						<input type="checkbox"/>	<input type="checkbox"/>	<input type="checkbox"/>	<input type="checkbox"/>	<input type="checkbox"/>	<input type="checkbox"/>	
		警報の確認(危険度分布の確認、予測の確認)	発：気象台 収：上記機関以外の全機関					収					<input type="checkbox"/>	<input type="checkbox"/>	<input type="checkbox"/>	<input type="checkbox"/>	<input type="checkbox"/>	<input type="checkbox"/>	
		土砂災害情報の確認	発：気象台 収：上記機関以外の全機関						収				<input type="checkbox"/>	<input type="checkbox"/>	<input type="checkbox"/>	<input type="checkbox"/>	<input type="checkbox"/>	<input type="checkbox"/>	
		記録的短時間大雨情報の確認	発：気象台 収：上記機関以外の全機関							収			<input type="checkbox"/>	<input type="checkbox"/>	<input type="checkbox"/>	<input type="checkbox"/>	<input type="checkbox"/>	<input type="checkbox"/>	
大雨・洪水警報の確認(継続)		発：気象台 収：上記機関以外の全機関								収		<input type="checkbox"/>	<input type="checkbox"/>	<input type="checkbox"/>	<input type="checkbox"/>	<input type="checkbox"/>	<input type="checkbox"/>		
大雨特別警報の発表・確認	発：気象台 収：上記機関以外の全機関								収		<input type="checkbox"/>	<input type="checkbox"/>	<input type="checkbox"/>	<input type="checkbox"/>	<input type="checkbox"/>	<input type="checkbox"/>			
FAXやHP利用、気象庁への聞き取り等による気象情報(台風・雨量・風速等)の収集・確認	発：気象台 収：上記機関以外の全機関				収				収		<input type="checkbox"/>	<input type="checkbox"/>	<input type="checkbox"/>	<input type="checkbox"/>	<input type="checkbox"/>	<input type="checkbox"/>			
緊急速報メール配信の確認	発：(国)河川、(市)危管 収：上記機関以外の全機関								収		<input type="checkbox"/>	<input type="checkbox"/>	<input type="checkbox"/>	<input type="checkbox"/>	<input type="checkbox"/>	<input type="checkbox"/>	TL4：レベル4プッシュ型 TL5：レベル5プッシュ型		
交通情報の収集	☑通行止め情報の確認	収：全機関			発	発	発	発	発	発		<input type="checkbox"/>	<input type="checkbox"/>	<input type="checkbox"/>	<input type="checkbox"/>	<input type="checkbox"/>	<input type="checkbox"/>		
	交通情報の確認(HP)(通行止め等の道路交通情報、計画運休情報の収集)	発：(県)計画、(市)危管、JR 収：全機関	発	発	発	発	発	発	発	発		<input type="checkbox"/>	<input type="checkbox"/>	<input type="checkbox"/>	<input type="checkbox"/>	<input type="checkbox"/>	<input type="checkbox"/>		
	交通情報の確認(直接のやり取り(電話・FAX))	発：JR 受：報道			発	発	発	発	発	発		<input type="checkbox"/>	<input type="checkbox"/>	<input type="checkbox"/>	<input type="checkbox"/>	<input type="checkbox"/>	<input type="checkbox"/>	※報道 →報道全機関を含む	
	移動ルートの確認、通行可能路線(道路)の確認	◎：(市)危管、ガス、JR 収：全機関				◎	◎	◎	◎	◎		<input type="checkbox"/>	<input type="checkbox"/>	<input type="checkbox"/>	<input type="checkbox"/>	<input type="checkbox"/>	<input type="checkbox"/>		
	通行可能道路の情報に関する記者発表	収：報道									発	<input type="checkbox"/>	<input type="checkbox"/>	<input type="checkbox"/>	<input type="checkbox"/>	<input type="checkbox"/>	<input type="checkbox"/>	※報道 →報道全機関を含む	
	現場情報班との連絡 ライブカメラの確認	— —									◎ ◎	<input type="checkbox"/>	<input type="checkbox"/>	<input type="checkbox"/>	<input type="checkbox"/>	<input type="checkbox"/>	<input type="checkbox"/>		
被害情報の収集	水位情報や河川カメラ映像の確認	◎：(県)河川、(県)計画、(国)河川、(国)殿ダム、(国)防災、(県)危管、(市)危管				◎						<input type="checkbox"/>	<input type="checkbox"/>	<input type="checkbox"/>	<input type="checkbox"/>	<input type="checkbox"/>	<input type="checkbox"/>		
	関係機関への被災情報伝達	発受：(県)河川、(県)計画、(国)河川 受：(国)殿ダム、(国)防災、(県)危管、(市)危管 収：気象台、(国)殿ダム、(国)防災、(県)危管、(市)危管、報道、警本、警察署、陸自、消防			受	収						<input type="checkbox"/>	<input type="checkbox"/>	<input type="checkbox"/>	<input type="checkbox"/>	<input type="checkbox"/>	<input type="checkbox"/>	※報道 →報道全機関を含む	
	内水被害等、被害情報の収集	発収：(国)河川 収：上記機関以外の全機関							収	収		<input type="checkbox"/>	<input type="checkbox"/>	<input type="checkbox"/>	<input type="checkbox"/>	<input type="checkbox"/>	<input type="checkbox"/>		
	緊急速報メール(レベル4プッシュ型)配信の確認	発：(国)河川、(市)危管 収：上記機関と(国)防災以外の全機関										<input type="checkbox"/>	<input type="checkbox"/>	<input type="checkbox"/>	<input type="checkbox"/>	<input type="checkbox"/>	<input type="checkbox"/>		
	被害状況・調査結果等の確認	発：(市)危管 収：上記機関以外の全機関									収	<input type="checkbox"/>	<input type="checkbox"/>	<input type="checkbox"/>	<input type="checkbox"/>	<input type="checkbox"/>	<input type="checkbox"/>		
ダム諸量情報の収集	☑ダム放流情報・操作情報の確認	発：(国)殿ダム 受：(県)河川、(県)計画、(国)河川、(国)防災、(県)危管、(市)危管、警本、警察署、陸自、消防 収：(国)殿ダムと警本と警察署以外の全機関			受	収		受	受			<input type="checkbox"/>	<input type="checkbox"/>	<input type="checkbox"/>	<input type="checkbox"/>	<input type="checkbox"/>	<input type="checkbox"/>	警察は(国)殿ダムからFAX受信	
	放流警報の確認	発：(国)殿ダム 収：上記機関以外の全機関				収						<input type="checkbox"/>	<input type="checkbox"/>	<input type="checkbox"/>	<input type="checkbox"/>	<input type="checkbox"/>	<input type="checkbox"/>		
	放流警報の実施	発：(国)殿ダム 収：(県)計画、(国)河川、(国)防災、(県)危管、(市)危管、報道、警本、警察署、陸自、消防							収			<input type="checkbox"/>	<input type="checkbox"/>	<input type="checkbox"/>	<input type="checkbox"/>	<input type="checkbox"/>	<input type="checkbox"/>	※報道 →報道全機関を含む	
	FAX、メール等による通知の確認	発：(国)殿ダム 受：(県)計画、(国)河川一、(市)危管、警本、警察署				受		受	受			<input type="checkbox"/>	<input type="checkbox"/>	<input type="checkbox"/>	<input type="checkbox"/>	<input type="checkbox"/>	<input type="checkbox"/>		
水防警報	水防警報の実施	水防警報の発令	◎：(国)河川 受：(県)河川、(県)計画、(国)殿ダム、(国)防災、(県)危管、(市)危管、消防			受					<input type="checkbox"/>	<input type="checkbox"/>	<input type="checkbox"/>	<input type="checkbox"/>	<input type="checkbox"/>	<input type="checkbox"/>	TL1：水防団待機水位		
避難情報	避難情報の発令	☑避難準備・高齢者等避難開始発表(城北、富桑、大正、美保、明德、美穂地区等)(広報車、拡声器、防災行政無線、ホームページ、配信メール、CATV、一般加入電話(自主防災会等)可能な方法により伝達。)	◎：(市)危管 受：(県)危管 収：上記機関以外の全機関						収			<input type="checkbox"/>	<input type="checkbox"/>	<input type="checkbox"/>	<input type="checkbox"/>	<input type="checkbox"/>	<input type="checkbox"/>		
		☑避難勧告・避難指示(緊急)の発表(城北、富桑、大正、美保、明德、美穂地区等)	◎：(市)危管 受：(県)危管 収：上記機関以外の全機関							収			<input type="checkbox"/>	<input type="checkbox"/>	<input type="checkbox"/>	<input type="checkbox"/>	<input type="checkbox"/>	<input type="checkbox"/>	
指定河川洪水予報	指定河川洪水予報の実施	関係機関への連絡	発：気象台 ◎：(国)河川 受：(国)殿ダム、(国)防災、(市)危管 収：上記機関以外の全機関				収	収	収		<input type="checkbox"/>	<input type="checkbox"/>	<input type="checkbox"/>	<input type="checkbox"/>	<input type="checkbox"/>	<input type="checkbox"/>	TL2：氾濫注意情報 TL3：氾濫警戒情報 TL4：氾濫危険情報 TL5：氾濫発生情報		
体制の構築	機関内防災体制の構築	機関内(事務所)体制の確認	◎：(県)計画、(国)河川、(国)殿ダム、(国)防災、(市)危管	◎	◎						<input type="checkbox"/>	<input type="checkbox"/>	<input type="checkbox"/>	<input type="checkbox"/>	<input type="checkbox"/>	<input type="checkbox"/>			

機関名： 鳥取河川国道事務所 道路管理一課

第1階層 (行動種別)	第2階層 (行動項目)	第3階層 (行動手段・手順)	関係機関	TL 0-1	TL 0-2	TL 1	TL 2	TL 3	TL 4	TL 5	項目実施チェック欄 (☑を記入)							備考欄		
											TL 0-1	TL 0-2	TL 1	TL 2	TL 3	TL 4	TL 5			
管理施設対応	構築	事務所体制の連絡	◎：(県)計画、(国)河川、(国)殿ダム、(国)防災、陸自 ○：(県)危管			◎	◎					<input type="checkbox"/>	<input type="checkbox"/>	<input type="checkbox"/>	<input type="checkbox"/>	<input type="checkbox"/>	<input type="checkbox"/>	<input type="checkbox"/>	TL2：鳥取県、鳥取市へ	
		機関内防災体制の構築	◎：気象台、(県)河川、(県)計画、(国)河川、(国)殿ダム、(国)防災、(市)危管、警本、警察署、陸自、消防、ガス、JR ○：(国)河川、(国)防災				◎	◎	◎		◎	<input type="checkbox"/>	<input type="checkbox"/>	<input type="checkbox"/>	<input type="checkbox"/>	<input type="checkbox"/>	<input type="checkbox"/>	<input type="checkbox"/>		
		道路管理者との連携	◎：警本、警察署、(国)道管二						◎				<input type="checkbox"/>	<input type="checkbox"/>	<input type="checkbox"/>	<input type="checkbox"/>	<input type="checkbox"/>	<input type="checkbox"/>		
	他機関との体制構築	関係機関等の連絡先確認	◎：(国)河川、(市)危管 ○：上記機関以外の全機関	○	○								<input type="checkbox"/>	<input type="checkbox"/>	<input type="checkbox"/>	<input type="checkbox"/>	<input type="checkbox"/>	<input type="checkbox"/>		
		占用者への連絡	◎：(国)河川、(国)殿ダム	◎									<input type="checkbox"/>	<input type="checkbox"/>	<input type="checkbox"/>	<input type="checkbox"/>	<input type="checkbox"/>	<input type="checkbox"/>		
管理施設対応	管理施設の対応・確認	管理施設の対応	◎：(県)計画、(国)殿ダム、(国)防災、(市)危管、TSK、NCN、JR					◎	◎			<input type="checkbox"/>	<input type="checkbox"/>	<input type="checkbox"/>	<input type="checkbox"/>	<input type="checkbox"/>	<input type="checkbox"/>	<input type="checkbox"/>		
点検・巡視	現場点検の実施	現場点検の実施	◎：(県)計画、(国)河川、(国)殿ダム、(国)防災、(市)危管、消防、ガス、JR ○：警本、警察署、陸自		◎			◎	◎			<input type="checkbox"/>	<input type="checkbox"/>	<input type="checkbox"/>	<input type="checkbox"/>	<input type="checkbox"/>	<input type="checkbox"/>	<input type="checkbox"/>	警察：管内の被害情報の収集・確認。 陸自：必要があれば実施。	
		道路、橋梁、河川施設、線路・設備等の事前点検・巡視	◎：(県)河川、(県)計画、(国)河川、JR			◎							<input type="checkbox"/>	<input type="checkbox"/>	<input type="checkbox"/>	<input type="checkbox"/>	<input type="checkbox"/>	<input type="checkbox"/>		
		道路、橋梁、河川施設の点検・巡視	◎：(県)計画、(国)河川、(市)危管 ○：(国)防災				◎						<input type="checkbox"/>	<input type="checkbox"/>	<input type="checkbox"/>	<input type="checkbox"/>	<input type="checkbox"/>	<input type="checkbox"/>		
	パトロールの実施	ルートの確認	—							◎		<input type="checkbox"/>	<input type="checkbox"/>	<input type="checkbox"/>	<input type="checkbox"/>	<input type="checkbox"/>	<input type="checkbox"/>	<input type="checkbox"/>		
		危険防止の措置	—						◎		<input type="checkbox"/>	<input type="checkbox"/>	<input type="checkbox"/>	<input type="checkbox"/>	<input type="checkbox"/>	<input type="checkbox"/>	<input type="checkbox"/>	<input type="checkbox"/>		
浸水対策・水防活動	浸水対策・水防活動の実施		◎：陸自、消防				◎					<input type="checkbox"/>	<input type="checkbox"/>	<input type="checkbox"/>	<input type="checkbox"/>	<input type="checkbox"/>	<input type="checkbox"/>	<input type="checkbox"/>		
被害想定	被害想定の実施		◎：(県)計画、(国)殿ダム、(市)危管、ガス					◎	◎			<input type="checkbox"/>	<input type="checkbox"/>	<input type="checkbox"/>	<input type="checkbox"/>	<input type="checkbox"/>	<input type="checkbox"/>	<input type="checkbox"/>		
従業員の安全確保	従業員の安全確保	従業員避難、家族安否確認、社内外待機	◎：中電配電、中電変電、NTT					◎	◎			<input type="checkbox"/>	<input type="checkbox"/>	<input type="checkbox"/>	<input type="checkbox"/>	<input type="checkbox"/>	<input type="checkbox"/>	<input type="checkbox"/>		
		現地従事者の退避	◎：中電配電、中電変電、NTT					◎	◎			<input type="checkbox"/>	<input type="checkbox"/>	<input type="checkbox"/>	<input type="checkbox"/>	<input type="checkbox"/>	<input type="checkbox"/>	<input type="checkbox"/>		
交通規制	交通規制の実施(事前)		◎：(県)計画、(市)危管				◎					<input type="checkbox"/>	<input type="checkbox"/>	<input type="checkbox"/>	<input type="checkbox"/>	<input type="checkbox"/>	<input type="checkbox"/>	<input type="checkbox"/>		
		110番通報、パトロール等による災害発生時の認知(路肩崩落、土砂崩れ等)	◎：(県)計画、(県)危管、警本、警察署						◎	◎			<input type="checkbox"/>	<input type="checkbox"/>	<input type="checkbox"/>	<input type="checkbox"/>	<input type="checkbox"/>	<input type="checkbox"/>	<input type="checkbox"/>	
		現場確認と必要に応じた交通規制の実施(通行止め、迂回措置等)	◎：(県)計画、(県)危管、警本、警察署						◎	◎			<input type="checkbox"/>	<input type="checkbox"/>	<input type="checkbox"/>	<input type="checkbox"/>	<input type="checkbox"/>	<input type="checkbox"/>	<input type="checkbox"/>	
		道路管理者(国交省・県・市町)との連携、最終的な対応の引き継ぎ	◎：(県)計画、(県)危管、警本、警察署					◎	◎			<input type="checkbox"/>	<input type="checkbox"/>	<input type="checkbox"/>	<input type="checkbox"/>	<input type="checkbox"/>	<input type="checkbox"/>	<input type="checkbox"/>		
鉄道の運休対応	計画運休の実施	点検実施のための、沿線道路情報収集	◎：JR				○					<input type="checkbox"/>	<input type="checkbox"/>	<input type="checkbox"/>	<input type="checkbox"/>	<input type="checkbox"/>	<input type="checkbox"/>	<input type="checkbox"/>		
		線路・設備状況・並行道路の状況把握	点検に向かう際に使用する、通行可能並行道路の状況確認	◎：JR					○	○			<input type="checkbox"/>	<input type="checkbox"/>	<input type="checkbox"/>	<input type="checkbox"/>	<input type="checkbox"/>	<input type="checkbox"/>	<input type="checkbox"/>	
報道対応	☑現地取材により明らかになった被害状況		発：報道 収：上記機関以外の全機関				収	収	収	収		<input type="checkbox"/>	<input type="checkbox"/>	<input type="checkbox"/>	<input type="checkbox"/>	<input type="checkbox"/>	<input type="checkbox"/>	<input type="checkbox"/>	報道対応→(国)計画課が対応 ※報道 →報道全機関を含む	

【関係機関 凡例】	
<p>気象台：気象庁 鳥取地方気象台</p> <p>(県)河川：鳥取県 県土整備部 河川課</p> <p>(県)計画：鳥取県土整備事務所 計画調査課</p> <p>(国)河川：鳥取河川国道事務所 河川管理課</p> <p>(国)殿ダム：鳥取河川国道事務所 殿ダム管理支所</p> <p>(国)防災：鳥取河川国道事務所 防災課</p> <p>(国)道管一：鳥取河川国道事務所 道路管理一課</p> <p>(国)道管二：鳥取河川国道事務所 道路管理二課</p> <p>(県)危管：鳥取県 危機管理局 危機管理政策課</p> <p>(市)危管：鳥取市 危機管理部 危機管理課</p> <p>NHK：NHK 鳥取放送局</p> <p>NKT：日本海テレビジョン放送株式会社 報道制作局</p> <p>BSS：株式会社山陰放送 鳥取支局</p> <p>TSK：山陰中央テレビジョン株式会社</p> <p>NCN：日本海ケーブルネットワーク株式会社 鳥取</p>	<p>警本：鳥取県 警察本部 警備第二課</p> <p>警察署：鳥取警察署、智頭警察署、郡家警察署</p> <p>陸自：陸上自衛隊 第8普通科連隊</p> <p>消防：鳥取県 東部広域行政管理局 消防局</p> <p>中電配電：中国電力ネットワーク株式会社 鳥取ネットワークセンター 配電課</p> <p>中電変電：中国電力ネットワーク株式会社 鳥取ネットワークセンター 変電課</p> <p>ガス：鳥取ガス株式会社</p> <p>NTT：NTT西日本株式会社 鳥取支店</p> <p>JR：西日本株式会社 米子支社 安全推進室</p> <p>日交：日本交通株式会社 鳥取</p> <p>日ノ丸：日ノ丸自動車株式会社 鳥取</p>

千代川水害タイムライン【自機関早見版】

2020/6/16 時点

機関名： 鳥取県 危機管理局 危機管理政策課																				
第1階層 (行動種別)	第2階層 (行動項目)	第3階層 (行動手段・手順)	関係機関	TL 0-1	TL 0-2	TL 1	TL 2	TL 3	TL 4	TL 5	項目実施チェック欄 (☑を記入)					備考欄				
											TL 0-1	TL 0-2	TL 1	TL 2	TL 3		TL 4	TL 5		
タイムラインの運用	タイムラインの立ち上げ	☑タイムラインの立ち上げ・発信	発：(国)河川 受：上記機関以外の全機関	受								<input type="checkbox"/>	<input type="checkbox"/>	<input type="checkbox"/>	<input type="checkbox"/>	<input type="checkbox"/>	<input type="checkbox"/>	気象台が支援を行う。		
	タイムラインレベルの移行	☑タイムラインレベルの移行判断・発信	発：(国)河川 受：上記機関以外の全機関		受							<input type="checkbox"/>	<input type="checkbox"/>	<input type="checkbox"/>	<input type="checkbox"/>	<input type="checkbox"/>	<input type="checkbox"/>	TL0-2：気象台が支援を行う。 TL1以降：(国)河川管理課：移行の判断実施		
情報収集	河川情報の収集	水位情報の収集・確認	発：(県)河川、(国)河川 収：(国)河川以外の全機関 受：(国)防災 発収：(国)河川	収	収	収		収	収			<input type="checkbox"/>	<input type="checkbox"/>	<input type="checkbox"/>	<input type="checkbox"/>	<input type="checkbox"/>	<input type="checkbox"/>			
		☑内水氾濫の発生情報の確認	発収：(市)危管 収：上記機関以外の全機関				受					<input type="checkbox"/>	<input type="checkbox"/>	<input type="checkbox"/>	<input type="checkbox"/>	<input type="checkbox"/>	<input type="checkbox"/>	(市)下水道部から発信。		
		水位動向、冠水等の確認(千代水出張所等)	発：(国)河川 収：上記機関以外の全機関				収					<input type="checkbox"/>	<input type="checkbox"/>	<input type="checkbox"/>	<input type="checkbox"/>	<input type="checkbox"/>	<input type="checkbox"/>	<input type="checkbox"/>		
		水位予測・洪水予測の確認(現状と水位変動の今後の見込みを提供)	◎発：(国)河川 収：気象台、(県)河川、(県)計画、(国)ダム、(市)危管				収					<input type="checkbox"/>	<input type="checkbox"/>	<input type="checkbox"/>	<input type="checkbox"/>	<input type="checkbox"/>	<input type="checkbox"/>	<input type="checkbox"/>		
		☑堤防の決壊、氾濫発生状況の確認	発：(国)河川 受：気象台、(県)河川、(県)計画、(国)ダム、(国)防災、(国)道管一、(市)危管、警本、警察署、陸自、消防、(国)道管二 収：報道、中電配電、中電変電、ガス、NTT、JR、日交、日ノ丸									受	<input type="checkbox"/>	<input type="checkbox"/>	<input type="checkbox"/>	<input type="checkbox"/>	<input type="checkbox"/>	<input type="checkbox"/>	※報道 →報道全機関を含む	
		緊急速報メール(レベル5プッシュ型)配信の確認	発：(国)河川、(市)危管 収：上記機関と(国)防災以外の全機関									収	<input type="checkbox"/>	<input type="checkbox"/>	<input type="checkbox"/>	<input type="checkbox"/>	<input type="checkbox"/>	<input type="checkbox"/>		
	気象・台風情報の収集	鳥取県の気象情報の確認	発：気象台 受：(国)防災 収：上記機関以外の全機関				発収						<input type="checkbox"/>	<input type="checkbox"/>	<input type="checkbox"/>	<input type="checkbox"/>	<input type="checkbox"/>	<input type="checkbox"/>		
		雨量情報の収集・確認	発：気象台 収：上記機関以外の全機関 受：(国)防災	収	収	発収		収	収				<input type="checkbox"/>	<input type="checkbox"/>	<input type="checkbox"/>	<input type="checkbox"/>	<input type="checkbox"/>	<input type="checkbox"/>	気象庁だけではなく、(県)危機管理も情報発信を行う。	
		台風の規模・進路予想の確認	発：気象台 収：上記機関以外の全機関 受：(国)防災	収	収	収							<input type="checkbox"/>	<input type="checkbox"/>	<input type="checkbox"/>	<input type="checkbox"/>	<input type="checkbox"/>	<input type="checkbox"/>		
		台風説明会の実施、参加(台風経路の確認、雨量予測、台風説明会実施の判断、鳥取県への影響)	◎：気象台 ○：(国)防災 収：警察署 ○：上記機関以外の全機関		○	○	○						<input type="checkbox"/>	<input type="checkbox"/>	<input type="checkbox"/>	<input type="checkbox"/>	<input type="checkbox"/>	<input type="checkbox"/>	<input type="checkbox"/>	◎：実施、○：参加 ※警察本部が参加し、警察署は本部から情報収集を行う。 ※(国)防災課：参加はその時対応可能な人数による。人員が不足している際は情報の受信のみ。
		早期注意情報の確認	発：気象台 収：上記機関以外の全機関	収	収	収							<input type="checkbox"/>	<input type="checkbox"/>	<input type="checkbox"/>	<input type="checkbox"/>	<input type="checkbox"/>	<input type="checkbox"/>		
		大雨・洪水・強風・波浪注意報の確認	発：気象台 収：上記機関以外の全機関	収	収								<input type="checkbox"/>	<input type="checkbox"/>	<input type="checkbox"/>	<input type="checkbox"/>	<input type="checkbox"/>	<input type="checkbox"/>		
		注意報の確認(危険度分布、予測の確認)	発：気象台 収：上記機関以外の全機関				収						<input type="checkbox"/>	<input type="checkbox"/>	<input type="checkbox"/>	<input type="checkbox"/>	<input type="checkbox"/>	<input type="checkbox"/>		
		警報の確認(危険度分布の確認、予測の確認)	発：気象台 収：上記機関以外の全機関						収				<input type="checkbox"/>	<input type="checkbox"/>	<input type="checkbox"/>	<input type="checkbox"/>	<input type="checkbox"/>	<input type="checkbox"/>		
		土砂災害情報の確認	発：気象台 収：上記機関以外の全機関							収	収		<input type="checkbox"/>	<input type="checkbox"/>	<input type="checkbox"/>	<input type="checkbox"/>	<input type="checkbox"/>	<input type="checkbox"/>		
		記録的短時間大雨情報の確認	発：気象台 収：上記機関以外の全機関							収	収		<input type="checkbox"/>	<input type="checkbox"/>	<input type="checkbox"/>	<input type="checkbox"/>	<input type="checkbox"/>	<input type="checkbox"/>		
		大雨・洪水警報の確認(継続)	発：気象台 収：上記機関以外の全機関										<input type="checkbox"/>	<input type="checkbox"/>	<input type="checkbox"/>	<input type="checkbox"/>	<input type="checkbox"/>	<input type="checkbox"/>		
		大雨特別警報の発表・確認	発：気象台 収：上記機関以外の全機関									収	<input type="checkbox"/>	<input type="checkbox"/>	<input type="checkbox"/>	<input type="checkbox"/>	<input type="checkbox"/>	<input type="checkbox"/>		
		FAXやHP利用、気象庁への聞き取り等による気象情報(台風・雨量・風速等)の収集・確認	発：気象台 収：上記機関以外の全機関				収				収	収	<input type="checkbox"/>	<input type="checkbox"/>	<input type="checkbox"/>	<input type="checkbox"/>	<input type="checkbox"/>	<input type="checkbox"/>		
		緊急速報メール配信の確認	発：(国)河川、(市)危管 収：上記機関以外の全機関									収	<input type="checkbox"/>	<input type="checkbox"/>	<input type="checkbox"/>	<input type="checkbox"/>	<input type="checkbox"/>	<input type="checkbox"/>	TL4：レベル4プッシュ型 TL5：レベル5プッシュ型	
交通情報の収集	☑通行止め情報の確認	発：(国)道管一 収：上記機関以外の全機関			収	収	収	収	収	収		<input type="checkbox"/>	<input type="checkbox"/>	<input type="checkbox"/>	<input type="checkbox"/>	<input type="checkbox"/>	<input type="checkbox"/>			
	交通情報の確認(HP)(通行止め等の道路交通情報、計画運休情報の収集)	発：(県)計画、(国)道管一、(市)危管、JR 収：(国)道管一以外の全機関	収	収	収	収	収	収	収	収		<input type="checkbox"/>	<input type="checkbox"/>	<input type="checkbox"/>	<input type="checkbox"/>	<input type="checkbox"/>	<input type="checkbox"/>			
	移動ルートの確認、通行可能路線(道路)の確認	◎発：(国)道管一 収：上記機関以外の全機関								収		<input type="checkbox"/>	<input type="checkbox"/>	<input type="checkbox"/>	<input type="checkbox"/>	<input type="checkbox"/>	<input type="checkbox"/>			
被害情報の収集	水位情報や河川カメラ映像の確認	◎：(県)河川、(県)計画、(国)河川、(国)ダム、(国)防災、(国)道管一、(市)危管				◎						<input type="checkbox"/>	<input type="checkbox"/>	<input type="checkbox"/>	<input type="checkbox"/>	<input type="checkbox"/>	<input type="checkbox"/>			
	関係機関への被災情報伝達	発受：(県)河川、(県)計画、(国)河川 受：(国)ダム、(国)防災、(国)道管一、(市)危管 収：気象台、(国)ダム、(国)防災、(国)道管一、(市)危管、報道、警本、警察署、陸自、消防			受	収						<input type="checkbox"/>	<input type="checkbox"/>	<input type="checkbox"/>	<input type="checkbox"/>	<input type="checkbox"/>	<input type="checkbox"/>	※報道 →報道全機関を含む		
	県への一般被害等の報告(県災害情報システム)	◎：(市)危管				○						<input type="checkbox"/>	<input type="checkbox"/>	<input type="checkbox"/>	<input type="checkbox"/>	<input type="checkbox"/>	<input type="checkbox"/>			
	内水被害等、被害情報の収集	発収：(国)河川 収：上記機関以外の全機関						収	収			<input type="checkbox"/>	<input type="checkbox"/>	<input type="checkbox"/>	<input type="checkbox"/>	<input type="checkbox"/>	<input type="checkbox"/>			
	緊急速報メール(レベル4プッシュ型)配信の確認	発：(国)河川、(市)危管 収：上記機関と(国)防災以外の全機関										<input type="checkbox"/>	<input type="checkbox"/>	<input type="checkbox"/>	<input type="checkbox"/>	<input type="checkbox"/>	<input type="checkbox"/>			
	被害状況・調査結果等の確認	発：(市)危管 収：上記機関以外の全機関									収	<input type="checkbox"/>	<input type="checkbox"/>	<input type="checkbox"/>	<input type="checkbox"/>	<input type="checkbox"/>	<input type="checkbox"/>			
ダム諸量情報の収集	☑ダム放流情報・操作情報の確認	発：(国)ダム 受：(県)河川、(県)計画、(国)河川、(国)防災、(国)道管一、(市)危管、警本、警察署、陸自、消防 収：(国)ダムと警本と警察署以外の全機関			受	収	受	受				<input type="checkbox"/>	<input type="checkbox"/>	<input type="checkbox"/>	<input type="checkbox"/>	<input type="checkbox"/>	<input type="checkbox"/>	警察は(国)ダムからFAX受信		
	放流警報の確認	発：(国)ダム 収：上記機関以外の全機関				収						<input type="checkbox"/>	<input type="checkbox"/>	<input type="checkbox"/>	<input type="checkbox"/>	<input type="checkbox"/>	<input type="checkbox"/>			
	放流警報の実施	発：(国)ダム 収：(県)計画、(国)河川、(国)防災、(国)道管一、(市)危管、報道、警本、警察署、陸自、消防						収				<input type="checkbox"/>	<input type="checkbox"/>	<input type="checkbox"/>	<input type="checkbox"/>	<input type="checkbox"/>	<input type="checkbox"/>			
ライフライン供給情報の収集	発：中電配電、中電変電、ガス、NTT 収：(市)危管、報道、警本、警察署、消防				収	収	収			収	<input type="checkbox"/>	<input type="checkbox"/>	<input type="checkbox"/>	<input type="checkbox"/>	<input type="checkbox"/>	<input type="checkbox"/>	※報道 →報道全機関を含む			
ホットライン	ホットラインの実施(氾濫箇所、浸水予測等の情報提供)	鳥取市長、鳥取地方気象台長、鳥取河川国道事務所長へホットライン実施	◎：気象台、(県)計画、(国)河川、(国)ダム、(国)防災、(市)危管			◎	◎	◎	◎	◎	<input type="checkbox"/>	<input type="checkbox"/>	<input type="checkbox"/>	<input type="checkbox"/>	<input type="checkbox"/>	<input type="checkbox"/>	<input type="checkbox"/>			
水防警報	水防警報の実施	水防警報の発令	◎発：(国)河川 受：(県)河川、(県)計画、(国)ダム、(国)防災、(国)道管一、(市)危管、消防 ◎：(県)計画、(国)河川 ○：(県)河川、(国)ダム、消防			受	受	受	受	受		<input type="checkbox"/>	<input type="checkbox"/>	<input type="checkbox"/>	<input type="checkbox"/>	<input type="checkbox"/>	<input type="checkbox"/>	TL1：水防団待機水位		
		水防警報・水防体制の連絡	◎：(県)計画、(国)河川 ○：(県)河川、(国)ダム、消防			○						<input type="checkbox"/>	<input type="checkbox"/>	<input type="checkbox"/>	<input type="checkbox"/>	<input type="checkbox"/>	<input type="checkbox"/>			
避難情報	避難情報の発令	☑避難準備・高齢者等避難開始発表(城北、富桑、大正、美保、明徳、美穂地区等)(広報車、拡声器、防災行政無線、ホームページ、配信メール、CATV、一般加入電話(自主防災会等)可能な方法により伝達)	◎発：(市)危管 収：上記機関以外の全機関					受				<input type="checkbox"/>	<input type="checkbox"/>	<input type="checkbox"/>	<input type="checkbox"/>	<input type="checkbox"/>	<input type="checkbox"/>			
		☑避難勧告・避難指示(緊急)の発表(城北、富桑、大正、美保、明徳、美穂地区等)	◎発：(市)危管 収：上記機関以外の全機関							受			<input type="checkbox"/>	<input type="checkbox"/>	<input type="checkbox"/>	<input type="checkbox"/>	<input type="checkbox"/>			
		県知事へ避難勧告等の報告	◎：(市)危管							○			<input type="checkbox"/>	<input type="checkbox"/>	<input type="checkbox"/>	<input type="checkbox"/>	<input type="checkbox"/>	<input type="checkbox"/>		
指定河川洪水予報	指定河川洪水予報の実施	関係機関への連絡	発：気象台 ◎発：(国)河川 受：(国)ダム、(国)防災、(市)危管 収：上記機関以外の全機関				収	収	収	収	<input type="checkbox"/>	<input type="checkbox"/>	<input type="checkbox"/>	<input type="checkbox"/>	<input type="checkbox"/>	<input type="checkbox"/>	<input type="checkbox"/>	TL2：氾濫注意情報 TL3：氾濫警戒情報 TL4：氾濫危険情報 TL5：氾濫発生情報		

機関名： 鳥取県 危機管理局 危機管理政策課

第1階層 (行動種別)	第2階層 (行動項目)	第3階層 (行動手段・手順)	関係機関	TL 0-1	TL 0-2	TL 1	TL 2	TL 3	TL 4	TL 5	項目実施チェック欄 (☑を記入)							備考欄	
											TL 0-1	TL 0-2	TL 1	TL 2	TL 3	TL 4	TL 5		
体制の構築	機関内防災体制の構築	連絡会議の実施	—	◎	◎							<input type="checkbox"/>	<input type="checkbox"/>	<input type="checkbox"/>	<input type="checkbox"/>	<input type="checkbox"/>	<input type="checkbox"/>		
		事務所体制の連絡	◎：(国)河川、(国)殿ダム、(国)道管一、陸自				○						<input type="checkbox"/>	<input type="checkbox"/>	<input type="checkbox"/>	<input type="checkbox"/>	<input type="checkbox"/>	<input type="checkbox"/>	TL2：鳥取県、鳥取市へ
	他機関との体制構築	関係機関等の連絡先確認	◎：(国)河川、(市)危管 ○：上記機関以外の全機関	○	○								<input type="checkbox"/>	<input type="checkbox"/>	<input type="checkbox"/>	<input type="checkbox"/>	<input type="checkbox"/>	<input type="checkbox"/>	
		リエゾン体制の準備	○：(国)河川 ◎：気象台、(国)河川、(国)防災、(市)危管、陸自、NTT		◎	◎							<input type="checkbox"/>	<input type="checkbox"/>	<input type="checkbox"/>	<input type="checkbox"/>	<input type="checkbox"/>	<input type="checkbox"/>	(国)防災課ではなく総務課の可能性あり。
	リエゾンの実施	リエゾン派遣の検討	◎：気象台、(国)河川、(国)防災、(市)危管、警本、警察署、陸自、消防 ○：(国)河川			◎	◎		◎	◎			<input type="checkbox"/>	<input type="checkbox"/>	<input type="checkbox"/>	<input type="checkbox"/>	<input type="checkbox"/>	<input type="checkbox"/>	同上
		リエゾン派遣の調整	◎：気象台、(国)河川、(国)防災、(市)危管、陸自、消防						○	◎			<input type="checkbox"/>	<input type="checkbox"/>	<input type="checkbox"/>	<input type="checkbox"/>	<input type="checkbox"/>	<input type="checkbox"/>	同上
		リエゾン派遣の実施	◎：気象台、(国)河川、(国)防災、(市)危管、陸自 ○：(国)河川、(国)防災、陸自、消防			◎	◎		◎	◎			<input type="checkbox"/>	<input type="checkbox"/>	<input type="checkbox"/>	<input type="checkbox"/>	<input type="checkbox"/>	<input type="checkbox"/>	同上
災害対策本部の準備	対策本部の立上げ	◎：(市)危管、警本、警察署、陸自、消防、中電配電、中電変電、JR			◎							<input type="checkbox"/>	<input type="checkbox"/>	<input type="checkbox"/>	<input type="checkbox"/>	<input type="checkbox"/>	<input type="checkbox"/>		
	災害対策本部の設置準備	◎：(市)危管、警本、警察署、陸自、消防、中電配電、中電変電、NTT			◎							<input type="checkbox"/>	<input type="checkbox"/>	<input type="checkbox"/>	<input type="checkbox"/>	<input type="checkbox"/>	<input type="checkbox"/>		
点検・巡視	現場点検の実施	巡視・被災情報報告 (リエゾンより随時報告)	◎：(県)計画、(国)河川、(市)危管				◎					<input type="checkbox"/>	<input type="checkbox"/>	<input type="checkbox"/>	<input type="checkbox"/>	<input type="checkbox"/>	<input type="checkbox"/>		
救援・救助	救援・救助の実施		◎：(市)危管、警本、警察署、消防					◎				<input type="checkbox"/>	<input type="checkbox"/>	<input type="checkbox"/>	<input type="checkbox"/>	<input type="checkbox"/>	<input type="checkbox"/>		
広域避難(市町村域を超えた避難)	広域避難の決定	県へ調整依頼(自治体間での調整ができない場合)	◎：(市)危管						◎	◎		<input type="checkbox"/>	<input type="checkbox"/>	<input type="checkbox"/>	<input type="checkbox"/>	<input type="checkbox"/>	<input type="checkbox"/>		
		受け入れ先の調整・決定	◎：(市)危管						◎	◎		<input type="checkbox"/>	<input type="checkbox"/>	<input type="checkbox"/>	<input type="checkbox"/>	<input type="checkbox"/>	<input type="checkbox"/>		
		受け入れ先の避難所の開設(立ち上げ)を依頼 当面の運営体制を調整(3者)	◎：(市)危管							◎	◎		<input type="checkbox"/>	<input type="checkbox"/>	<input type="checkbox"/>	<input type="checkbox"/>	<input type="checkbox"/>	<input type="checkbox"/>	
	広域避難の誘導	輸送手段の確保(交通機関へ打診)	◎：(市)危管							◎	◎		<input type="checkbox"/>	<input type="checkbox"/>	<input type="checkbox"/>	<input type="checkbox"/>	<input type="checkbox"/>	<input type="checkbox"/>	
		住民への移送手段の周知 避難先までの運行ルートの設定	◎：(市)危管							◎	◎		<input type="checkbox"/>	<input type="checkbox"/>	<input type="checkbox"/>	<input type="checkbox"/>	<input type="checkbox"/>	<input type="checkbox"/>	
交通規制	交通規制の実施	110番通報、パトロール等による災害発生時の認知(路肩崩落、土砂崩れ等)	◎：(県)計画、(国)道管一、警本、警察署							◎	◎	<input type="checkbox"/>	<input type="checkbox"/>	<input type="checkbox"/>	<input type="checkbox"/>	<input type="checkbox"/>	<input type="checkbox"/>		
		現場確認と必要に応じた交通規制の実施(通行止め、迂回措置等)	◎：(県)計画、(国)道管一、警本、警察署								◎	◎	<input type="checkbox"/>	<input type="checkbox"/>	<input type="checkbox"/>	<input type="checkbox"/>	<input type="checkbox"/>	<input type="checkbox"/>	
		道路管理者(国交省・県・市町)との連携、最終的な対応の引き継ぎ	◎：(県)計画、(国)道管一、警本、警察署								◎	◎	<input type="checkbox"/>	<input type="checkbox"/>	<input type="checkbox"/>	<input type="checkbox"/>	<input type="checkbox"/>	<input type="checkbox"/>	
報道対応	☑現地取材により明らかにされた被害状況		発：報道 収：上記機関以外の全機関				収	収	収	収	収	<input type="checkbox"/>	<input type="checkbox"/>	<input type="checkbox"/>	<input type="checkbox"/>	<input type="checkbox"/>	<input type="checkbox"/>	報道対応→(国)計画課が対応 ※報道 →報道全機関を含む	
	気象・河川情報の報道	気象庁・気象会社、河川課からの情報提供、FAX、あんしんトリビーマール、Lアラート等による情報収集	○：気象台、(県)河川、(県)計画、(国)河川、(国)防災、(市)危管、警本、陸自、消防 ◎：(県)計画、(国)河川、報道		○	◎	◎	◎	◎	◎	◎	<input type="checkbox"/>	<input type="checkbox"/>	<input type="checkbox"/>	<input type="checkbox"/>	<input type="checkbox"/>	<input type="checkbox"/>	※報道 →報道全機関を含む	
	避難情報の報道	FAX、あんしんトリビーマール、Lアラート等による避難情報の収集	○：気象台、(県)河川、(県)計画、(国)河川、(国)防災、(市)危管、警本、陸自、消防 ◎：(国)河川、報道		○	◎	◎	◎	◎	◎	◎	<input type="checkbox"/>	<input type="checkbox"/>	<input type="checkbox"/>	<input type="checkbox"/>	<input type="checkbox"/>	<input type="checkbox"/>	※報道 →報道全機関を含む	

【関係機関 凡例】	
気象台：気象庁 鳥取地方気象台	警本：鳥取県警察本部 警備第二課
(県)河川：鳥取県 県土整備部 河川課	警察署：鳥取警察署、智頭警察署、郡家警察署
(県)計画：鳥取県土整備事務所 計画調査課	陸自：陸上自衛隊 第8普通科連隊
(国)河川：鳥取河川国道事務所 河川管理課	消防：鳥取県 東部広域行政管理組合 消防局
(国)殿ダム：鳥取河川国道事務所 殿ダム管理支所	中電配電：中国電力ネットワーク株式会社 鳥取ネットワークセンター 配電課
(国)防災：鳥取河川国道事務所 防災課	中電変電：中国電力ネットワーク株式会社 鳥取ネットワークセンター 変電課
(国)道管一：鳥取河川国道事務所 道路管理一課	ガス：鳥取ガス株式会社
(国)道管二：鳥取河川国道事務所 道路管理二課	NTT：NTT西日本株式会社 鳥取支店
(県)危管：鳥取県 危機管理局 危機管理政策課	JR：西日本株式会社 米子支社 安全推進室
(市)危管：鳥取市 危機管理部 危機管理課	日交：日本交通株式会社 鳥取
NHK：NHK 鳥取放送局	日ノ丸：日ノ丸自動車株式会社 鳥取
NKT：日本海テレビジョン放送株式会社 報道制作局	
BSS：株式会社山陰放送 鳥取支局	
TSK：山陰中央テレビジョン株式会社	
NCN：日本海ケーブルネットワーク株式会社 鳥取	



千代川水害タイムライン【自機関早見版】

2020/6/16 時点

機関名： 鳥取市 危機管理課																				
第1階層 (行動種別)	第2階層 (行動項目)	第3階層 (行動手段・手順)	関係機関	TL 0-1	TL 0-2	TL 1	TL 2	TL 3	TL 4	TL 5	項目実施チェック欄 (☑を記入)					備考欄				
											TL 0-1	TL 0-2	TL 1	TL 2	TL 3		TL 4	TL 5		
タイムラインの運用	タイムラインの立ち上げ	☑タイムラインの立ち上げ・発信	発：(国)河川 受：上記機関以外の全機関	受							◎	<input type="checkbox"/>	<input type="checkbox"/>	<input type="checkbox"/>	<input type="checkbox"/>	<input type="checkbox"/>	<input type="checkbox"/>	気象台が支援を行う。		
	タイムラインレベルの移行	☑タイムラインレベルの移行判断・発信	発：(国)河川 受：上記機関以外の全機関		受								<input type="checkbox"/>	<input type="checkbox"/>	<input type="checkbox"/>	<input type="checkbox"/>	<input type="checkbox"/>	<input type="checkbox"/>	TL0-2：気象台が支援を行う。 TL1以降：(国)河川管理課：移行の判断実施	
情報収集	河川情報の収集	水位情報の収集・確認	発：(県)河川、(国)河川 取：(国)河川以外の全機関 受：(国)防災 発取：(国)河川	取	取	取	◎	取	取		◎	<input type="checkbox"/>	<input type="checkbox"/>	<input type="checkbox"/>	<input type="checkbox"/>	<input type="checkbox"/>	<input type="checkbox"/>			
		☑内水氾濫の発生情報の確認	受：(県)危管 取：上記機関以外の全機関				◎	取	取				<input type="checkbox"/>	<input type="checkbox"/>	<input type="checkbox"/>	<input type="checkbox"/>	<input type="checkbox"/>	<input type="checkbox"/>	(市)下水道部から発信。	
		水位動向、冠水等の確認(千代水出張所等)	発：(国)河川 取：上記機関以外の全機関				◎	取	取				<input type="checkbox"/>	<input type="checkbox"/>	<input type="checkbox"/>	<input type="checkbox"/>	<input type="checkbox"/>	<input type="checkbox"/>		
		水位予測・洪水予測の確認(現状と水位変動の今後の見込みを提供)	◎発：(国)河川 取：気象台、(県)河川、(県)計画、(国)ダム、(国)防災、(県)危管、警察署				◎	取	取	取		取		<input type="checkbox"/>	<input type="checkbox"/>	<input type="checkbox"/>	<input type="checkbox"/>	<input type="checkbox"/>	<input type="checkbox"/>	
		☑堤防の決壊、氾濫発生状況の確認	発：(国)河川 受：気象台、(県)河川、(県)計画、(国)ダム、(国)防災、(国)道管一、(県)危管、警本、警察署、陸自、消防、(国)道管二 取：報道、中電配電、中電変電、ガス、NTT、JR、日交、日ノ丸									受	<input type="checkbox"/>	<input type="checkbox"/>	<input type="checkbox"/>	<input type="checkbox"/>	<input type="checkbox"/>	<input type="checkbox"/>	※報道 →報道全機関を含む	
		八東川、袋川水位情報通報(報道、トリピーメール等)の確認 緊急速報メール(レベル5プッシュ型)配信の確認	発：(県)河川 取：(国)河川 取：(国)河川 取：上記機関と(国)防災以外の全機関									取	発	<input type="checkbox"/>	<input type="checkbox"/>	<input type="checkbox"/>	<input type="checkbox"/>	<input type="checkbox"/>	<input type="checkbox"/>	
	気象・台風情報の収集	鳥取県の気象情報の確認	発：気象台 受：(国)防災 発取：(県)危管 取：上記機関以外の全機関			取							<input type="checkbox"/>	<input type="checkbox"/>	<input type="checkbox"/>	<input type="checkbox"/>	<input type="checkbox"/>	<input type="checkbox"/>		
		雨量情報の収集・確認	発：気象台 取：上記機関以外の全機関 受：(国)防災 発取：(県)危管	取	取	取	◎	取	取				<input type="checkbox"/>	<input type="checkbox"/>	<input type="checkbox"/>	<input type="checkbox"/>	<input type="checkbox"/>	<input type="checkbox"/>	気象庁だけでなく、(県)危機管理も情報発信を行う。	
		台風の規模・進路予想の確認	発：気象台 取：上記機関以外の全機関 受：(国)防災	取	取	取								<input type="checkbox"/>	<input type="checkbox"/>	<input type="checkbox"/>	<input type="checkbox"/>	<input type="checkbox"/>	<input type="checkbox"/>	
		台風説明会の実施、参加(台風経路の確認、雨量予測、台風説明会実施の判断、鳥取県への影響)	◎：気象台 ○受：(国)防災 取：警察署 ○：上記機関以外の全機関		○	○	○							<input type="checkbox"/>	<input type="checkbox"/>	<input type="checkbox"/>	<input type="checkbox"/>	<input type="checkbox"/>	<input type="checkbox"/>	◎：実施、○：参加 ※警察本部が参加し、警察署は本部から情報収集を行う。 ※(国)防災課：参加はその時対応可能な人数による。人員が不足している際は情報の受信のみ。
		早期注意情報の確認	発：気象台 取：上記機関以外の全機関	取	取	取								<input type="checkbox"/>	<input type="checkbox"/>	<input type="checkbox"/>	<input type="checkbox"/>	<input type="checkbox"/>	<input type="checkbox"/>	
		大雨・洪水・強風・波浪注意報の確認	発：気象台 取：上記機関以外の全機関	取	取									<input type="checkbox"/>	<input type="checkbox"/>	<input type="checkbox"/>	<input type="checkbox"/>	<input type="checkbox"/>	<input type="checkbox"/>	
		注意報の確認(危険度分布、予測の確認)	発：気象台 取：上記機関以外の全機関				取							<input type="checkbox"/>	<input type="checkbox"/>	<input type="checkbox"/>	<input type="checkbox"/>	<input type="checkbox"/>	<input type="checkbox"/>	
		警報の確認(危険度分布の確認、予測の確認)	発：気象台 取：上記機関以外の全機関					取						<input type="checkbox"/>	<input type="checkbox"/>	<input type="checkbox"/>	<input type="checkbox"/>	<input type="checkbox"/>	<input type="checkbox"/>	
		土砂災害情報の確認	発：気象台 取：上記機関以外の全機関					取	取					<input type="checkbox"/>	<input type="checkbox"/>	<input type="checkbox"/>	<input type="checkbox"/>	<input type="checkbox"/>	<input type="checkbox"/>	
		記録的短時間大雨情報の確認	発：気象台 取：上記機関以外の全機関						取	取				<input type="checkbox"/>	<input type="checkbox"/>	<input type="checkbox"/>	<input type="checkbox"/>	<input type="checkbox"/>	<input type="checkbox"/>	
		大雨・洪水警報の確認(継続)	発：気象台 取：上記機関以外の全機関							取				<input type="checkbox"/>	<input type="checkbox"/>	<input type="checkbox"/>	<input type="checkbox"/>	<input type="checkbox"/>	<input type="checkbox"/>	
		大雨特別警報の発表・確認	発：気象台 取：上記機関以外の全機関								取	取		<input type="checkbox"/>	<input type="checkbox"/>	<input type="checkbox"/>	<input type="checkbox"/>	<input type="checkbox"/>	<input type="checkbox"/>	
		FAXやHP利用、気象庁への聞き取り等による気象情報(台風・雨量・風速等)の収集・確認	発：気象台 取：上記機関以外の全機関				取			取		取		<input type="checkbox"/>	<input type="checkbox"/>	<input type="checkbox"/>	<input type="checkbox"/>	<input type="checkbox"/>	<input type="checkbox"/>	
		緊急速報メール配信の確認	発：(国)河川 取：上記機関以外の全機関									発	発	<input type="checkbox"/>	<input type="checkbox"/>	<input type="checkbox"/>	<input type="checkbox"/>	<input type="checkbox"/>	<input type="checkbox"/>	TL4：レベル4プッシュ型 TL5：レベル5プッシュ型
交通情報の収集	☑通行止め情報の確認	発：(国)道管一 取：上記機関以外の全機関			取	取	取	取	取	取	取	<input type="checkbox"/>	<input type="checkbox"/>	<input type="checkbox"/>	<input type="checkbox"/>	<input type="checkbox"/>	<input type="checkbox"/>			
	交通情報の確認(HP)(通行止め等の道路交通情報、計画運休情報の収集)	発：(県)計画、(国)道管一、JR 取：(国)道管一以外の全機関	取	発	取	取	発	取	取	取	取	<input type="checkbox"/>	<input type="checkbox"/>	<input type="checkbox"/>	<input type="checkbox"/>	<input type="checkbox"/>	<input type="checkbox"/>			
被害情報の収集	移動ルートの確認、通行可能路線(道路)の確認	◎：(国)道管一、ガス、JR ◎発：(国)道管一 取：上記機関以外の全機関				◎			取			<input type="checkbox"/>	<input type="checkbox"/>	<input type="checkbox"/>	<input type="checkbox"/>	<input type="checkbox"/>	<input type="checkbox"/>			
	水位情報や河川カメラ映像の確認	◎：(県)河川、(県)計画、(国)河川、(国)ダム、(国)防災、(国)道管一、(県)危管				◎						<input type="checkbox"/>	<input type="checkbox"/>	<input type="checkbox"/>	<input type="checkbox"/>	<input type="checkbox"/>	<input type="checkbox"/>			
	関係機関への被災情報伝達	発受：(県)河川、(県)計画、(国)河川 受：(国)ダム、(国)防災、(国)道管一、(県)危管 取：気象台、(国)ダム、(国)防災、(国)道管一、(県)危管、報道、警本、警察署、陸自、消防			受	取						<input type="checkbox"/>	<input type="checkbox"/>	<input type="checkbox"/>	<input type="checkbox"/>	<input type="checkbox"/>	<input type="checkbox"/>	※報道 →報道全機関を含む		
	県への一般被害等の報告(県災害情報システム)	○：(県)危管				◎						<input type="checkbox"/>	<input type="checkbox"/>	<input type="checkbox"/>	<input type="checkbox"/>	<input type="checkbox"/>	<input type="checkbox"/>			
	内水被害等、被害情報の収集	発取：(国)河川 取：上記機関以外の全機関						取	取			<input type="checkbox"/>	<input type="checkbox"/>	<input type="checkbox"/>	<input type="checkbox"/>	<input type="checkbox"/>	<input type="checkbox"/>			
	緊急速報メール(レベル4プッシュ型)配信の確認	発：(国)河川 取：上記機関と(国)防災以外の全機関									発	発	<input type="checkbox"/>	<input type="checkbox"/>	<input type="checkbox"/>	<input type="checkbox"/>	<input type="checkbox"/>	<input type="checkbox"/>		
被害状況・調査結果等の確認	取：全機関									発	発	<input type="checkbox"/>	<input type="checkbox"/>	<input type="checkbox"/>	<input type="checkbox"/>	<input type="checkbox"/>	<input type="checkbox"/>			

機関名： 鳥取市 危機管理課																			
第1階層 (行動種別)	第2階層 (行動項目)	第3階層 (行動手段・手順)	関係機関	TL 0-1	TL 0-2	TL 1	TL 2	TL 3	TL 4	TL 5	項目実施チェック欄 (☑を記入)					備考欄			
											TL 0-1	TL 0-2	TL 1	TL 2	TL 3		TL 4	TL 5	
情報収集	ダム諸量情報の 収集	☑ダム放流情報・操作情報の確認	発：(国)殿ダム 受：(県)河川、(県)計画、(国)河川、(国)防災、 (国)道管一、(県)危管、警本、警察署、陸自、消防 収：(国)殿ダムと警本と警察署以外の全機関			受	収	受	受		収	<input type="checkbox"/>	<input type="checkbox"/>	<input type="checkbox"/>	<input type="checkbox"/>	<input type="checkbox"/>	<input type="checkbox"/>	警察は(国) 殿ダムから FAX受信	
		放流警報の確認	発：(国)殿ダム 収：上記機関以外の全機関				収					<input type="checkbox"/>	<input type="checkbox"/>	<input type="checkbox"/>	<input type="checkbox"/>	<input type="checkbox"/>	<input type="checkbox"/>		
		放流警報の実施	発：(国)殿ダム 収：(県)計画、(国)河川、(国)防災、(国)道管一、 (県)危管、報道、警本、警察署、陸自、消防					収				<input type="checkbox"/>	<input type="checkbox"/>	<input type="checkbox"/>	<input type="checkbox"/>	<input type="checkbox"/>	<input type="checkbox"/>		
		FAX、メール等による通知の確認	発：(国)殿ダム 受：(県)計画、(国)河川、(国)道管一、警本、警察 署				受	受	受			<input type="checkbox"/>	<input type="checkbox"/>	<input type="checkbox"/>	<input type="checkbox"/>	<input type="checkbox"/>	<input type="checkbox"/>		
		電話による伝達確認	発：(国)殿ダム 受：(県)計画、(国)河川、(国)防災				受	受	受			<input type="checkbox"/>	<input type="checkbox"/>	<input type="checkbox"/>	<input type="checkbox"/>	<input type="checkbox"/>	<input type="checkbox"/>		
	ライフライン供 給情報の収集		発：中電配電、中電変電、ガス、NTT 収：(県)危管、報道、警本、警察署、消防				収	収	収	収	収	<input type="checkbox"/>	<input type="checkbox"/>	<input type="checkbox"/>	<input type="checkbox"/>	<input type="checkbox"/>	<input type="checkbox"/>	※報道 →報道全機関を含む	
ホットライン	ホットラインの 実施(氾濫箇 所、浸水予測等 の情報提供)	水位・気象情報、浸水範囲の確認	発：(県)計画 受：気象台、(国)河川、(国)殿ダム、(国)防災 ◎：気象台、(県)計画、(国)河川、(国)殿ダム、 (国)防災			受		◎	◎	◎	◎	<input type="checkbox"/>	<input type="checkbox"/>	<input type="checkbox"/>	<input type="checkbox"/>	<input type="checkbox"/>	<input type="checkbox"/>		
		ホットライン実施の判断	◎：気象台、(県)計画、(国)河川				◎					<input type="checkbox"/>	<input type="checkbox"/>	<input type="checkbox"/>	<input type="checkbox"/>	<input type="checkbox"/>	<input type="checkbox"/>		
		鳥取市長、鳥取地方気象台長、鳥取河川国道事務 所長へホットライン実施	◎：気象台、(県)計画、(国)河川、(国)殿ダム、 (国)防災、(県)危管				◎	◎	◎	◎	◎	◎	<input type="checkbox"/>	<input type="checkbox"/>	<input type="checkbox"/>	<input type="checkbox"/>	<input type="checkbox"/>	<input type="checkbox"/>	
		首長(防災担当 者含む)へのア ドバイス	○：気象台 ◎：(県)計画				○						<input type="checkbox"/>	<input type="checkbox"/>	<input type="checkbox"/>	<input type="checkbox"/>	<input type="checkbox"/>	<input type="checkbox"/>	
		防災担当者(市町)との連絡調整 積極的な情報発信(河川情報)	◎：(県)計画 発：(県)計画、(国)河川				◎	受					<input type="checkbox"/>	<input type="checkbox"/>	<input type="checkbox"/>	<input type="checkbox"/>	<input type="checkbox"/>	<input type="checkbox"/>	
水防警報	水防警報の実施	水防警報の発令	◎発：(国)河川 受：(県)河川、(県)計画、(国)殿ダム、(国)防災、 (国)道管一、(県)危管、消防			受	受	受	受	受	受	<input type="checkbox"/>	<input type="checkbox"/>	<input type="checkbox"/>	<input type="checkbox"/>	<input type="checkbox"/>	<input type="checkbox"/>	TL1：水防団待機水位	
		水防警報の情報受け、水防団への指示(待機、準 備)	◎：(県)計画、(国)河川 ○：消防			◎						<input type="checkbox"/>	<input type="checkbox"/>	<input type="checkbox"/>	<input type="checkbox"/>	<input type="checkbox"/>	<input type="checkbox"/>		
		水防警報の情報受け、水防団への指示(出動)	○：消防				◎	◎				<input type="checkbox"/>	<input type="checkbox"/>	<input type="checkbox"/>	<input type="checkbox"/>	<input type="checkbox"/>	<input type="checkbox"/>		
避難情報	避難情報の発令	☑避難準備・高齢者等避難開始発表(城北、富 桑、大正、美保、明德、美穂地区等) (広報車、拡声器、防災行政無線、ホームペー ジ、配信メール、CATV、一般加入電話(自主 防災会等)可能な方法により伝達。)	受：(県)危管 収：上記機関以外の全機関					◎	◎	◎	◎	<input type="checkbox"/>	<input type="checkbox"/>	<input type="checkbox"/>	<input type="checkbox"/>	<input type="checkbox"/>	<input type="checkbox"/>		
		☑避難勧告・避難指示(緊急)の発表(城北、富 桑、大正、美保、明德、美穂地区等)	受：(県)危管 収：上記機関以外の全機関							◎	◎	<input type="checkbox"/>	<input type="checkbox"/>	<input type="checkbox"/>	<input type="checkbox"/>	<input type="checkbox"/>	<input type="checkbox"/>		
		県知事へ避難勧告等の報告	○：(県)危管							◎	◎	<input type="checkbox"/>	<input type="checkbox"/>	<input type="checkbox"/>	<input type="checkbox"/>	<input type="checkbox"/>	<input type="checkbox"/>		
指定河川洪水予 報	指定河川洪水予 報の実施	関係機関への連絡	発：気象台 ◎発：(国)河川 受：(国)殿ダム、(国)防災 収：上記機関以外の全機関				受	受	受	受	受	<input type="checkbox"/>	<input type="checkbox"/>	<input type="checkbox"/>	<input type="checkbox"/>	<input type="checkbox"/>	<input type="checkbox"/>	TL2：氾濫注意情報 TL3：氾濫警戒情報 TL4：氾濫危険情報 TL5：氾濫発生情報	
		住民への周知	○：警本、警察署 ◎：警本、警察署、消防				◎	◎	◎	◎	◎	<input type="checkbox"/>	<input type="checkbox"/>	<input type="checkbox"/>	<input type="checkbox"/>	<input type="checkbox"/>	<input type="checkbox"/>		
体制の構築	機関内防災体制 の構築	機関内体制の確認	◎：(県)計画、(国)河川、(国)殿ダム、(国)防災、 (国)道管一	◎	◎							<input type="checkbox"/>	<input type="checkbox"/>	<input type="checkbox"/>	<input type="checkbox"/>	<input type="checkbox"/>	<input type="checkbox"/>		
		関係機関等の連絡先確認	◎：(国)河川 ○：上記機関以外の全機関		◎							<input type="checkbox"/>	<input type="checkbox"/>	<input type="checkbox"/>	<input type="checkbox"/>	<input type="checkbox"/>	<input type="checkbox"/>		
		注意配備：連絡要員の配備	◎：(県)計画		◎							<input type="checkbox"/>	<input type="checkbox"/>	<input type="checkbox"/>	<input type="checkbox"/>	<input type="checkbox"/>	<input type="checkbox"/>		
		警戒配備：災害対策本部設置に備える	—		◎							<input type="checkbox"/>	<input type="checkbox"/>	<input type="checkbox"/>	<input type="checkbox"/>	<input type="checkbox"/>	<input type="checkbox"/>		
		機関内防災体制の構築	◎：気象台、(県)河川、(県)計画、(国)河川、(国) 殿ダム、(国)防災、(国)道管一、警本、警察署、陸 自、消防、ガス、JR ○：(国)河川、(国)防災				◎	◎	◎	◎	◎	<input type="checkbox"/>	<input type="checkbox"/>	<input type="checkbox"/>	<input type="checkbox"/>	<input type="checkbox"/>	<input type="checkbox"/>		
	TEC-FORCEの派遣、活動(中国地方整備局)	◎：(国)防災									<input type="checkbox"/>	<input type="checkbox"/>	<input type="checkbox"/>	<input type="checkbox"/>	<input type="checkbox"/>	<input type="checkbox"/>			
	レベル5プッシュ型配信	◎：(国)防災									<input type="checkbox"/>	<input type="checkbox"/>	<input type="checkbox"/>	<input type="checkbox"/>	<input type="checkbox"/>	<input type="checkbox"/>			
	他機関との体制 構築	関係機関等の連絡先確認	◎：(国)河川 ○：上記機関以外の全機関		◎							<input type="checkbox"/>	<input type="checkbox"/>	<input type="checkbox"/>	<input type="checkbox"/>	<input type="checkbox"/>	<input type="checkbox"/>		
		河川敷での工事の安全確認	◎：(県)計画、(国)河川		◎	◎						<input type="checkbox"/>	<input type="checkbox"/>	<input type="checkbox"/>	<input type="checkbox"/>	<input type="checkbox"/>	<input type="checkbox"/>		
		災害に係る支援要請、及びその確認	◎：(国)防災、陸自 ○：警本、警察署、陸自、消防					◎	◎	◎	◎	<input type="checkbox"/>	<input type="checkbox"/>	<input type="checkbox"/>	<input type="checkbox"/>	<input type="checkbox"/>	<input type="checkbox"/>	(国) 災害対策マネジメ ント室が実施。	
リエゾンの実施	リエゾン体制の準備	リエゾン体制の準備	○：(国)河川 ◎：気象台、(国)河川、(国)防災、(県)危管、陸 自、NTT		◎	◎						<input type="checkbox"/>	<input type="checkbox"/>	<input type="checkbox"/>	<input type="checkbox"/>	<input type="checkbox"/>	<input type="checkbox"/>	(国) 防災課ではなく総 務課の可能性あり。	
		リエゾン派遣の検討	◎：気象台、(国)河川、(国)防災、(県)危管、警 本、警察署、陸自、消防 ○：(国)河川			◎	◎	◎	◎	◎	◎	<input type="checkbox"/>	<input type="checkbox"/>	<input type="checkbox"/>	<input type="checkbox"/>	<input type="checkbox"/>	<input type="checkbox"/>	同上	
		リエゾン派遣の調整	◎：気象台、(国)河川、(国)防災、(県)危管、陸 自、消防									<input type="checkbox"/>	<input type="checkbox"/>	<input type="checkbox"/>	<input type="checkbox"/>	<input type="checkbox"/>	<input type="checkbox"/>	同上	
		リエゾン派遣の実施	◎：気象台、(国)河川、(国)防災、(県)危管、警 署、陸自、NTT ○：(国)河川、(国)防災、陸自、消防			◎	◎	◎	◎	◎	◎	<input type="checkbox"/>	<input type="checkbox"/>	<input type="checkbox"/>	<input type="checkbox"/>	<input type="checkbox"/>	<input type="checkbox"/>	同上	
災害対策本部の 準備	災害対策本部の 準備	対策本部の立上げ	◎：(県)危管、警本、警察署、陸自、消防、中電 配電、中電変電、JR			◎						<input type="checkbox"/>	<input type="checkbox"/>	<input type="checkbox"/>	<input type="checkbox"/>	<input type="checkbox"/>	<input type="checkbox"/>		
		災害対策本部の設置準備	◎：(県)危管、警本、警察署、陸自、消防、中電 配電、中電変電、NTT			◎						<input type="checkbox"/>	<input type="checkbox"/>	<input type="checkbox"/>	<input type="checkbox"/>	<input type="checkbox"/>	<input type="checkbox"/>		
		災害対策本部(第1配備)、設置の伝達	◎：消防				◎					<input type="checkbox"/>	<input type="checkbox"/>	<input type="checkbox"/>	<input type="checkbox"/>	<input type="checkbox"/>	<input type="checkbox"/>		
		災害対策本部(第2配備)の移行、伝達	◎：消防					◎				<input type="checkbox"/>	<input type="checkbox"/>	<input type="checkbox"/>	<input type="checkbox"/>	<input type="checkbox"/>	<input type="checkbox"/>		
		災害対策本部(第3配備)の移行、伝達、移行の 周知(HP掲載)	◎：消防								◎	<input type="checkbox"/>	<input type="checkbox"/>	<input type="checkbox"/>	<input type="checkbox"/>	<input type="checkbox"/>	<input type="checkbox"/>		
応援要請の実施	応援要請の実施	自衛隊派遣要請(県知事)	◎：陸自								◎	<input type="checkbox"/>	<input type="checkbox"/>	<input type="checkbox"/>	<input type="checkbox"/>	<input type="checkbox"/>	<input type="checkbox"/>		
		緊急消防援助隊(消防局長→県知事)	◎：消防									◎	<input type="checkbox"/>	<input type="checkbox"/>	<input type="checkbox"/>	<input type="checkbox"/>	<input type="checkbox"/>	<input type="checkbox"/>	

機関名： 鳥取市 危機管理課

第1階層 (行動種別)	第2階層 (行動項目)	第3階層 (行動手段・手順)	関係機関	TL 0-1	TL 0-2	TL 1	TL 2	TL 3	TL 4	TL 5	項目実施チェック欄 (☑を記入)					備考欄				
											TL 0-1	TL 0-2	TL 1	TL 2	TL 3		TL 4	TL 5		
管理施設対応	管理施設の対応・確認	管理施設の対応	◎：(県)計画、(国)河川、(国)殿ダム、(国)防災、(国)道管一、報道、JR	◎	☑	◎	◎	◎	◎	◎	◎	<input type="checkbox"/>	<input type="checkbox"/>	<input type="checkbox"/>	<input type="checkbox"/>	<input type="checkbox"/>	<input type="checkbox"/>			
		施設（ダム・水門・排水機場等）の状況確認	◎：(県)計画、(国)河川 ○：(国)防災	◎	◎								<input type="checkbox"/>	<input type="checkbox"/>	<input type="checkbox"/>	<input type="checkbox"/>	<input type="checkbox"/>	<input type="checkbox"/>		
		水門、樋門、排水機場等の操作の確認	◎：(県)計画		◎								<input type="checkbox"/>	<input type="checkbox"/>	<input type="checkbox"/>	<input type="checkbox"/>	<input type="checkbox"/>	<input type="checkbox"/>	<input type="checkbox"/>	
		河川内工作物（公園施設等）の撤去	—			◎							<input type="checkbox"/>	<input type="checkbox"/>	<input type="checkbox"/>	<input type="checkbox"/>	<input type="checkbox"/>	<input type="checkbox"/>	<input type="checkbox"/>	
		排水機場のポンプ停止指示・停止	◎：(国)河川										<input type="checkbox"/>	<input type="checkbox"/>	<input type="checkbox"/>	<input type="checkbox"/>	<input type="checkbox"/>	<input type="checkbox"/>	<input type="checkbox"/>	
		操作員へ避難指示 (水門、樋門、排水機場等の操作が安全に行えないと判断される場合)	—										<input type="checkbox"/>	<input type="checkbox"/>	<input type="checkbox"/>	<input type="checkbox"/>	<input type="checkbox"/>	<input type="checkbox"/>	<input type="checkbox"/>	
	管理施設への連絡・体制確認	維持業者、河川巡視員、観測業者への情報提供	◎：(県)計画、(国)河川	◎	◎								<input type="checkbox"/>	<input type="checkbox"/>	<input type="checkbox"/>	<input type="checkbox"/>	<input type="checkbox"/>	<input type="checkbox"/>		
		樋門操作のための体制確認（鳥取市）	◎：(県)計画、(国)河川	◎									<input type="checkbox"/>	<input type="checkbox"/>	<input type="checkbox"/>	<input type="checkbox"/>	<input type="checkbox"/>	<input type="checkbox"/>		
		水門、樋門、排水機場等操作員への連絡（警戒体制）	◎：(県)計画、(国)河川	◎	◎								<input type="checkbox"/>	<input type="checkbox"/>	<input type="checkbox"/>	<input type="checkbox"/>	<input type="checkbox"/>	<input type="checkbox"/>	<input type="checkbox"/>	
		許可工作物を含む河川施設の操作に関する注意喚起 体育・文化施設の利用休止時期の協議、決定	—	◎	◎								<input type="checkbox"/>	<input type="checkbox"/>	<input type="checkbox"/>	<input type="checkbox"/>	<input type="checkbox"/>	<input type="checkbox"/>	<input type="checkbox"/>	
関係機関への連絡	市町役場の担当部署との情報共有	◎：警本、警察署、消防 ○：陸自					○					<input type="checkbox"/>	<input type="checkbox"/>	<input type="checkbox"/>	<input type="checkbox"/>	<input type="checkbox"/>	<input type="checkbox"/>	<input type="checkbox"/>		
	維持業者に出勤指示	—					○					<input type="checkbox"/>	<input type="checkbox"/>	<input type="checkbox"/>	<input type="checkbox"/>	<input type="checkbox"/>	<input type="checkbox"/>	<input type="checkbox"/>		
点検・巡視	現場点検の実施	現場点検の実施	◎：(県)計画、(国)河川、(国)殿ダム、(国)防災、(国)道管一、消防、ガス、JR ○：警本、警察署、陸自	◎			◎	◎	◎	◎	◎	<input type="checkbox"/>	<input type="checkbox"/>	<input type="checkbox"/>	<input type="checkbox"/>	<input type="checkbox"/>	<input type="checkbox"/>	警察：管内の被害情報の収集・確認。 陸自：必要があれば実施。		
		道路、橋梁、河川施設の点検・巡視	◎：(県)計画、(国)河川、(国)道管一 ○：(国)防災	◎	◎	☑	◎						<input type="checkbox"/>	<input type="checkbox"/>	<input type="checkbox"/>	<input type="checkbox"/>	<input type="checkbox"/>	(国) 防災課：準備のみ		
		出水時点検（巡視） (はん濫注意水位に達する恐れがある時～減水し水防団待機水位に至るまで)	◎：(県)計画			◎							<input type="checkbox"/>	<input type="checkbox"/>	<input type="checkbox"/>	<input type="checkbox"/>	<input type="checkbox"/>	<input type="checkbox"/>		
		巡視・被災情報報告（リエゾンより随時報告）	◎：(県)計画、(国)河川、(県)危管					◎					<input type="checkbox"/>	<input type="checkbox"/>	<input type="checkbox"/>	<input type="checkbox"/>	<input type="checkbox"/>	<input type="checkbox"/>		
		水防団・住民による漏水・浸食箇所の発見	—							◎			<input type="checkbox"/>	<input type="checkbox"/>	<input type="checkbox"/>	<input type="checkbox"/>	<input type="checkbox"/>	<input type="checkbox"/>		
		巡視員退避	—								◎		<input type="checkbox"/>	<input type="checkbox"/>	<input type="checkbox"/>	<input type="checkbox"/>	<input type="checkbox"/>	<input type="checkbox"/>		
	被害状況の把握	◎：(国)河川、(国)防災、JR									◎	<input type="checkbox"/>	<input type="checkbox"/>	<input type="checkbox"/>	<input type="checkbox"/>	<input type="checkbox"/>	<input type="checkbox"/>	<input type="checkbox"/>		
現場点検のための連絡	危険箇所監視・点検業者への待機指示 (今後も水位が上昇し、避難判断水位へ到達する可能性がある場合)	◎：(県)計画、(国)防災				◎						<input type="checkbox"/>	<input type="checkbox"/>	<input type="checkbox"/>	<input type="checkbox"/>	<input type="checkbox"/>	<input type="checkbox"/>			
災害対策用資機材の確認	災害対策用資機材の確認	◎：(県)計画、(国)河川、(国)殿ダム、(国)防災、TSK、NCN、いなば、警本、警察署、陸自、消防、中電変電、ガス、NTT、JR	◎	◎	◎	◎	◎	◎	◎	◎	◎	<input type="checkbox"/>	<input type="checkbox"/>	<input type="checkbox"/>	<input type="checkbox"/>	<input type="checkbox"/>	<input type="checkbox"/>			
	災害対策機械の派遣要請	◎：(県)計画					◎	◎	◎			<input type="checkbox"/>	<input type="checkbox"/>	<input type="checkbox"/>	<input type="checkbox"/>	<input type="checkbox"/>	<input type="checkbox"/>			
	災害対策機械等の派遣	◎：(国)防災						◎	◎			<input type="checkbox"/>	<input type="checkbox"/>	<input type="checkbox"/>	<input type="checkbox"/>	<input type="checkbox"/>	<input type="checkbox"/>			
	災害対策車の待機・出動（排水ポンプ車等）	—								◎		<input type="checkbox"/>	<input type="checkbox"/>	<input type="checkbox"/>	<input type="checkbox"/>	<input type="checkbox"/>	<input type="checkbox"/>			
防災備蓄品の確認	防災備蓄品の確認	◎：(県)計画、(国)河川、(国)殿ダム、(国)防災、警本、警察署、ガス	◎	◎								<input type="checkbox"/>	<input type="checkbox"/>	<input type="checkbox"/>	<input type="checkbox"/>	<input type="checkbox"/>	<input type="checkbox"/>	(国) 総務課が実施。		
	災害備蓄品の調整及び協定業者等の物資在庫の確認	—	◎	◎								<input type="checkbox"/>	<input type="checkbox"/>	<input type="checkbox"/>	<input type="checkbox"/>	<input type="checkbox"/>	<input type="checkbox"/>			
浸水対策・水防活動	浸水対策・水防活動の実施	水防団等への注意喚起	◎：(県)計画、(国)河川、(国)殿ダム、陸自、消防、中電変電、ガス、JR		◎							<input type="checkbox"/>	<input type="checkbox"/>	<input type="checkbox"/>	<input type="checkbox"/>	<input type="checkbox"/>	<input type="checkbox"/>			
		水防団への指示（待機、準備、出動）	◎：(県)計画 ○：消防			◎	◎	◎	◎				<input type="checkbox"/>	<input type="checkbox"/>	<input type="checkbox"/>	<input type="checkbox"/>	<input type="checkbox"/>	TL3：水防工法の実施出動		
		水防活動等の情報提供（市災害対策本部）	○：消防				◎						<input type="checkbox"/>	<input type="checkbox"/>	<input type="checkbox"/>	<input type="checkbox"/>	<input type="checkbox"/>	<input type="checkbox"/>		
		水防団の退避	◎：(国)河川、消防										<input type="checkbox"/>	<input type="checkbox"/>	<input type="checkbox"/>	<input type="checkbox"/>	<input type="checkbox"/>	<input type="checkbox"/>		
	準備、体制の確認	市町との連携・情報共有	◎：(県)計画	○								<input type="checkbox"/>	<input type="checkbox"/>	<input type="checkbox"/>	<input type="checkbox"/>	<input type="checkbox"/>	<input type="checkbox"/>	<input type="checkbox"/>		
緊急堤防対応	緊急堤防対応の実施	緊急復旧・堤防調査委員会設置	—								<input type="checkbox"/>	<input type="checkbox"/>	<input type="checkbox"/>	<input type="checkbox"/>	<input type="checkbox"/>	<input type="checkbox"/>	<input type="checkbox"/>			
被害想定	被害想定の実施	◎：(県)計画、(国)殿ダム、(国)道管一、ガス						◎	◎	◎	◎	<input type="checkbox"/>	<input type="checkbox"/>	<input type="checkbox"/>	<input type="checkbox"/>	<input type="checkbox"/>	<input type="checkbox"/>			
	二次被害への対応準備	—									◎	<input type="checkbox"/>	<input type="checkbox"/>	<input type="checkbox"/>	<input type="checkbox"/>	<input type="checkbox"/>	<input type="checkbox"/>			

機関名： 鳥取市 危機管理課																			
第1階層 (行動種別)	第2階層 (行動項目)	第3階層 (行動手段・手順)	関係機関	TL 0-1	TL 0-2	TL 1	TL 2	TL 3	TL 4	TL 5	項目実施チェック欄 (☑を記入)							備考欄	
											TL 0-1	TL 0-2	TL 1	TL 2	TL 3	TL 4	TL 5		
住民避難	住民避難の実施		○：警本、警察署、陸自、消防				◎				◎	<input type="checkbox"/>	<input type="checkbox"/>	<input type="checkbox"/>	<input type="checkbox"/>	<input type="checkbox"/>	<input type="checkbox"/>		
	避難誘導の実施	避難誘導の実施	◎：警本、警察署、陸自、消防 ○：陸自、消防					◎		◎	◎	<input type="checkbox"/>	<input type="checkbox"/>	<input type="checkbox"/>	<input type="checkbox"/>	<input type="checkbox"/>	<input type="checkbox"/>		
	住民支援（避難行動）		◎：警本、警察署、消防								◎	<input type="checkbox"/>	<input type="checkbox"/>	<input type="checkbox"/>	<input type="checkbox"/>	<input type="checkbox"/>	<input type="checkbox"/>		
	住民支援（給水活動）		◎：陸自、消防								◎	<input type="checkbox"/>	<input type="checkbox"/>	<input type="checkbox"/>	<input type="checkbox"/>	<input type="checkbox"/>	<input type="checkbox"/>		
救援・救助	救援・救助の実施		○：警本、警察署、陸自、消防 ◎：(県)危管、警本、警察署、陸自、消防				◎	◎		◎	◎	<input type="checkbox"/>	<input type="checkbox"/>	<input type="checkbox"/>	<input type="checkbox"/>	<input type="checkbox"/>	<input type="checkbox"/>		
広域避難（市町村域を超えた避難）	広域避難の決定	市外への避難の必要性を検討	—									<input type="checkbox"/>	<input type="checkbox"/>	<input type="checkbox"/>	<input type="checkbox"/>	<input type="checkbox"/>	<input type="checkbox"/>	広域避難は被災した市町村が行う。 県は市町村が壊滅し、市町村が行動できない際に主体的に実施。	
		避難者数の見積	—									<input type="checkbox"/>	<input type="checkbox"/>	<input type="checkbox"/>	<input type="checkbox"/>	<input type="checkbox"/>	<input type="checkbox"/>		
		県へ調整依頼（自治体間での調整ができない場	○：(県)危管										<input type="checkbox"/>	<input type="checkbox"/>	<input type="checkbox"/>	<input type="checkbox"/>	<input type="checkbox"/>	<input type="checkbox"/>	
		受け入れ先の調整・決定	○：(県)危管										<input type="checkbox"/>	<input type="checkbox"/>	<input type="checkbox"/>	<input type="checkbox"/>	<input type="checkbox"/>	<input type="checkbox"/>	
		受け入れ先の避難所の開設（立ち上げ）を依頼 当面の運営体制を調整（3者）	○：(県)危管										<input type="checkbox"/>	<input type="checkbox"/>	<input type="checkbox"/>	<input type="checkbox"/>	<input type="checkbox"/>	<input type="checkbox"/>	
	住民への広域避難の周知・広報	メディアへ広報を依頼	○：報道										<input type="checkbox"/>	<input type="checkbox"/>	<input type="checkbox"/>	<input type="checkbox"/>	<input type="checkbox"/>	<input type="checkbox"/>	※報道 →報道全機関を含む
		防災行政無線など直営の広報手配	—										<input type="checkbox"/>	<input type="checkbox"/>	<input type="checkbox"/>	<input type="checkbox"/>	<input type="checkbox"/>	<input type="checkbox"/>	
		自治会長、民生委員へ周知依頼	—										<input type="checkbox"/>	<input type="checkbox"/>	<input type="checkbox"/>	<input type="checkbox"/>	<input type="checkbox"/>	<input type="checkbox"/>	
	広域避難の誘導	輸送手段の確保（交通機関へ打診）	○：(県)危管										<input type="checkbox"/>	<input type="checkbox"/>	<input type="checkbox"/>	<input type="checkbox"/>	<input type="checkbox"/>	<input type="checkbox"/>	
		住民への移送手段の周知	○：(県)危管										<input type="checkbox"/>	<input type="checkbox"/>	<input type="checkbox"/>	<input type="checkbox"/>	<input type="checkbox"/>	<input type="checkbox"/>	
避難先までの運行ルートの設定		○：(県)危管										<input type="checkbox"/>	<input type="checkbox"/>	<input type="checkbox"/>	<input type="checkbox"/>	<input type="checkbox"/>	<input type="checkbox"/>		
避難所の開設・運営	避難所備品の準備、避難所備品の搬入		—		◎							<input type="checkbox"/>	<input type="checkbox"/>	<input type="checkbox"/>	<input type="checkbox"/>	<input type="checkbox"/>	<input type="checkbox"/>		
			—		◎							<input type="checkbox"/>	<input type="checkbox"/>	<input type="checkbox"/>	<input type="checkbox"/>	<input type="checkbox"/>	<input type="checkbox"/>		
			—		◎								<input type="checkbox"/>	<input type="checkbox"/>	<input type="checkbox"/>	<input type="checkbox"/>	<input type="checkbox"/>	<input type="checkbox"/>	
	自主避難所開設の支援	資料提供	—					◎					<input type="checkbox"/>	<input type="checkbox"/>	<input type="checkbox"/>	<input type="checkbox"/>	<input type="checkbox"/>	<input type="checkbox"/>	
		人員の確保	—					◎					<input type="checkbox"/>	<input type="checkbox"/>	<input type="checkbox"/>	<input type="checkbox"/>	<input type="checkbox"/>	<input type="checkbox"/>	
		自主避難所の場所決定	—					◎					<input type="checkbox"/>	<input type="checkbox"/>	<input type="checkbox"/>	<input type="checkbox"/>	<input type="checkbox"/>	<input type="checkbox"/>	
		住民への周知	—					◎					<input type="checkbox"/>	<input type="checkbox"/>	<input type="checkbox"/>	<input type="checkbox"/>	<input type="checkbox"/>	<input type="checkbox"/>	
	避難所の開設	☑避難所の開設	—					◎					<input type="checkbox"/>	<input type="checkbox"/>	<input type="checkbox"/>	<input type="checkbox"/>	<input type="checkbox"/>	<input type="checkbox"/>	
		☑避難所の開設 範囲の決定	取：警本、警察署、陸自、消防 —						◎		◎		<input type="checkbox"/>	<input type="checkbox"/>	<input type="checkbox"/>	<input type="checkbox"/>	<input type="checkbox"/>	<input type="checkbox"/>	
		避難所の決定	—										<input type="checkbox"/>	<input type="checkbox"/>	<input type="checkbox"/>	<input type="checkbox"/>	<input type="checkbox"/>	<input type="checkbox"/>	バス会社から運輸局、 (県) 交通へ情報発信。
		人員確保	—										<input type="checkbox"/>	<input type="checkbox"/>	<input type="checkbox"/>	<input type="checkbox"/>	<input type="checkbox"/>	<input type="checkbox"/>	
		物資輸送	—										<input type="checkbox"/>	<input type="checkbox"/>	<input type="checkbox"/>	<input type="checkbox"/>	<input type="checkbox"/>	<input type="checkbox"/>	
		避難情報の提供	—										<input type="checkbox"/>	<input type="checkbox"/>	<input type="checkbox"/>	<input type="checkbox"/>	<input type="checkbox"/>	<input type="checkbox"/>	
		避難情報の提供・実施	☑避難情報の提供 防災行政無線 Lアラート	取：報道、警本、警察署、陸自、消防 — —									◎ ◎ ◎	<input type="checkbox"/>	<input type="checkbox"/>	<input type="checkbox"/>	<input type="checkbox"/>	<input type="checkbox"/>	<input type="checkbox"/>
	避難所に特設公衆電話開設		◎：NTT					○					<input type="checkbox"/>	<input type="checkbox"/>	<input type="checkbox"/>	<input type="checkbox"/>	<input type="checkbox"/>	<input type="checkbox"/>	
従業員の安全確保	職員の安否確認		◎：(県)計画、(国)殿ダム、NKT、いなば、陸自、JR				◎					<input type="checkbox"/>	<input type="checkbox"/>	<input type="checkbox"/>	<input type="checkbox"/>	<input type="checkbox"/>	<input type="checkbox"/>		
交通規制	交通規制の実施（事前）		◎：(県)計画、(国)道管一				◎					<input type="checkbox"/>	<input type="checkbox"/>	<input type="checkbox"/>	<input type="checkbox"/>	<input type="checkbox"/>	<input type="checkbox"/>		
鉄道の運休対応	計画運休の予告	プレス発表、HP、駅頭掲示での周知	発：JR 取：報道	取	取							<input type="checkbox"/>	<input type="checkbox"/>	<input type="checkbox"/>	<input type="checkbox"/>	<input type="checkbox"/>	<input type="checkbox"/>	JR→(県) 交通政策課に ホットラインで伝達 ※報道 →報道全機関を含む	
	計画運休の決定	プレス発表、HP、駅頭掲示での周知	発：JR 取：報道			取						<input type="checkbox"/>	<input type="checkbox"/>	<input type="checkbox"/>	<input type="checkbox"/>	<input type="checkbox"/>	<input type="checkbox"/>	JR→(県) 交通政策課に ホットラインで伝達 ※報道 →報道全機関を含む	
	計画運休の実施	プレス発表、HP、駅頭掲示での周知（再開見込みを含む）	発：JR 取：報道				取					<input type="checkbox"/>	<input type="checkbox"/>	<input type="checkbox"/>	<input type="checkbox"/>	<input type="checkbox"/>	<input type="checkbox"/>		
バスの運休対応	運行停止の検討	HP、各窓口での情報提供	発：日交 取：報道	取								<input type="checkbox"/>	<input type="checkbox"/>	<input type="checkbox"/>	<input type="checkbox"/>	<input type="checkbox"/>	<input type="checkbox"/>		
ライフライン供給停止の対応	移動ルート指示	住民避難状況	◎：ガス							○		<input type="checkbox"/>	<input type="checkbox"/>	<input type="checkbox"/>	<input type="checkbox"/>	<input type="checkbox"/>	<input type="checkbox"/>		

機関名： 鳥取市 危機管理課																	
第1階層 (行動種別)	第2階層 (行動項目)	第3階層 (行動手段・手順)	関係機関	TL 0-1	TL 0-2	TL 1	TL 2	TL 3	TL 4	TL 5	項目実施チェック欄 (☑を記入)					備考欄	
											TL 0-1	TL 0-2	TL 1	TL 2	TL 3		TL 4
報道対応	☒ 現地取材により明らかになった被害状況		発：報道 収：上記機関以外の全機関				収	収	収	収	☐	☐	☐	☐	☐	☐	報道対応→(国)計画課が対応 ※報道 →報道全機関を含む
	気象・河川情報の報道	気象庁・気象会社、河川課からの情報提供、FAX、あんしんトリピーメール、Lアラート等による情報収集	○：気象台、(県)河川、(県)計画、(国)河川、(国)防災、(県)危管、警本、陸自、消防 ◎：(県)計画、(国)河川、(県)危管、報道		○	○	○	○	○	○	○	☐	☐	☐	☐	☐	※報道 →報道全機関を含む
	避難情報の報道	FAX、あんしんトリピーメール、Lアラート等による避難情報の収集	○：気象台、(県)河川、(県)計画、(国)河川、(国)防災、(県)危管、警本、陸自、消防 ◎：(国)河川、(県)危管、報道	○	○	○	○	○	○	○	○	☐	☐	☐	☐	☐	※報道 →報道全機関を含む
		自治体(市町村)への取材	◎：報道							○	○	☐	☐	☐	☐	☐	☐
要配慮者利用施設支援	要配慮者施設との連絡	要配慮者施設、大規模事業者への洪水予報伝達	—				◎				☐	☐	☐	☐	☐	☐	

【関係機関 凡例】	
<b>気象台</b> ：気象庁 鳥取地方気象台 <b>(県)河川</b> ：鳥取県 県土整備部 河川課 <b>(県)計画</b> ：鳥取県土整備事務所 計画調査課 <b>(国)河川</b> ：鳥取河川国道事務所 河川管理課 <b>(国)ダム</b> ：鳥取河川国道事務所 ダム管理支所 <b>(国)防災</b> ：鳥取河川国道事務所 防災課 <b>(国)道管一</b> ：鳥取河川国道事務所 道路管理一課 <b>(国)道管二</b> ：鳥取河川国道事務所 道路管理二課 <b>(県)危管</b> ：鳥取県 危機管理局 危機管理政策課 <b>(市)危管</b> ：鳥取市 危機管理部 危機管理課 <b>NHK</b> ：NHK 鳥取放送局 <b>NKT</b> ：日本海テレビジョン放送株式会社 報道制作局 <b>BSS</b> ：株式会社山陰放送 鳥取支局 <b>TSK</b> ：山陰中央テレビジョン株式会社 <b>NCN</b> ：日本海ケーブルネットワーク株式会社 鳥取	<b>警本</b> ：鳥取県 警察本部 警備第二課 <b>警察署</b> ：鳥取警察署、智頭警察署、郡家警察署 <b>陸自</b> ：陸上自衛隊 第8普通科連隊 <b>消防</b> ：鳥取県 東部広域行政管理組合 消防局 <b>中電配電</b> ：中国電力ネットワーク株式会社 鳥取ネットワークセンター 配電課 <b>中電変電</b> ：中国電力ネットワーク株式会社 鳥取ネットワークセンター 変電課 <b>ガス</b> ：鳥取ガス株式会社 <b>NTT</b> ：NTT西日本株式会社 鳥取支店 <b>JR</b> ：西日本株式会社 米子支社 安全推進室 <b>日交</b> ：日本交通株式会社 鳥取 <b>日ノ丸</b> ：日ノ丸自動車株式会社 鳥取



千代川水害タイムライン【自機関早見版】

2020/6/16 時点

機関名： NHK 鳥取放送局																			
第1階層 (行動種別)	第2階層 (行動項目)	第3階層 (行動手段・手順)	関係機関	TL 0-1	TL 0-2	TL 1	TL 2	TL 3	TL 4	TL 5	項目実施チェック欄 (☑を記入)					備考欄			
											TL 0-1	TL 0-2	TL 1	TL 2	TL 3		TL 4	TL 5	
タイムラインの運用	タイムラインの立ち上げ	☑タイムラインの立ち上げ・発信	発：(国)河川 受：上記機関以外の全機関	受								<input type="checkbox"/>	<input type="checkbox"/>	<input type="checkbox"/>	<input type="checkbox"/>	<input type="checkbox"/>	<input type="checkbox"/>	気象台が支援を行う。	
	タイムラインレベルの移行	☑タイムラインレベルの移行判断・発信	発：(国)河川 受：上記機関以外の全機関		受							<input type="checkbox"/>	<input type="checkbox"/>	<input type="checkbox"/>	<input type="checkbox"/>	<input type="checkbox"/>	<input type="checkbox"/>	TL0-2：気象台が支援を行う。 TL1以降：(国)河川管理課：移行の判断実施	
情報収集	河川情報の収集	水位情報の収集・確認	発：(県)河川、(国)河川 収：(国)河川以外の全機関 受：(国)防災 発収：(国)河川	収	収	収			収	収		<input type="checkbox"/>	<input type="checkbox"/>	<input type="checkbox"/>	<input type="checkbox"/>	<input type="checkbox"/>	<input type="checkbox"/>		
		☑内水氾濫の発生情報の確認	発収：(市)危管 受：(県)危管 収：上記機関以外の全機関					収					<input type="checkbox"/>	<input type="checkbox"/>	<input type="checkbox"/>	<input type="checkbox"/>	<input type="checkbox"/>	<input type="checkbox"/>	(市)下水道部から発信。
		水位動向、冠水等の確認(千代水出張所等)	発：(国)河川 収：上記機関以外の全機関					収					<input type="checkbox"/>	<input type="checkbox"/>	<input type="checkbox"/>	<input type="checkbox"/>	<input type="checkbox"/>	<input type="checkbox"/>	
		☑堤防の決壊、氾濫発生状況の確認	発：(国)河川 受：気象台、(県)河川、(県)計画、(国)ダム、(国)防災、(国)道管一、(県)危管、(市)危管、警本、警察署、陸自、消防、(国)道管二 収：報道、中電配電、中電変電、ガス、NTT、JR、日交、日ノ丸										<input type="checkbox"/>	<input type="checkbox"/>	<input type="checkbox"/>	<input type="checkbox"/>	<input type="checkbox"/>	<input type="checkbox"/>	※報道 →報道全機関を含む
	緊急速報メール(レベル5プッシュ型)配信の確認		発：(国)河川、(市)危管 収：上記機関と(国)防災以外の全機関										<input type="checkbox"/>	<input type="checkbox"/>	<input type="checkbox"/>	<input type="checkbox"/>	<input type="checkbox"/>	<input type="checkbox"/>	
	気象・台風情報の収集	鳥取県の気象情報の確認	発：気象台 受：(国)防災 発収：(県)危管 収：上記機関以外の全機関			収							<input type="checkbox"/>	<input type="checkbox"/>	<input type="checkbox"/>	<input type="checkbox"/>	<input type="checkbox"/>	<input type="checkbox"/>	
		雨量情報の収集・確認	発：気象台 収：上記機関以外の全機関 受：(国)防災 発収：(県)危管	収	収	収			収	収			<input type="checkbox"/>	<input type="checkbox"/>	<input type="checkbox"/>	<input type="checkbox"/>	<input type="checkbox"/>	<input type="checkbox"/>	気象庁だけではなく、(県)危機管理も情報発信を行う。
		台風の規模・進路予想の確認	発：気象台 収：上記機関以外の全機関 受：(国)防災	収	収	収							<input type="checkbox"/>	<input type="checkbox"/>	<input type="checkbox"/>	<input type="checkbox"/>	<input type="checkbox"/>	<input type="checkbox"/>	
		台風説明会の実施、参加(台風経路の確認、雨量予測、台風説明会実施の判断、鳥取県への影響)	◎：気象台 ○：(国)防災 収：警察署 ○：上記機関以外の全機関	○	○	○							<input type="checkbox"/>	<input type="checkbox"/>	<input type="checkbox"/>	<input type="checkbox"/>	<input type="checkbox"/>	<input type="checkbox"/>	◎：実施、○：参加 ※警察本部が参加し、警察署は本部から情報収集を行う。 ※(国)防災課：参加はその時対応可能な人数による。人員が不足している際は情報の受信のみ。
		早期注意情報の確認	発：気象台 収：上記機関以外の全機関	収	収	収							<input type="checkbox"/>	<input type="checkbox"/>	<input type="checkbox"/>	<input type="checkbox"/>	<input type="checkbox"/>	<input type="checkbox"/>	
		大雨・洪水・強風・波浪注意報の確認	発：気象台 収：上記機関以外の全機関	収	収								<input type="checkbox"/>	<input type="checkbox"/>	<input type="checkbox"/>	<input type="checkbox"/>	<input type="checkbox"/>	<input type="checkbox"/>	
		注意報の確認(危険度分布、予測の確認)	発：気象台 収：上記機関以外の全機関					収					<input type="checkbox"/>	<input type="checkbox"/>	<input type="checkbox"/>	<input type="checkbox"/>	<input type="checkbox"/>	<input type="checkbox"/>	
		警報の確認(危険度分布の確認、予測の確認)	発：気象台 収：上記機関以外の全機関							収			<input type="checkbox"/>	<input type="checkbox"/>	<input type="checkbox"/>	<input type="checkbox"/>	<input type="checkbox"/>	<input type="checkbox"/>	
		大雨・洪水警報の確認(継続)	発：気象台 収：上記機関以外の全機関								収		<input type="checkbox"/>	<input type="checkbox"/>	<input type="checkbox"/>	<input type="checkbox"/>	<input type="checkbox"/>	<input type="checkbox"/>	
		土砂災害情報の確認	発：気象台 収：上記機関以外の全機関							収	収		<input type="checkbox"/>	<input type="checkbox"/>	<input type="checkbox"/>	<input type="checkbox"/>	<input type="checkbox"/>	<input type="checkbox"/>	
記録的短時間大雨情報の確認		発：気象台 収：上記機関以外の全機関							収	収		<input type="checkbox"/>	<input type="checkbox"/>	<input type="checkbox"/>	<input type="checkbox"/>	<input type="checkbox"/>	<input type="checkbox"/>		
大雨特別警報の発表・確認	発：気象台 収：上記機関以外の全機関								収	収	<input type="checkbox"/>	<input type="checkbox"/>	<input type="checkbox"/>	<input type="checkbox"/>	<input type="checkbox"/>	<input type="checkbox"/>			
FAXやHP利用、気象庁への聞き取り等による気象情報(台風・雨量・風速等)の収集・確認	発：気象台 収：上記機関以外の全機関	収	収		収			収	収		<input type="checkbox"/>	<input type="checkbox"/>	<input type="checkbox"/>	<input type="checkbox"/>	<input type="checkbox"/>	<input type="checkbox"/>			
緊急速報メール配信の確認	発：(国)河川、(市)危管 収：上記機関以外の全機関								収	収	<input type="checkbox"/>	<input type="checkbox"/>	<input type="checkbox"/>	<input type="checkbox"/>	<input type="checkbox"/>	<input type="checkbox"/>	TL4：レベル4プッシュ型 TL5：レベル5プッシュ型		
交通情報の収集	☑通行止め情報の確認	発：(国)道管一 収：上記機関以外の全機関			収	収	収	収	収			<input type="checkbox"/>	<input type="checkbox"/>	<input type="checkbox"/>	<input type="checkbox"/>	<input type="checkbox"/>	<input type="checkbox"/>		
	交通情報の確認(HP)(通行止め等の道路交通情報、計画運休情報の収集)	発：(県)計画、(国)道管一、(市)危管、JR 収：(国)道管一以外の全機関	収	収	収	収	収	収	収			<input type="checkbox"/>	<input type="checkbox"/>	<input type="checkbox"/>	<input type="checkbox"/>	<input type="checkbox"/>	<input type="checkbox"/>		
	交通情報の確認(直接のやり取り(電話・FAX))	発：(国)道管一、JR 受：報道			受	受	受	受	受			<input type="checkbox"/>	<input type="checkbox"/>	<input type="checkbox"/>	<input type="checkbox"/>	<input type="checkbox"/>	<input type="checkbox"/>	※報道 →報道全機関を含む	
	移動ルートの確認、通行可能路線(道路)の確認	◎発：(国)道管一 収：上記機関以外の全機関								収		<input type="checkbox"/>	<input type="checkbox"/>	<input type="checkbox"/>	<input type="checkbox"/>	<input type="checkbox"/>	<input type="checkbox"/>		
通行可能道路の情報に関する記者発表	発：(国)道管一 収：報道										<input type="checkbox"/>	<input type="checkbox"/>	<input type="checkbox"/>	<input type="checkbox"/>	<input type="checkbox"/>	<input type="checkbox"/>	※報道 →報道全機関を含む		
被害情報の収集	関係機関への被災情報伝達	発受：(県)河川、(県)計画、(国)河川 受：(国)ダム、(国)防災、(国)道管一、(県)危管、(市)危管 収：気象台、(国)ダム、(国)防災、(国)道管一、(県)危管、(市)危管、報道、警本、警察署、陸自、消防			収	収						<input type="checkbox"/>	<input type="checkbox"/>	<input type="checkbox"/>	<input type="checkbox"/>	<input type="checkbox"/>	<input type="checkbox"/>	※報道 →報道全機関を含む	
	内水被害等、被害情報の収集	発収：(国)河川 収：上記機関以外の全機関						収	収		<input type="checkbox"/>	<input type="checkbox"/>	<input type="checkbox"/>	<input type="checkbox"/>	<input type="checkbox"/>	<input type="checkbox"/>			
	緊急速報メール(レベル4プッシュ型)配信の確認	発：(国)河川、(市)危管 収：上記機関と(国)防災以外の全機関								収		<input type="checkbox"/>	<input type="checkbox"/>	<input type="checkbox"/>	<input type="checkbox"/>	<input type="checkbox"/>	<input type="checkbox"/>		
	被害状況・調査結果等の確認	発：(市)危管 収：上記機関以外の全機関										<input type="checkbox"/>	<input type="checkbox"/>	<input type="checkbox"/>	<input type="checkbox"/>	<input type="checkbox"/>	<input type="checkbox"/>		
ダム諸量情報の収集	☑ダム放流情報・操作情報の確認	発：(国)ダム 受：(県)河川、(県)計画、(国)河川、(国)防災、(国)道管一、(県)危管、(市)危管、警本、警察署、陸自、消防 収：(国)ダムと警本と警察署以外の全機関					収		収			<input type="checkbox"/>	<input type="checkbox"/>	<input type="checkbox"/>	<input type="checkbox"/>	<input type="checkbox"/>	<input type="checkbox"/>	警察は(国)ダムからFAX受信	
	放流警報の確認	発：(国)ダム 収：上記機関以外の全機関					収				<input type="checkbox"/>	<input type="checkbox"/>	<input type="checkbox"/>	<input type="checkbox"/>	<input type="checkbox"/>	<input type="checkbox"/>			
	放流警報の実施	発：(国)ダム 収：(県)計画、(国)河川、(国)防災、(国)道管一、(県)危管、(市)危管、報道、警本、警察署、陸自、消防							収			<input type="checkbox"/>	<input type="checkbox"/>	<input type="checkbox"/>	<input type="checkbox"/>	<input type="checkbox"/>	<input type="checkbox"/>	※報道 →報道全機関を含む	
ライフライン供給情報の収集	発：中電配電、中電変電、ガス、NTT 収：(県)危管、(市)危管、報道、警本、警察署、消防					収	収	収	収		<input type="checkbox"/>	<input type="checkbox"/>	<input type="checkbox"/>	<input type="checkbox"/>	<input type="checkbox"/>	<input type="checkbox"/>	※報道 →報道全機関を含む		
避難情報	避難情報の発令	☑避難準備・高齢者等避難開始発表(城北、富桑、大正、美保、明德、美穂地区等)(広報車、拡声器、防災行政無線、ホームページ、配信メール、CATV、一般加入電話(自主防災会等)可能な方法により伝達。)	◎発：(市)危管 受：(県)危管 収：上記機関以外の全機関						収			<input type="checkbox"/>	<input type="checkbox"/>	<input type="checkbox"/>	<input type="checkbox"/>	<input type="checkbox"/>	<input type="checkbox"/>		
		☑避難勧告・避難指示(緊急)の発表(城北、富桑、大正、美保、明德、美穂地区等)	◎発：(市)危管 受：(県)危管 収：上記機関以外の全機関							収			<input type="checkbox"/>	<input type="checkbox"/>	<input type="checkbox"/>	<input type="checkbox"/>	<input type="checkbox"/>	<input type="checkbox"/>	
指定河川洪水予報	指定河川洪水予報の実施	関係機関への連絡	発：気象台 ◎発：(国)河川 受：(国)ダム、(国)防災、(市)危管 収：上記機関以外の全機関				収	収	収	収		<input type="checkbox"/>	<input type="checkbox"/>	<input type="checkbox"/>	<input type="checkbox"/>	<input type="checkbox"/>	<input type="checkbox"/>	TL2：氾濫注意情報 TL3：氾濫警戒情報 TL4：氾濫危険情報 TL5：氾濫発生情報	
体制の構築	他機関との体制構築	関係機関等の連絡先確認	◎：(国)河川、(市)危管 ○：上記機関以外の全機関	○	○						<input type="checkbox"/>	<input type="checkbox"/>	<input type="checkbox"/>	<input type="checkbox"/>	<input type="checkbox"/>	<input type="checkbox"/>			
管理施設対応	管理施設の対応・確認	管理施設の対応	◎：(県)計画、(国)河川、(国)ダム、(国)防災、(市)危管、報道	◎							<input type="checkbox"/>	<input type="checkbox"/>	<input type="checkbox"/>	<input type="checkbox"/>	<input type="checkbox"/>	<input type="checkbox"/>	※報道 →報道全機関を含む		

機関名： NHK 鳥取放送局																			
第1階層 (行動種別)	第2階層 (行動項目)	第3階層 (行動手段・手順)	関係機関	TL 0-1	TL 0-2	TL 1	TL 2	TL 3	TL 4	TL 5	項目実施チェック欄 (☑を記入)							備考欄	
											TL 0-1	TL 0-2	TL 1	TL 2	TL 3	TL 4	TL 5		
広域避難(市町村域を超えた避難)	住民への広域避難の周知・広報	メディアへ広報を依頼	◎:(市)危管 ○:報道					○	○									※報道 →報道全機関を含む	
避難所の開設・運営	避難情報の提供・実施	☑避難情報の提供	◎発:(市)危管 収:報道、警本、警察署、陸自、消防								収							※報道 →報道全機関を含む	
鉄道の運休対応	計画運休の予告	プレス発表、HP、駅頭掲示での周知	発:JR 収:(市)危管、報道	収	収													JR→(県)交通政策課に ホットラインで伝達 ※報道 →報道全機関を含む	
	計画運休の決定	プレス発表、HP、駅頭掲示での周知	発:JR 収:(市)危管、報道			収												JR→(県)交通政策課に ホットラインで伝達 ※報道 →報道全機関を含む	
	計画運休の実施	☑鉄道の運行停止 プレス発表、HP、駅頭掲示での周知(再開見込みを含む)	発:JR 受:報道 ○:日交、日ノ丸 発:JR 収:(市)危管、報道				受	受	受									JR→(県)交通政策課に ホットラインで伝達 ※報道 →報道全機関を含む	
バスの運休対応	運行停止の検討	HP、各窓口での情報提供	発:日交 収:報道	収	収													※報道 →報道全機関を含む	
	運行中止の予告	HP、各窓口での情報提供	発:日交、日ノ丸 収:報道			収	収	収										※報道 →報道全機関を含む	
	☑バスの運行中止 ☑バスの運休	HP、各窓口での情報提供	収:報道 ○:日交、日ノ丸 収:報道 ○:日交、日ノ丸							収								※報道 →報道全機関を含む バス会社から運輸局、 (県)交通へ情報発信。 ※報道 →報道全機関を含む	
報道対応	☑現地取材により明らかにされた被害状況		発:報道 収:上記機関以外の全機関				発	発	発	発								報道対応→(国)計画課 が対応 ※報道 →報道全機関を含む	
	緊急報道の実施	鳥取市から直接連絡を受け、報道	○:報道								○							※報道 →報道全機関を含む	
	気象・河川情報の報道	気象庁・気象会社、河川課からの情報提供、FAX、あんしんトリビメール、Lアラート等による情報収集	○:気象台、(県)河川、(県)計画、(国)河川、(国)防災、(県)危管、(市)危管、警本、陸自、消防 ○:(県)計画、(国)河川、(県)危管、報道	○	○	○	○	○	○	○	○	○							※報道 →報道全機関を含む
		情報内容の精査・とりまとめ	○:報道	○	○	○	○	○	○	○	○	○							※報道 →報道全機関を含む
		通常放送(通常ニュース、気象コーナー等)	○:報道	○	○	○	○	○	○	○	○	○							※報道 →報道全機関を含む
		記者への気象台などへの取材指示・取材	○:気象台 ○:報道	○	○	○	○	○	○	○	○	○							※報道 →報道全機関を含む
		L字放送・データ放送による情報提供	○:報道				○												※報道 →報道全機関を含む
		通常ニュース以外の方法・番組(ニュース速報等)での情報提供を検討・社内会議	○:報道							○									※報道 →報道全機関を含む
		原稿の作成	○:報道							○	○	○							※報道 →報道全機関を含む
		ニューステロップ作成・放送	○:報道								○	○							※報道 →報道全機関を含む
		報道担当者の人員確保	○:報道								○	○							※報道 →報道全機関を含む
		河川情報の報道(河川の様子、浸水予測ハザードマップ、避難の目安、準備の呼びかけ)	○:報道									○							※報道 →報道全機関を含む
		気象情報の報道(見込まれる影響、避難の目安、準備の呼びかけ)	○:報道									○							※報道 →報道全機関を含む
		気象情報の速報対応	○:報道									○							※報道 →報道全機関を含む
気象・河川情報の速報対応(ニュース速報スーパー、L字画面)		○:報道									○							※報道 →報道全機関を含む	
決壊氾濫情報の報道	○:報道									○							※報道 →報道全機関を含む		
静止画文字画面・データ放送による情報提供	○:報道									○							※報道 →報道全機関を含む		

機関名： NHK 鳥取放送局

第1階層 (行動種別)	第2階層 (行動項目)	第3階層 (行動手段・手順)	関係機関	TL 0-1	TL 0-2	TL 1	TL 2	TL 3	TL 4	TL 5	項目実施チェック欄 (☑を記入)					備考欄			
											TL 0-1	TL 0-2	TL 1	TL 2	TL 3		TL 4	TL 5	
報道対応	避難情報の報道	FAX、あんしんトリピーメール、Lアラート等による避難情報の収集	○：気象台、(県)河川、(県)計画、(国)河川、(国)防災、(県)危管、(市)危管、警本、陸自、消防 ◎：(国)河川、(県)危管、報道	◎	◎	◎	◎	◎	◎	◎	◎	<input type="checkbox"/>	<input type="checkbox"/>	<input type="checkbox"/>	<input type="checkbox"/>	<input type="checkbox"/>	<input type="checkbox"/>	※報道 →報道全機関を含む	
		情報内容の精査	◎：報道				◎	◎	◎	◎	◎	◎	<input type="checkbox"/>	<input type="checkbox"/>	<input type="checkbox"/>	<input type="checkbox"/>	<input type="checkbox"/>	<input type="checkbox"/>	※報道 →報道全機関を含む
		通常放送（通常ニュース、気象コーナー等）	◎：報道				◎	◎	◎	◎	◎	◎	<input type="checkbox"/>	<input type="checkbox"/>	<input type="checkbox"/>	<input type="checkbox"/>	<input type="checkbox"/>	<input type="checkbox"/>	※報道 →報道全機関を含む
		L字放送・データ放送・静止画文字画面等による避難情報提供	◎：報道				◎	◎	◎	◎	◎	◎	<input type="checkbox"/>	<input type="checkbox"/>	<input type="checkbox"/>	<input type="checkbox"/>	<input type="checkbox"/>	<input type="checkbox"/>	※報道 →報道全機関を含む
		速報文・L字画面の作成	◎：報道				◎	◎	◎	◎	◎	◎	<input type="checkbox"/>	<input type="checkbox"/>	<input type="checkbox"/>	<input type="checkbox"/>	<input type="checkbox"/>	<input type="checkbox"/>	※報道 →報道全機関を含む
		自治体（市町村）への取材	○：(市)危管 ◎：報道								◎	◎	<input type="checkbox"/>	<input type="checkbox"/>	<input type="checkbox"/>	<input type="checkbox"/>	<input type="checkbox"/>	<input type="checkbox"/>	※報道 →報道全機関を含む
		避難情報の速報対応（ニュース速報スーパー、L字画面）	◎：報道								◎	◎	<input type="checkbox"/>	<input type="checkbox"/>	<input type="checkbox"/>	<input type="checkbox"/>	<input type="checkbox"/>	<input type="checkbox"/>	※報道 →報道全機関を含む
		生放送による避難情報の報道	◎：報道								◎	◎	<input type="checkbox"/>	<input type="checkbox"/>	<input type="checkbox"/>	<input type="checkbox"/>	<input type="checkbox"/>	<input type="checkbox"/>	※報道 →報道全機関を含む
		静止画文字画面・データ放送による情報提供	◎：報道								◎	◎	<input type="checkbox"/>	<input type="checkbox"/>	<input type="checkbox"/>	<input type="checkbox"/>	<input type="checkbox"/>	<input type="checkbox"/>	※報道 →報道全機関を含む
		カットインでローカル情報を放送	◎：報道								◎	◎	<input type="checkbox"/>	<input type="checkbox"/>	<input type="checkbox"/>	<input type="checkbox"/>	<input type="checkbox"/>	<input type="checkbox"/>	※報道 →報道全機関を含む
	交通情報の報道	鉄道会社への取材による情報収集	◎：報道 ○：JR	◎	◎	◎	◎	◎	◎	◎	◎	<input type="checkbox"/>	<input type="checkbox"/>	<input type="checkbox"/>	<input type="checkbox"/>	<input type="checkbox"/>	<input type="checkbox"/>	※報道 →報道全機関を含む	
		情報内容の精査（気象情報の予報確認）	◎：報道	◎	◎	◎	◎	◎	◎	◎	◎	<input type="checkbox"/>	<input type="checkbox"/>	<input type="checkbox"/>	<input type="checkbox"/>	<input type="checkbox"/>	<input type="checkbox"/>	※報道 →報道全機関を含む	
		通常放送（計画運休情報）	◎：報道	◎	◎	◎	◎	◎	◎	◎	◎	<input type="checkbox"/>	<input type="checkbox"/>	<input type="checkbox"/>	<input type="checkbox"/>	<input type="checkbox"/>	<input type="checkbox"/>	※報道 →報道全機関を含む	
L字放送・データ放送による情報提供		◎：報道				◎	◎	◎	◎	◎	<input type="checkbox"/>	<input type="checkbox"/>	<input type="checkbox"/>	<input type="checkbox"/>	<input type="checkbox"/>	<input type="checkbox"/>	※報道 →報道全機関を含む		
報道車両を高台へ避難	交通情報の速報対応（ニュース速報スーパー、L字画面）	◎：報道							◎	◎	<input type="checkbox"/>	<input type="checkbox"/>	<input type="checkbox"/>	<input type="checkbox"/>	<input type="checkbox"/>	<input type="checkbox"/>	※報道 →報道全機関を含む		
	静止画文字画面・データ放送による情報提供	◎：報道							◎	◎	<input type="checkbox"/>	<input type="checkbox"/>	<input type="checkbox"/>	<input type="checkbox"/>	<input type="checkbox"/>	<input type="checkbox"/>	※報道 →報道全機関を含む		

【関係機関 凡例】	
気象台：気象庁 鳥取地方気象台	警本：鳥取県警察本部 警備第二課
(県)河川：鳥取県 県土整備部 河川課	警察署：鳥取警察署、智頭警察署、郡家警察署
(県)計画：鳥取県土整備事務所 計画調査課	陸自：陸上自衛隊 第8普通科連隊
(国)河川：鳥取河川国道事務所 河川管理課	消防：鳥取県 東部広域行政管理組合 消防局
(国)ダム：鳥取河川国道事務所 ダム管理支所	中電配電：中国電力ネットワーク株式会社 鳥取ネットワークセンター 配電課
(国)防災：鳥取河川国道事務所 防災課	中電変電：中国電力ネットワーク株式会社 鳥取ネットワークセンター 変電課
(国)道管一：鳥取河川国道事務所 道路管理一課	ガス：鳥取ガス株式会社
(国)道管二：鳥取河川国道事務所 道路管理二課	NTT：NTT西日本株式会社 鳥取支店
(県)危管：鳥取県 危機管理局 危機管理政策課	JR：西日本株式会社 米子支社 安全推進室
(市)危管：鳥取市 危機管理部 危機管理課	日交：日本交通株式会社 鳥取
NHK：NHK 鳥取放送局	日ノ丸：日ノ丸自動車株式会社 鳥取
NKT：日本海テレビジョン放送株式会社 報道制作局	
BSS：株式会社山陰放送 鳥取支局	
TSK：山陰中央テレビジョン株式会社	
NCN：日本海ケーブルネットワーク株式会社 鳥取	

千代川水害タイムライン【自機関早見版】

2020/6/16 時点

機関名： 日本海テレビジョン放送株式会社 報道制作局																		
第1階層 (行動種別)	第2階層 (行動項目)	第3階層 (行動手段・手順)	関係機関	TL 0-1	TL 0-2	TL 1	TL 2	TL 3	TL 4	TL 5	項目実施チェック欄 (☑を記入)					備考欄		
											TL 0-1	TL 0-2	TL 1	TL 2	TL 3		TL 4	TL 5
タイムラインの運用	タイムラインの立ち上げ	☑タイムラインの立ち上げ・発信	発：(国)河川 受：上記機関以外の全機関	受								<input type="checkbox"/>	<input type="checkbox"/>	<input type="checkbox"/>	<input type="checkbox"/>	<input type="checkbox"/>	気象台が支援を行う。	
	タイムラインレベルの移行	☑タイムラインレベルの移行判断・発信	発：(国)河川 受：上記機関以外の全機関		受							<input type="checkbox"/>	<input type="checkbox"/>	<input type="checkbox"/>	<input type="checkbox"/>	<input type="checkbox"/>	TL0-2：気象台が支援を行う。 TL1以降：(国)河川管理課：移行の判断実施	
情報収集	河川情報の収集	水位情報の収集・確認	発：(県)河川、(国)河川 収：(国)河川以外の全機関 受：(国)防災 発収：(国)河川	収	収	収		収	収			<input type="checkbox"/>	<input type="checkbox"/>	<input type="checkbox"/>	<input type="checkbox"/>	<input type="checkbox"/>		
		☑内水氾濫の発生情報の確認	発収：(市)危管 受：(県)危管 収：上記機関以外の全機関				収						<input type="checkbox"/>	<input type="checkbox"/>	<input type="checkbox"/>	<input type="checkbox"/>	<input type="checkbox"/>	(市)下水道部から発信。
		水位動向、冠水等の確認(千代水出張所等)	発：(国)河川 収：上記機関以外の全機関				収						<input type="checkbox"/>	<input type="checkbox"/>	<input type="checkbox"/>	<input type="checkbox"/>	<input type="checkbox"/>	
		☑堤防の決壊、氾濫発生状況の確認	発：(国)河川 受：気象台、(県)河川、(県)計画、(国)ダム、(国)防災、(国)道管一、(県)危管、(市)危管、警本、警察署、陸自、消防、(国)道管二 収：報道、中電配電、中電変電、ガス、NTT、JR、日交、日ノ丸										<input type="checkbox"/>	<input type="checkbox"/>	<input type="checkbox"/>	<input type="checkbox"/>	<input type="checkbox"/>	※報道 →報道全機関を含む
	緊急速報メール(レベル5プッシュ型)配信の確認		発：(国)河川、(市)危管 収：上記機関と(国)防災以外の全機関										<input type="checkbox"/>	<input type="checkbox"/>	<input type="checkbox"/>	<input type="checkbox"/>	<input type="checkbox"/>	
	気象・台風情報の収集	鳥取県の気象情報の確認	発：気象台 受：(国)防災 発収：(県)危管 収：上記機関以外の全機関			収							<input type="checkbox"/>	<input type="checkbox"/>	<input type="checkbox"/>	<input type="checkbox"/>	<input type="checkbox"/>	
		雨量情報の収集・確認	発：気象台 収：上記機関以外の全機関 受：(国)防災 発収：(県)危管	収	収	収		収	収				<input type="checkbox"/>	<input type="checkbox"/>	<input type="checkbox"/>	<input type="checkbox"/>	<input type="checkbox"/>	気象庁だけではなく、(県)危機管理も情報発信を行う。
		台風の規模・進路予想の確認	発：気象台 収：上記機関以外の全機関 受：(国)防災	収	収	収							<input type="checkbox"/>	<input type="checkbox"/>	<input type="checkbox"/>	<input type="checkbox"/>	<input type="checkbox"/>	
		台風説明会の実施、参加(台風経路の確認、雨量予測、台風説明会実施の判断、鳥取県への影響)	◎：気象台 ○：(国)防災 収：警察署 ○：上記機関以外の全機関	○	○	○							<input type="checkbox"/>	<input type="checkbox"/>	<input type="checkbox"/>	<input type="checkbox"/>	<input type="checkbox"/>	◎：実施、○：参加 ※警察本部が参加し、警察署は本部から情報収集を行う。 ※(国)防災課：参加はその時対応可能な人数による。人員が不足している際は情報の受信のみ。
		早期注意情報の確認	発：気象台 収：上記機関以外の全機関	収	収	収							<input type="checkbox"/>	<input type="checkbox"/>	<input type="checkbox"/>	<input type="checkbox"/>	<input type="checkbox"/>	
		大雨・洪水・強風・波浪注意報の確認	発：気象台 収：上記機関以外の全機関	収	収								<input type="checkbox"/>	<input type="checkbox"/>	<input type="checkbox"/>	<input type="checkbox"/>	<input type="checkbox"/>	
		注意報の確認(危険度分布、予測の確認)	発：気象台 収：上記機関以外の全機関					収					<input type="checkbox"/>	<input type="checkbox"/>	<input type="checkbox"/>	<input type="checkbox"/>	<input type="checkbox"/>	
		警報の確認(危険度分布の確認、予測の確認)	発：気象台 収：上記機関以外の全機関							収			<input type="checkbox"/>	<input type="checkbox"/>	<input type="checkbox"/>	<input type="checkbox"/>	<input type="checkbox"/>	
		土砂災害情報の確認	発：気象台 収：上記機関以外の全機関							収	収		<input type="checkbox"/>	<input type="checkbox"/>	<input type="checkbox"/>	<input type="checkbox"/>	<input type="checkbox"/>	
		記録的短時間大雨情報の確認	発：気象台 収：上記機関以外の全機関							収	収		<input type="checkbox"/>	<input type="checkbox"/>	<input type="checkbox"/>	<input type="checkbox"/>	<input type="checkbox"/>	
大雨・洪水警報の確認(継続)		発：気象台 収：上記機関以外の全機関								収		<input type="checkbox"/>	<input type="checkbox"/>	<input type="checkbox"/>	<input type="checkbox"/>	<input type="checkbox"/>		
大雨特別警報の発表・確認	発：気象台 収：上記機関以外の全機関								収	収	<input type="checkbox"/>	<input type="checkbox"/>	<input type="checkbox"/>	<input type="checkbox"/>	<input type="checkbox"/>			
FAXやHP利用、気象庁への聞き取り等による気象情報(台風・雨量・風速等)の収集・確認	発：気象台 収：上記機関以外の全機関	収	収		収			収	収		<input type="checkbox"/>	<input type="checkbox"/>	<input type="checkbox"/>	<input type="checkbox"/>	<input type="checkbox"/>			
緊急速報メール配信の確認	発：(国)河川、(市)危管 収：上記機関以外の全機関								収	収	<input type="checkbox"/>	<input type="checkbox"/>	<input type="checkbox"/>	<input type="checkbox"/>	<input type="checkbox"/>	TL4：レベル4プッシュ型 TL5：レベル5プッシュ型		
交通情報の収集	☑通行止め情報の確認	発：(国)道管一 収：上記機関以外の全機関			収	収	収	収	収	収		<input type="checkbox"/>	<input type="checkbox"/>	<input type="checkbox"/>	<input type="checkbox"/>	<input type="checkbox"/>		
	交通情報の確認(HP)(通行止め等の道路交通情報、計画運休情報の収集)	発：(県)計画、(国)道管一、(市)危管、JR 収：(国)道管一以外の全機関	収	収	収	収	収	収	収	収		<input type="checkbox"/>	<input type="checkbox"/>	<input type="checkbox"/>	<input type="checkbox"/>	<input type="checkbox"/>		
	交通情報の確認(直接のやり取り(電話・FAX))	発：(国)道管一、JR 受：報道			受	受	受	受	受	受		<input type="checkbox"/>	<input type="checkbox"/>	<input type="checkbox"/>	<input type="checkbox"/>	<input type="checkbox"/>	※報道 →報道全機関を含む	
	移動ルートの確認、通行可能路線(道路)の確認	◎発：(国)道管一 収：上記機関以外の全機関								収		<input type="checkbox"/>	<input type="checkbox"/>	<input type="checkbox"/>	<input type="checkbox"/>	<input type="checkbox"/>		
通行可能道路の情報に関する記者発表	発：(国)道管一 収：報道										<input type="checkbox"/>	<input type="checkbox"/>	<input type="checkbox"/>	<input type="checkbox"/>	<input type="checkbox"/>	※報道 →報道全機関を含む		
被害情報の収集	関係機関への被災情報伝達	発受：(県)河川、(県)計画、(国)河川 受：(国)ダム、(国)防災、(国)道管一、(県)危管、(市)危管 収：気象台、(国)ダム、(国)防災、(国)道管一、(県)危管、(市)危管、報道、警本、警察署、陸自、消防			収	収						<input type="checkbox"/>	<input type="checkbox"/>	<input type="checkbox"/>	<input type="checkbox"/>	<input type="checkbox"/>	※報道 →報道全機関を含む	
	内水被害等、被害情報の収集	発収：(国)河川 収：上記機関以外の全機関						収	収		<input type="checkbox"/>	<input type="checkbox"/>	<input type="checkbox"/>	<input type="checkbox"/>	<input type="checkbox"/>			
	緊急速報メール(レベル4プッシュ型)配信の確認	発：(国)河川、(市)危管 収：上記機関と(国)防災以外の全機関								収		<input type="checkbox"/>	<input type="checkbox"/>	<input type="checkbox"/>	<input type="checkbox"/>	<input type="checkbox"/>		
	被害状況・調査結果等の確認	発：(市)危管 収：上記機関以外の全機関										<input type="checkbox"/>	<input type="checkbox"/>	<input type="checkbox"/>	<input type="checkbox"/>	<input type="checkbox"/>		
ダム諸量情報の収集	☑ダム放流情報・操作情報の確認	発：(国)ダム 受：(県)河川、(県)計画、(国)河川、(国)防災、(国)道管一、(県)危管、(市)危管、警本、警察署、陸自、消防 収：(国)ダムと警本と警察署以外の全機関				収			収			<input type="checkbox"/>	<input type="checkbox"/>	<input type="checkbox"/>	<input type="checkbox"/>	<input type="checkbox"/>	警察は(国)ダムからFAX受信	
	放流警報の確認	発：(国)ダム 収：上記機関以外の全機関				収					<input type="checkbox"/>	<input type="checkbox"/>	<input type="checkbox"/>	<input type="checkbox"/>	<input type="checkbox"/>			
	放流警報の実施	発：(国)ダム 収：(県)計画、(国)河川、(国)防災、(国)道管一、(県)危管、(市)危管、報道、警本、警察署、陸自、消防						収			<input type="checkbox"/>	<input type="checkbox"/>	<input type="checkbox"/>	<input type="checkbox"/>	<input type="checkbox"/>	※報道 →報道全機関を含む		
ライフライン供給情報の収集	発：中電配電、中電変電、ガス、NTT 収：(県)危管、(市)危管、報道、警本、警察署、消防					収	収	収	収		<input type="checkbox"/>	<input type="checkbox"/>	<input type="checkbox"/>	<input type="checkbox"/>	<input type="checkbox"/>	※報道 →報道全機関を含む		
避難情報	避難情報の発令	☑避難準備・高齢者等避難開始発表(城北、富桑、大正、美保、明德、美穂地区等)(広報車、拡声器、防災行政無線、ホームページ、配信メール、CATV、一般加入電話(自主防災会等)可能な方法により伝達。)	◎発：(市)危管 受：(県)危管 収：上記機関以外の全機関					収				<input type="checkbox"/>	<input type="checkbox"/>	<input type="checkbox"/>	<input type="checkbox"/>	<input type="checkbox"/>		
		☑避難勧告・避難指示(緊急)の発表(城北、富桑、大正、美保、明德、美穂地区等)	◎発：(市)危管 受：(県)危管 収：上記機関以外の全機関							収		<input type="checkbox"/>	<input type="checkbox"/>	<input type="checkbox"/>	<input type="checkbox"/>	<input type="checkbox"/>		
指定河川洪水予報	指定河川洪水予報の実施	関係機関への連絡	発：気象台 ◎発：(国)河川 受：(国)ダム、(国)防災、(市)危管 収：上記機関以外の全機関				収	収	収	収		<input type="checkbox"/>	<input type="checkbox"/>	<input type="checkbox"/>	<input type="checkbox"/>	<input type="checkbox"/>	TL2：氾濫注意情報 TL3：氾濫警戒情報 TL4：氾濫危険情報 TL5：氾濫発生情報	
体制の構築	他機関との体制構築	関係機関等の連絡先確認	◎：(国)河川、(市)危管 ○：上記機関以外の全機関	○	○						<input type="checkbox"/>	<input type="checkbox"/>	<input type="checkbox"/>	<input type="checkbox"/>	<input type="checkbox"/>			
管理施設対応	管理施設の対応・確認	管理施設の対応	◎：(県)計画、(国)河川、(国)ダム、(国)防災、(市)危管、報道	◎							<input type="checkbox"/>	<input type="checkbox"/>	<input type="checkbox"/>	<input type="checkbox"/>	<input type="checkbox"/>	※報道 →報道全機関を含む		

機関名： 日本海テレビジョン放送株式会社 報道制作局																		
第1階層 (行動種別)	第2階層 (行動項目)	第3階層 (行動手段・手順)	関係機関	TL 0-1	TL 0-2	TL 1	TL 2	TL 3	TL 4	TL 5	項目実施チェック欄 (☑を記入)					備考欄		
											TL 0-1	TL 0-2	TL 1	TL 2	TL 3		TL 4	TL 5
広域避難(市町村域を超えた避難)	住民への広域避難の周知・広報	メディアへ広報を依頼	◎:(市)危管 ○:報道					○	○								※報道 →報道全機関を含む	
避難所の開設・運営	避難情報の提供・実施	☑避難情報の提供	◎:(市)危管 取:報道、警本、警察署、陸自、消防														※報道 →報道全機関を含む	
従業員の安全確保	職員の安否確認		◎:(県)計画、(国)殿ダム、(市)危管、いなば、陸自、JR				◎											
鉄道の運休対応	計画運休の予告	プレス発表、HP、駅頭掲示での周知	発:JR 取:(市)危管、報道	取	取												JR→(県)交通政策課に ホットラインで伝達 ※報道 →報道全機関を含む	
	計画運休の決定	プレス発表、HP、駅頭掲示での周知	発:JR 取:(市)危管、報道			取											JR→(県)交通政策課に ホットラインで伝達 ※報道 →報道全機関を含む	
	計画運休の実施	☑鉄道の運行停止 プレス発表、HP、駅頭掲示での周知(再開見込みを含む)	発:JR 受:報道 ○:日交、日ノ丸 発:JR 取:(市)危管、報道					受	受	受							JR→(県)交通政策課に ホットラインで伝達 ※報道 →報道全機関を含む	
バスの運休対応	運行停止の検討	HP、各窓口での情報提供	発:日交 取:報道	取	取												※報道 →報道全機関を含む	
	運行中止の予告	HP、各窓口での情報提供	発:日交、日ノ丸 取:報道			取	取	取									※報道 →報道全機関を含む	
	☑バスの運行中止	HP、各窓口での情報提供	取:報道 ○:日交、日ノ丸							取							※報道 →報道全機関を含む	
	☑バスの運休		取:報道 ○:日交、日ノ丸														バス会社から運輸局、 (県)交通へ情報発信。 ※報道 →報道全機関を含む	
報道対応	☑現地取材により明らかになった被害状況		発:報道 取:上記機関以外の全機関				発	発	発								報道対応→(国)計画課 が対応 ※報道 →報道全機関を含む	
	緊急報道の実施	鳥取市から直接連絡を受け、報道	◎:報道							◎							※報道 →報道全機関を含む	
	気象・河川情報の報道	気象庁・気象会社、河川課からの情報提供、FAX、あんしんトリピーメール、Lアラート等による情報収集	◎:気象台、(県)河川、(県)計画、(国)河川、(国)防災、(県)危管、(市)危管、警本、陸自、消防 ◎:(県)計画、(国)河川、(県)危管、報道	◎	◎	◎	◎	◎	◎	◎	◎							※報道 →報道全機関を含む
		情報内容の精査・とりまとめ	◎:報道	◎	◎	◎	◎	◎	◎	◎	◎							※報道 →報道全機関を含む
		通常放送(通常ニュース、気象コーナー等)	◎:報道	◎	◎	◎	◎	◎	◎	◎	◎							※報道 →報道全機関を含む
		記者への気象台などへの取材指示・取材	◎:気象台 ◎:報道			◎	◎	◎	◎	◎	◎							※報道 →報道全機関を含む
		L字放送・データ放送による情報提供	◎:報道				◎	◎	◎	◎	◎							※報道 →報道全機関を含む
		通常ニュース以外の方法・番組(ニュース速報等)での情報提供を検討・社内会議	◎:報道							◎	◎							※報道 →報道全機関を含む
		原稿の作成	◎:報道							◎	◎							※報道 →報道全機関を含む
		ニューステロップ作成・放送	◎:報道								◎	◎						※報道 →報道全機関を含む
		報道担当者の人員確保	◎:報道								◎	◎						※報道 →報道全機関を含む
		河川情報の報道(河川の様子、浸水予測ハザードマップ、避難の目安、準備の呼びかけ)	◎:報道									◎						※報道 →報道全機関を含む
		気象情報の報道(見込まれる影響、避難の目安、準備の呼びかけ)	◎:報道									◎						※報道 →報道全機関を含む
		気象情報の速報対応	◎:報道									◎						※報道 →報道全機関を含む
気象・河川情報の速報対応(ニュース速報スロー、L字画面)		◎:報道									◎						※報道 →報道全機関を含む	
決壊氾濫情報の報道	◎:報道									◎						※報道 →報道全機関を含む		
静止画文字画面・データ放送による情報提供	◎:報道									◎						※報道 →報道全機関を含む		



機関名： 日本海テレビジョン放送株式会社 報道制作局

第1階層 (行動種別)	第2階層 (行動項目)	第3階層 (行動手段・手順)	関係機関	TL 0-1	TL 0-2	TL 1	TL 2	TL 3	TL 4	TL 5	項目実施チェック欄 (☑を記入)					備考欄			
											TL 0-1	TL 0-2	TL 1	TL 2	TL 3		TL 4	TL 5	
報道対応	避難情報の報道	FAX、あんしんトリピーメール、Lアラート等による避難情報の収集	○：気象台、(県)河川、(県)計画、(国)河川、(国)防災、(県)危管、(市)危管、警本、陸自、消防 ◎：(国)河川、(県)危管、報道	◎	◎	◎	◎	◎	◎	◎	◎	<input type="checkbox"/>	<input type="checkbox"/>	<input type="checkbox"/>	<input type="checkbox"/>	<input type="checkbox"/>	<input type="checkbox"/>	※報道 →報道全機関を含む	
		情報内容の精査	◎：報道				◎	◎	◎	◎	◎	◎	<input type="checkbox"/>	<input type="checkbox"/>	<input type="checkbox"/>	<input type="checkbox"/>	<input type="checkbox"/>	<input type="checkbox"/>	※報道 →報道全機関を含む
		通常放送（通常ニュース、気象コーナー等）	◎：報道				◎	◎	◎	◎	◎	◎	<input type="checkbox"/>	<input type="checkbox"/>	<input type="checkbox"/>	<input type="checkbox"/>	<input type="checkbox"/>	<input type="checkbox"/>	※報道 →報道全機関を含む
		L字放送・データ放送・静止画文字画面等による避難情報提供	◎：報道				◎	◎	◎	◎	◎	◎	<input type="checkbox"/>	<input type="checkbox"/>	<input type="checkbox"/>	<input type="checkbox"/>	<input type="checkbox"/>	<input type="checkbox"/>	※報道 →報道全機関を含む
		速報文・L字画面の作成	◎：報道				◎	◎	◎	◎	◎	◎	<input type="checkbox"/>	<input type="checkbox"/>	<input type="checkbox"/>	<input type="checkbox"/>	<input type="checkbox"/>	<input type="checkbox"/>	※報道 →報道全機関を含む
		自治体（市町村）への取材	○：(市)危管 ◎：報道								◎	◎	<input type="checkbox"/>	<input type="checkbox"/>	<input type="checkbox"/>	<input type="checkbox"/>	<input type="checkbox"/>	<input type="checkbox"/>	※報道 →報道全機関を含む
		避難情報の速報対応（ニュース速報スーパー、L字画面）	◎：報道								◎	◎	<input type="checkbox"/>	<input type="checkbox"/>	<input type="checkbox"/>	<input type="checkbox"/>	<input type="checkbox"/>	<input type="checkbox"/>	※報道 →報道全機関を含む
		生放送による避難情報の報道	◎：報道								◎	◎	<input type="checkbox"/>	<input type="checkbox"/>	<input type="checkbox"/>	<input type="checkbox"/>	<input type="checkbox"/>	<input type="checkbox"/>	※報道 →報道全機関を含む
		静止画文字画面・データ放送による情報提供	◎：報道								◎	◎	<input type="checkbox"/>	<input type="checkbox"/>	<input type="checkbox"/>	<input type="checkbox"/>	<input type="checkbox"/>	<input type="checkbox"/>	※報道 →報道全機関を含む
		カットインでローカル情報を放送	◎：報道								◎	◎	<input type="checkbox"/>	<input type="checkbox"/>	<input type="checkbox"/>	<input type="checkbox"/>	<input type="checkbox"/>	<input type="checkbox"/>	※報道 →報道全機関を含む
	交通情報の報道	鉄道会社への取材による情報収集	◎：報道 ○：JR	◎	◎	◎	◎	◎	◎	◎	◎	<input type="checkbox"/>	<input type="checkbox"/>	<input type="checkbox"/>	<input type="checkbox"/>	<input type="checkbox"/>	<input type="checkbox"/>	※報道 →報道全機関を含む	
		情報内容の精査（気象情報の予報確認）	◎：報道	◎	◎	◎	◎	◎	◎	◎	◎	<input type="checkbox"/>	<input type="checkbox"/>	<input type="checkbox"/>	<input type="checkbox"/>	<input type="checkbox"/>	<input type="checkbox"/>	※報道 →報道全機関を含む	
通常放送（計画運休情報）		◎：報道	◎	◎	◎	◎	◎	◎	◎	◎	<input type="checkbox"/>	<input type="checkbox"/>	<input type="checkbox"/>	<input type="checkbox"/>	<input type="checkbox"/>	<input type="checkbox"/>	※報道 →報道全機関を含む		
L字放送・データ放送による情報提供		◎：報道				◎	◎	◎	◎	◎	<input type="checkbox"/>	<input type="checkbox"/>	<input type="checkbox"/>	<input type="checkbox"/>	<input type="checkbox"/>	<input type="checkbox"/>	※報道 →報道全機関を含む		
報道車両を高台へ避難	交通情報の速報対応（ニュース速報スーパー、L字画面）	◎：報道							◎	◎	<input type="checkbox"/>	<input type="checkbox"/>	<input type="checkbox"/>	<input type="checkbox"/>	<input type="checkbox"/>	<input type="checkbox"/>	※報道 →報道全機関を含む		
	静止画文字画面・データ放送による情報提供	◎：報道							◎	◎	<input type="checkbox"/>	<input type="checkbox"/>	<input type="checkbox"/>	<input type="checkbox"/>	<input type="checkbox"/>	<input type="checkbox"/>	※報道 →報道全機関を含む		

【関係機関 凡例】	
気象台：気象庁 鳥取地方気象台	警本：鳥取県警察本部 警備第二課
(県)河川：鳥取県 県土整備部 河川課	警察署：鳥取警察署、智頭警察署、郡家警察署
(県)計画：鳥取県土整備事務所 計画調査課	陸自：陸上自衛隊 第8普通科連隊
(国)河川：鳥取河川国道事務所 河川管理課	消防：鳥取県 東部広域行政管理組合 消防局
(国)貯ダム：鳥取河川国道事務所 貯ダム管理支所	中電配電：中国電力ネットワーク株式会社 鳥取ネットワークセンター 配電課
(国)防災：鳥取河川国道事務所 防災課	中電変電：中国電力ネットワーク株式会社 鳥取ネットワークセンター 変電課
(国)道管一：鳥取河川国道事務所 道路管理一課	ガス：鳥取ガス株式会社
(国)道管二：鳥取河川国道事務所 道路管理二課	NTT：NTT西日本株式会社 鳥取支店
(県)危管：鳥取県 危機管理局 危機管理政策課	JR：西日本株式会社 米子支社 安全推進室
(市)危管：鳥取市 危機管理部 危機管理課	日交：日本交通株式会社 鳥取
NHK：NHK 鳥取放送局	日ノ丸：日ノ丸自動車株式会社 鳥取
NKT：日本海テレビジョン放送株式会社 報道制作局	
BSS：株式会社山陰放送 鳥取支局	
TSK：山陰中央テレビジョン株式会社	
NCN：日本海ケーブルネットワーク株式会社 鳥取	

千代川水害タイムライン【自機関早見版】

2020/6/16 時点

機関名：株式会社山陰放送 鳥取支局																			
第1階層 (行動種別)	第2階層 (行動項目)	第3階層 (行動手段・手順)	関係機関	TL 0-1	TL 0-2	TL 1	TL 2	TL 3	TL 4	TL 5	項目実施チェック欄 (☑を記入)					備考欄			
											TL 0-1	TL 0-2	TL 1	TL 2	TL 3		TL 4	TL 5	
タイムラインの運用	タイムラインの立ち上げ	☑タイムラインの立ち上げ・発信	発：(国)河川 受：上記機関以外の全機関	受								<input type="checkbox"/>	<input type="checkbox"/>	<input type="checkbox"/>	<input type="checkbox"/>	<input type="checkbox"/>	気象台が支援を行う。		
	タイムラインレベルの移行	☑タイムラインレベルの移行判断・発信	発：(国)河川 受：上記機関以外の全機関		受							<input type="checkbox"/>	<input type="checkbox"/>	<input type="checkbox"/>	<input type="checkbox"/>	<input type="checkbox"/>	TL0-2：気象台が支援を行う。 TL1以降：(国)河川管理課：移行の判断実施		
情報収集	河川情報の収集	水位情報の収集・確認	発：(県)河川、(国)河川 取：(国)河川以外の全機関 受：(国)防災 発取：(国)河川	取	取	取		取	取			<input type="checkbox"/>	<input type="checkbox"/>	<input type="checkbox"/>	<input type="checkbox"/>	<input type="checkbox"/>			
		☑内水氾濫の発生情報の確認	発取：(市)危管 受：(県)危管 取：上記機関以外の全機関				取						<input type="checkbox"/>	<input type="checkbox"/>	<input type="checkbox"/>	<input type="checkbox"/>	<input type="checkbox"/>	(市)下水道部から発信。	
		水位動向、冠水等の確認(千代水出張所等)	発：(国)河川 取：上記機関以外の全機関				取						<input type="checkbox"/>	<input type="checkbox"/>	<input type="checkbox"/>	<input type="checkbox"/>	<input type="checkbox"/>		
		☑堤防の決壊、氾濫発生状況の確認	発：(国)河川 受：気象台、(県)河川、(県)計画、(国)ダム、(国)防災、(国)道管一、(県)危管、(市)危管、警本、警察署、陸自、消防、(国)道管二 取：報道、中電配電、中電変電、ガス、NTT、JR、日交、日ノ丸										<input type="checkbox"/>	<input type="checkbox"/>	<input type="checkbox"/>	<input type="checkbox"/>	<input type="checkbox"/>	※報道 →報道全機関を含む	
		緊急速報メール(レベル5プッシュ型)配信の確認	発：(国)河川、(市)危管 取：上記機関と(国)防災以外の全機関										<input type="checkbox"/>	<input type="checkbox"/>	<input type="checkbox"/>	<input type="checkbox"/>	<input type="checkbox"/>		
	気象・台風情報の収集	鳥取県の気象情報の確認	発：気象台 受：(国)防災 発取：(県)危管 取：上記機関以外の全機関			取							<input type="checkbox"/>	<input type="checkbox"/>	<input type="checkbox"/>	<input type="checkbox"/>	<input type="checkbox"/>		
		雨量情報の収集・確認	発：気象台 取：上記機関以外の全機関 受：(国)防災 発取：(県)危管	取	取	取		取	取				<input type="checkbox"/>	<input type="checkbox"/>	<input type="checkbox"/>	<input type="checkbox"/>	<input type="checkbox"/>	気象庁だけではなく、(県)危機管理も情報発信を行う。	
		台風の規模・進路予想の確認	発：気象台 取：上記機関以外の全機関 受：(国)防災	取	取	取							<input type="checkbox"/>	<input type="checkbox"/>	<input type="checkbox"/>	<input type="checkbox"/>	<input type="checkbox"/>		
		台風説明会の実施、参加(台風経路の確認、雨量予測、台風説明会実施の判断、鳥取県への影響)	◎：気象台 ○：(国)防災 取：警察署 ○：上記機関以外の全機関	○	○	○							<input type="checkbox"/>	<input type="checkbox"/>	<input type="checkbox"/>	<input type="checkbox"/>	<input type="checkbox"/>	<input type="checkbox"/>	◎：実施、○：参加 ※警察本部が参加し、警察署は本部から情報収集を行う。 ※(国)防災課：参加はその時対応可能な人数による。人員が不足している際は情報の受信のみ。
		早期注意情報の確認	発：気象台 取：上記機関以外の全機関	取	取	取							<input type="checkbox"/>	<input type="checkbox"/>	<input type="checkbox"/>	<input type="checkbox"/>	<input type="checkbox"/>		
		大雨・洪水・強風・波浪注意報の確認	発：気象台 取：上記機関以外の全機関	取	取								<input type="checkbox"/>	<input type="checkbox"/>	<input type="checkbox"/>	<input type="checkbox"/>	<input type="checkbox"/>		
		注意報の確認(危険度分布、予測の確認)	発：気象台 取：上記機関以外の全機関					取					<input type="checkbox"/>	<input type="checkbox"/>	<input type="checkbox"/>	<input type="checkbox"/>	<input type="checkbox"/>		
		警報の確認(危険度分布の確認、予測の確認)	発：気象台 取：上記機関以外の全機関							取			<input type="checkbox"/>	<input type="checkbox"/>	<input type="checkbox"/>	<input type="checkbox"/>	<input type="checkbox"/>		
		土砂災害情報の確認	発：気象台 取：上記機関以外の全機関							取	取		<input type="checkbox"/>	<input type="checkbox"/>	<input type="checkbox"/>	<input type="checkbox"/>	<input type="checkbox"/>		
		記録的短時間大雨情報の確認	発：気象台 取：上記機関以外の全機関							取	取		<input type="checkbox"/>	<input type="checkbox"/>	<input type="checkbox"/>	<input type="checkbox"/>	<input type="checkbox"/>		
土砂災害情報の確認		発：気象台 取：上記機関以外の全機関							取	取		<input type="checkbox"/>	<input type="checkbox"/>	<input type="checkbox"/>	<input type="checkbox"/>	<input type="checkbox"/>			
大雨特別警報の発表・確認	発：気象台 取：上記機関以外の全機関								取	取	<input type="checkbox"/>	<input type="checkbox"/>	<input type="checkbox"/>	<input type="checkbox"/>	<input type="checkbox"/>				
FAXやHP利用、気象庁への聞き取り等による気象情報(台風・雨量・風速等)の収集・確認	発：気象台 取：上記機関以外の全機関	取	取		取			取	取		<input type="checkbox"/>	<input type="checkbox"/>	<input type="checkbox"/>	<input type="checkbox"/>	<input type="checkbox"/>				
緊急速報メール配信の確認	発：(国)河川、(市)危管 取：上記機関以外の全機関								取	取	<input type="checkbox"/>	<input type="checkbox"/>	<input type="checkbox"/>	<input type="checkbox"/>	<input type="checkbox"/>	TL4：レベル4プッシュ型 TL5：レベル5プッシュ型			
交通情報の収集	☑通行止め情報の確認	発：(国)道管一 取：上記機関以外の全機関			取	取	取	取	取			<input type="checkbox"/>	<input type="checkbox"/>	<input type="checkbox"/>	<input type="checkbox"/>	<input type="checkbox"/>			
	交通情報の確認(HP)(通行止め等の道路交通情報、計画運休情報の収集)	発：(県)計画、(国)道管一、(市)危管、JR 取：(国)道管一以外の全機関	取	取	取	取	取	取	取			<input type="checkbox"/>	<input type="checkbox"/>	<input type="checkbox"/>	<input type="checkbox"/>	<input type="checkbox"/>			
	交通情報の確認(直接のやり取り(電話・FAX))	発：(国)道管一、JR 受：報道			受	受	受	受	受			<input type="checkbox"/>	<input type="checkbox"/>	<input type="checkbox"/>	<input type="checkbox"/>	<input type="checkbox"/>	※報道 →報道全機関を含む		
	移動ルートの確認、通行可能路線(道路)の確認	◎発：(国)道管一 取：上記機関以外の全機関							取			<input type="checkbox"/>	<input type="checkbox"/>	<input type="checkbox"/>	<input type="checkbox"/>	<input type="checkbox"/>			
	通行可能道路の情報に関する記者発表	発：(国)道管一 取：報道									<input type="checkbox"/>	<input type="checkbox"/>	<input type="checkbox"/>	<input type="checkbox"/>	<input type="checkbox"/>	<input type="checkbox"/>	※報道 →報道全機関を含む		
被害情報の収集	関係機関への被災情報伝達	発受：(県)河川、(県)計画、(国)河川 受：(国)ダム、(国)防災、(国)道管一、(県)危管、(市)危管 取：気象台、(国)ダム、(国)防災、(国)道管一、(県)危管、(市)危管、報道、警本、警察署、陸自、消防			取	取						<input type="checkbox"/>	<input type="checkbox"/>	<input type="checkbox"/>	<input type="checkbox"/>	<input type="checkbox"/>	※報道 →報道全機関を含む		
	内水被害等、被害情報の収集	発取：(国)河川 取：上記機関以外の全機関						取	取		<input type="checkbox"/>	<input type="checkbox"/>	<input type="checkbox"/>	<input type="checkbox"/>	<input type="checkbox"/>	<input type="checkbox"/>			
	緊急速報メール(レベル4プッシュ型)配信の確認	発：(国)河川、(市)危管 取：上記機関と(国)防災以外の全機関								取		<input type="checkbox"/>	<input type="checkbox"/>	<input type="checkbox"/>	<input type="checkbox"/>	<input type="checkbox"/>			
	被害状況・調査結果等の確認	発：(市)危管 取：上記機関以外の全機関										<input type="checkbox"/>	<input type="checkbox"/>	<input type="checkbox"/>	<input type="checkbox"/>	<input type="checkbox"/>			
ダム諸量情報の収集	☑ダム放流情報・操作情報の確認	発：(国)ダム 受：(県)河川、(県)計画、(国)河川、(国)防災、(国)道管一、(県)危管、(市)危管、警本、警察署、陸自、消防 取：(国)ダムと警本と警察署以外の全機関					取		取			<input type="checkbox"/>	<input type="checkbox"/>	<input type="checkbox"/>	<input type="checkbox"/>	<input type="checkbox"/>	警察は(国)ダムからFAX受信		
	放流警報の確認	発：(国)ダム 取：上記機関以外の全機関					取				<input type="checkbox"/>	<input type="checkbox"/>	<input type="checkbox"/>	<input type="checkbox"/>	<input type="checkbox"/>	<input type="checkbox"/>			
	放流警報の実施	発：(国)ダム 取：(県)計画、(国)河川、(国)防災、(国)道管一、(県)危管、(市)危管、報道、警本、警察署、陸自、消防							取			<input type="checkbox"/>	<input type="checkbox"/>	<input type="checkbox"/>	<input type="checkbox"/>	<input type="checkbox"/>	※報道 →報道全機関を含む		
ライフライン供給情報の収集	発：中電配電、中電変電、ガス、NTT 取：(県)危管、(市)危管、報道、警本、警察署、消防					取	取	取	取		<input type="checkbox"/>	<input type="checkbox"/>	<input type="checkbox"/>	<input type="checkbox"/>	<input type="checkbox"/>	※報道 →報道全機関を含む			
避難情報	避難情報の発令	☑避難準備・高齢者等避難開始発表(城北、富桑、大正、美保、明德、美穂地区等)(広報車、拡声器、防災行政無線、ホームページ、配信メール、CATV、一般加入電話(自主防災会等)可能な方法により伝達。)	◎発：(市)危管 受：(県)危管 取：上記機関以外の全機関						取			<input type="checkbox"/>	<input type="checkbox"/>	<input type="checkbox"/>	<input type="checkbox"/>	<input type="checkbox"/>			
		☑避難勧告・避難指示(緊急)の発表(城北、富桑、大正、美保、明德、美穂地区等)	◎発：(市)危管 受：(県)危管 取：上記機関以外の全機関							取			<input type="checkbox"/>	<input type="checkbox"/>	<input type="checkbox"/>	<input type="checkbox"/>	<input type="checkbox"/>		
指定河川洪水予報	指定河川洪水予報の実施	関係機関への連絡	発：気象台 ◎発：(国)河川 受：(国)ダム、(国)防災、(市)危管 取：上記機関以外の全機関				取	取	取	取	<input type="checkbox"/>	<input type="checkbox"/>	<input type="checkbox"/>	<input type="checkbox"/>	<input type="checkbox"/>	<input type="checkbox"/>	TL2：氾濫注意情報 TL3：氾濫警戒情報 TL4：氾濫危険情報 TL5：氾濫発生情報		
体制の構築	他機関との体制構築	関係機関等の連絡先確認	◎：(国)河川、(市)危管 ○：上記機関以外の全機関	○	○						<input type="checkbox"/>	<input type="checkbox"/>	<input type="checkbox"/>	<input type="checkbox"/>	<input type="checkbox"/>	<input type="checkbox"/>			
管理施設対応	管理施設の対応・確認	管理施設の対応	◎：(県)計画、(国)河川、(国)ダム、(国)防災、(市)危管、報道	◎							<input type="checkbox"/>	<input type="checkbox"/>	<input type="checkbox"/>	<input type="checkbox"/>	<input type="checkbox"/>	<input type="checkbox"/>	※報道 →報道全機関を含む		

機関名：株式会社山陰放送 鳥取支局																			
第1階層 (行動種別)	第2階層 (行動項目)	第3階層 (行動手段・手順)	関係機関	TL 0-1	TL 0-2	TL 1	TL 2	TL 3	TL 4	TL 5	項目実施チェック欄 (☑を記入)							備考欄	
											TL 0-1	TL 0-2	TL 1	TL 2	TL 3	TL 4	TL 5		
広域避難(市町村域を超えた避難)	住民への広域避難の周知・広報	メディアへ広報を依頼	◎:(市)危管 ○:報道					○	○									※報道 →報道全機関を含む	
避難所の開設・運営	避難情報の提供・実施	☑避難情報の提供	◎発:(市)危管 収:報道、警本、警察署、陸自、消防								収							※報道 →報道全機関を含む	
鉄道の運休対応	計画運休の予告	プレス発表、HP、駅頭掲示での周知	発:JR 収:(市)危管、報道	収	収													JR→(県)交通政策課に ホットラインで伝達 ※報道 →報道全機関を含む	
	計画運休の決定	プレス発表、HP、駅頭掲示での周知	発:JR 収:(市)危管、報道			収												JR→(県)交通政策課に ホットラインで伝達 ※報道 →報道全機関を含む	
	計画運休の実施	☑鉄道の運行停止 プレス発表、HP、駅頭掲示での周知(再開見込みを含む)	発:JR 受:報道 ○:日交、日ノ丸 発:JR 収:(市)危管、報道				受	受	受									JR→(県)交通政策課に ホットラインで伝達 ※報道 →報道全機関を含む	
バスの運休対応	運行停止の検討	HP、各窓口での情報提供	発:日交 収:報道	収	収													※報道 →報道全機関を含む	
	運行中止の予告	HP、各窓口での情報提供	発:日交、日ノ丸 収:報道			収	収	収										※報道 →報道全機関を含む	
	☑バスの運行中止 ☑バスの運休	HP、各窓口での情報提供	収:報道 ○:日交、日ノ丸 収:報道 ○:日交、日ノ丸							収								※報道 →報道全機関を含む バス会社から運輸局、 (県)交通へ情報発信。 ※報道 →報道全機関を含む	
報道対応	☑現地取材により明らかにされた被害状況		発:報道 収:上記機関以外の全機関				発	発	発	発								報道対応→(国)計画課 が対応 ※報道 →報道全機関を含む	
	緊急報道の実施	鳥取市から直接連絡を受け、報道	○:報道								○							※報道 →報道全機関を含む	
	気象・河川情報の報道	気象庁・気象会社、河川課からの情報提供、FAX、あんしんトリビメール、Lアラート等による情報収集	○:気象台、(県)河川、(県)計画、(国)河川、(国)防災、(県)危管、(市)危管、警本、陸自、消防 ○:(県)計画、(国)河川、(県)危管、報道	○	○	○	○	○	○	○	○	○							※報道 →報道全機関を含む
		情報内容の精査・とりまとめ	○:報道	○	○	○	○	○	○	○	○	○							※報道 →報道全機関を含む
		通常放送(通常ニュース、気象コーナー等)	○:報道	○	○	○	○	○	○	○	○	○							※報道 →報道全機関を含む
		記者への気象台などへの取材指示・取材	○:気象台 ○:報道	○	○	○	○	○	○	○	○	○							※報道 →報道全機関を含む
		L字放送・データ放送による情報提供	○:報道	○	○	○	○	○	○	○	○	○							※報道 →報道全機関を含む
		通常ニュース以外の方法・番組(ニュース速報等)での情報提供を検討・社内会議	○:報道	○	○	○	○	○	○	○	○	○							※報道 →報道全機関を含む
		原稿の作成	○:報道	○	○	○	○	○	○	○	○	○							※報道 →報道全機関を含む
		ニューステロップ作成・放送	○:報道	○	○	○	○	○	○	○	○	○							※報道 →報道全機関を含む
		報道担当者の人員確保	○:報道	○	○	○	○	○	○	○	○	○							※報道 →報道全機関を含む
		河川情報の報道(河川の様子、浸水予測ハザードマップ、避難の目安、準備の呼びかけ)	○:報道	○	○	○	○	○	○	○	○	○							※報道 →報道全機関を含む
		気象情報の報道(見込まれる影響、避難の目安、準備の呼びかけ)	○:報道	○	○	○	○	○	○	○	○	○							※報道 →報道全機関を含む
		気象情報の速報対応	○:報道	○	○	○	○	○	○	○	○	○							※報道 →報道全機関を含む
気象・河川情報の速報対応(ニュース速報スーパー、L字画面)		○:報道	○	○	○	○	○	○	○	○	○							※報道 →報道全機関を含む	
決壊氾濫情報の報道	○:報道	○	○	○	○	○	○	○	○	○							※報道 →報道全機関を含む		
静止画文字画面・データ放送による情報提供	○:報道	○	○	○	○	○	○	○	○	○							※報道 →報道全機関を含む		

機関名： 株式会社山陰放送 鳥取支局

第1階層 (行動種別)	第2階層 (行動項目)	第3階層 (行動手段・手順)	関係機関	TL 0-1	TL 0-2	TL 1	TL 2	TL 3	TL 4	TL 5	項目実施チェック欄 (☑を記入)							備考欄
											TL 0-1	TL 0-2	TL 1	TL 2	TL 3	TL 4	TL 5	
報道対応	避難情報の報道	FAX、あんしんトリピーメール、Lアラート等による避難情報の収集	○：気象台、(県)河川、(県)計画、(国)河川、(国)防災、(県)危管、(市)危管、警本、陸自、消防 ◎：(国)河川、(県)危管、報道	◎	◎	◎	◎	◎	◎	◎	◎	<input type="checkbox"/>	<input type="checkbox"/>	<input type="checkbox"/>	<input type="checkbox"/>	<input type="checkbox"/>	<input type="checkbox"/>	※報道 →報道全機関を含む
		情報内容の精査	◎：報道				◎	◎	◎	◎	◎	<input type="checkbox"/>	<input type="checkbox"/>	<input type="checkbox"/>	<input type="checkbox"/>	<input type="checkbox"/>	<input type="checkbox"/>	※報道 →報道全機関を含む
		通常放送（通常ニュース、気象コーナー等）	◎：報道				◎	◎	◎	◎	◎	<input type="checkbox"/>	<input type="checkbox"/>	<input type="checkbox"/>	<input type="checkbox"/>	<input type="checkbox"/>	<input type="checkbox"/>	※報道 →報道全機関を含む
		L字放送・データ放送・静止画文字画面等による避難情報提供	◎：報道				◎	◎	◎	◎	◎	<input type="checkbox"/>	<input type="checkbox"/>	<input type="checkbox"/>	<input type="checkbox"/>	<input type="checkbox"/>	<input type="checkbox"/>	※報道 →報道全機関を含む
		速報文・L字画面の作成	◎：報道							◎	◎	<input type="checkbox"/>	<input type="checkbox"/>	<input type="checkbox"/>	<input type="checkbox"/>	<input type="checkbox"/>	<input type="checkbox"/>	※報道 →報道全機関を含む
		自治体（市町村）への取材	○：(市)危管 ◎：報道								◎	◎	<input type="checkbox"/>	<input type="checkbox"/>	<input type="checkbox"/>	<input type="checkbox"/>	<input type="checkbox"/>	※報道 →報道全機関を含む
		避難情報の速報対応（ニュース速報スーパー、L字画面）	◎：報道								◎	◎	<input type="checkbox"/>	<input type="checkbox"/>	<input type="checkbox"/>	<input type="checkbox"/>	<input type="checkbox"/>	※報道 →報道全機関を含む
		生放送による避難情報の報道	◎：報道								◎	◎	<input type="checkbox"/>	<input type="checkbox"/>	<input type="checkbox"/>	<input type="checkbox"/>	<input type="checkbox"/>	※報道 →報道全機関を含む
		静止画文字画面・データ放送による情報提供	◎：報道								◎	◎	<input type="checkbox"/>	<input type="checkbox"/>	<input type="checkbox"/>	<input type="checkbox"/>	<input type="checkbox"/>	※報道 →報道全機関を含む
		カットインでローカル情報を放送	◎：報道								◎	◎	<input type="checkbox"/>	<input type="checkbox"/>	<input type="checkbox"/>	<input type="checkbox"/>	<input type="checkbox"/>	※報道 →報道全機関を含む
交通情報の報道	交通情報の報道	鉄道会社への取材による情報収集	◎：報道 ○：JR	◎	◎	◎	◎	◎	◎	◎	<input type="checkbox"/>	<input type="checkbox"/>	<input type="checkbox"/>	<input type="checkbox"/>	<input type="checkbox"/>	<input type="checkbox"/>	※報道 →報道全機関を含む	
		情報内容の精査（気象情報の予報確認）	◎：報道	◎	◎	◎	◎	◎	◎	◎	◎	<input type="checkbox"/>	<input type="checkbox"/>	<input type="checkbox"/>	<input type="checkbox"/>	<input type="checkbox"/>	※報道 →報道全機関を含む	
		通常放送（計画運休情報）	◎：報道	◎	◎	◎	◎	◎	◎	◎	◎	<input type="checkbox"/>	<input type="checkbox"/>	<input type="checkbox"/>	<input type="checkbox"/>	<input type="checkbox"/>	※報道 →報道全機関を含む	
		L字放送・データ放送による情報提供	◎：報道				◎	◎	◎	◎	◎	<input type="checkbox"/>	<input type="checkbox"/>	<input type="checkbox"/>	<input type="checkbox"/>	<input type="checkbox"/>	※報道 →報道全機関を含む	
		交通情報の速報対応（ニュース速報スーパー、L字画面）	◎：報道								◎	◎	<input type="checkbox"/>	<input type="checkbox"/>	<input type="checkbox"/>	<input type="checkbox"/>	※報道 →報道全機関を含む	
報道車両を高台へ避難	報道車両を高台へ避難	◎：報道								◎	<input type="checkbox"/>	<input type="checkbox"/>	<input type="checkbox"/>	<input type="checkbox"/>	<input type="checkbox"/>	※報道 →報道全機関を含む		

【関係機関 凡例】	
気象台：気象庁 鳥取地方気象台	警本：鳥取県警察本部 警備第二課
(県)河川：鳥取県 県土整備部 河川課	警察署：鳥取警察署、智頭警察署、郡家警察署
(県)計画：鳥取県土整備事務所 計画調査課	陸自：陸上自衛隊 第8普通科連隊
(国)河川：鳥取河川国道事務所 河川管理課	消防：鳥取県 東部広域行政管理組合 消防局
(国)貯ダム：鳥取河川国道事務所 貯ダム管理支所	中電配電：中国電力ネットワーク株式会社 鳥取ネットワークセンター 配電課
(国)防災：鳥取河川国道事務所 防災課	中電変電：中国電力ネットワーク株式会社 鳥取ネットワークセンター 変電課
(国)道管一：鳥取河川国道事務所 道路管理一課	ガス：鳥取ガス株式会社
(国)道管二：鳥取河川国道事務所 道路管理二課	NTT：NTT西日本株式会社 鳥取支店
(県)危管：鳥取県 危機管理局 危機管理政策課	JR：西日本株式会社 米子支社 安全推進室
(市)危管：鳥取市 危機管理部 危機管理課	日交：日本交通株式会社 鳥取
NHK：NHK 鳥取放送局	日ノ丸：日ノ丸自動車株式会社 鳥取
NKT：日本海テレビジョン放送株式会社 報道制作局	
BSS：株式会社山陰放送 鳥取支局	
TSK：山陰中央テレビジョン株式会社	
NCN：日本海ケーブルネットワーク株式会社 鳥取	

千代川水害タイムライン【自機関早見版】

2020/6/16 時点

機関名： 山陰中央テレビジョン株式会社																		
第1階層 (行動種別)	第2階層 (行動項目)	第3階層 (行動手段・手順)	関係機関	TL 0-1	TL 0-2	TL 1	TL 2	TL 3	TL 4	TL 5	項目実施チェック欄 (☑を記入)					備考欄		
											TL 0-1	TL 0-2	TL 1	TL 2	TL 3		TL 4	TL 5
タイムラインの運用	タイムラインの立ち上げ	☑タイムラインの立ち上げ・発信	発：(国)河川 受：上記機関以外の全機関	受								<input type="checkbox"/>	<input type="checkbox"/>	<input type="checkbox"/>	<input type="checkbox"/>	<input type="checkbox"/>	気象台が支援を行う。	
	タイムラインレベルの移行	☑タイムラインレベルの移行判断・発信	発：(国)河川 受：上記機関以外の全機関		受							<input type="checkbox"/>	<input type="checkbox"/>	<input type="checkbox"/>	<input type="checkbox"/>	<input type="checkbox"/>	TL0-2：気象台が支援を行う。 TL1以降：(国)河川管理課：移行の判断実施	
情報収集	河川情報の収集	水位情報の収集・確認	発：(県)河川、(国)河川 収：(国)河川以外の全機関 受：(国)防災 発収：(国)河川	収	収	収		収	収			<input type="checkbox"/>	<input type="checkbox"/>	<input type="checkbox"/>	<input type="checkbox"/>	<input type="checkbox"/>		
		☑内水氾濫の発生情報の確認	発収：(市)危管 受：(県)危管 収：上記機関以外の全機関				収					<input type="checkbox"/>	<input type="checkbox"/>	<input type="checkbox"/>	<input type="checkbox"/>	<input type="checkbox"/>	(市)下水道部から発信。	
		水位動向、冠水等の確認(千代水出張所等)	発：(国)河川 収：上記機関以外の全機関				収					<input type="checkbox"/>	<input type="checkbox"/>	<input type="checkbox"/>	<input type="checkbox"/>	<input type="checkbox"/>		
		☑堤防の決壊、氾濫発生状況の確認	発：(国)河川 受：気象台、(県)河川、(県)計画、(国)ダム、(国)防災、(国)道管一、(県)危管、(市)危管、警本、警察署、陸自、消防、(国)道管二 収：報道、中電配電、中電変電、ガス、NTT、JR、日交、日ノ丸										<input type="checkbox"/>	<input type="checkbox"/>	<input type="checkbox"/>	<input type="checkbox"/>	※報道 →報道全機関を含む	
	緊急速報メール(レベル5プッシュ型)配信の確認		発：(国)河川、(市)危管 収：上記機関と(国)防災以外の全機関									収	<input type="checkbox"/>	<input type="checkbox"/>	<input type="checkbox"/>	<input type="checkbox"/>	<input type="checkbox"/>	
	気象・台風情報の収集	鳥取県の気象情報の確認	発：気象台 受：(国)防災 発収：(県)危管 収：上記機関以外の全機関			収							<input type="checkbox"/>	<input type="checkbox"/>	<input type="checkbox"/>	<input type="checkbox"/>	<input type="checkbox"/>	
		雨量情報の収集・確認	発：気象台 収：上記機関以外の全機関 受：(国)防災 発収：(県)危管	収	収	収			収	収			<input type="checkbox"/>	<input type="checkbox"/>	<input type="checkbox"/>	<input type="checkbox"/>	<input type="checkbox"/>	気象庁だけではなく、(県)危機管理も情報発信を行う。
		台風の規模・進路予想の確認	発：気象台 収：上記機関以外の全機関 受：(国)防災	収	収	収							<input type="checkbox"/>	<input type="checkbox"/>	<input type="checkbox"/>	<input type="checkbox"/>	<input type="checkbox"/>	
		台風説明会の実施、参加(台風経路の確認、雨量予測、台風説明会実施の判断、鳥取県への影響)	◎：気象台 ○：(国)防災 収：警察署 ○：上記機関以外の全機関	○	○	○							<input type="checkbox"/>	<input type="checkbox"/>	<input type="checkbox"/>	<input type="checkbox"/>	<input type="checkbox"/>	◎：実施、○：参加 ※警察本部が参加し、警察署は本部から情報収集を行う。 ※(国)防災課：参加はその時対応可能な人数による。人員が不足している際は情報の受信のみ。
		早期注意情報の確認	発：気象台 収：上記機関以外の全機関	収	収	収							<input type="checkbox"/>	<input type="checkbox"/>	<input type="checkbox"/>	<input type="checkbox"/>	<input type="checkbox"/>	
		大雨・洪水・強風・波浪注意報の確認	発：気象台 収：上記機関以外の全機関	収	収								<input type="checkbox"/>	<input type="checkbox"/>	<input type="checkbox"/>	<input type="checkbox"/>	<input type="checkbox"/>	
		注意報の確認(危険度分布、予測の確認)	発：気象台 収：上記機関以外の全機関					収					<input type="checkbox"/>	<input type="checkbox"/>	<input type="checkbox"/>	<input type="checkbox"/>	<input type="checkbox"/>	
		警報の確認(危険度分布の確認、予測の確認)	発：気象台 収：上記機関以外の全機関							収			<input type="checkbox"/>	<input type="checkbox"/>	<input type="checkbox"/>	<input type="checkbox"/>	<input type="checkbox"/>	
		大雨・洪水警報の確認(継続)	発：気象台 収：上記機関以外の全機関								収		<input type="checkbox"/>	<input type="checkbox"/>	<input type="checkbox"/>	<input type="checkbox"/>	<input type="checkbox"/>	
		土砂災害情報の確認	発：気象台 収：上記機関以外の全機関							収	収		<input type="checkbox"/>	<input type="checkbox"/>	<input type="checkbox"/>	<input type="checkbox"/>	<input type="checkbox"/>	
記録的短時間大雨情報の確認		発：気象台 収：上記機関以外の全機関							収	収		<input type="checkbox"/>	<input type="checkbox"/>	<input type="checkbox"/>	<input type="checkbox"/>	<input type="checkbox"/>		
大雨特別警報の発表・確認	発：気象台 収：上記機関以外の全機関								収	収	<input type="checkbox"/>	<input type="checkbox"/>	<input type="checkbox"/>	<input type="checkbox"/>	<input type="checkbox"/>			
FAXやHP利用、気象庁への聞き取り等による気象情報(台風・雨量・風速等)の収集・確認	発：気象台 収：上記機関以外の全機関	収	収		収			収	収		<input type="checkbox"/>	<input type="checkbox"/>	<input type="checkbox"/>	<input type="checkbox"/>	<input type="checkbox"/>			
緊急速報メール配信の確認	発：(国)河川、(市)危管 収：上記機関以外の全機関								収	収	<input type="checkbox"/>	<input type="checkbox"/>	<input type="checkbox"/>	<input type="checkbox"/>	<input type="checkbox"/>	TL4：レベル4プッシュ型 TL5：レベル5プッシュ型		
交通情報の収集	☑通行止め情報の確認	発：(国)道管一 収：上記機関以外の全機関			収	収	収	収	収	収		<input type="checkbox"/>	<input type="checkbox"/>	<input type="checkbox"/>	<input type="checkbox"/>	<input type="checkbox"/>		
	交通情報の確認(HP)(通行止め等の道路交通情報、計画運休情報の収集)	発：(県)計画、(国)道管一、(市)危管、JR 収：(国)道管一以外の全機関	収	収	収	収	収	収	収	収		<input type="checkbox"/>	<input type="checkbox"/>	<input type="checkbox"/>	<input type="checkbox"/>	<input type="checkbox"/>		
	交通情報の確認(直接のやり取り(電話・FAX))	発：(国)道管一、JR 受：報道			受	受	受	受	受	受		<input type="checkbox"/>	<input type="checkbox"/>	<input type="checkbox"/>	<input type="checkbox"/>	<input type="checkbox"/>	※報道 →報道全機関を含む	
	移動ルートの確認、通行可能路線(道路)の確認	◎発：(国)道管一 収：上記機関以外の全機関								収		<input type="checkbox"/>	<input type="checkbox"/>	<input type="checkbox"/>	<input type="checkbox"/>	<input type="checkbox"/>		
通行可能道路の情報に関する記者発表	発：(国)道管一 収：報道										収	<input type="checkbox"/>	<input type="checkbox"/>	<input type="checkbox"/>	<input type="checkbox"/>	※報道 →報道全機関を含む		
被害情報の収集	関係機関への被災情報伝達	発受：(県)河川、(県)計画、(国)河川 受：(国)ダム、(国)防災、(国)道管一、(県)危管、(市)危管 収：気象台、(国)ダム、(国)防災、(国)道管一、(県)危管、(市)危管、報道、警本、警察署、陸自、消防			収	収						<input type="checkbox"/>	<input type="checkbox"/>	<input type="checkbox"/>	<input type="checkbox"/>	<input type="checkbox"/>	※報道 →報道全機関を含む	
	内水被害等、被害情報の収集	発収：(国)河川 収：上記機関以外の全機関						収	収		<input type="checkbox"/>	<input type="checkbox"/>	<input type="checkbox"/>	<input type="checkbox"/>	<input type="checkbox"/>			
	緊急速報メール(レベル4プッシュ型)配信の確認	発：(国)河川、(市)危管 収：上記機関と(国)防災以外の全機関								収		<input type="checkbox"/>	<input type="checkbox"/>	<input type="checkbox"/>	<input type="checkbox"/>	<input type="checkbox"/>		
	被害状況・調査結果等の確認	発：(市)危管 収：上記機関以外の全機関									収	<input type="checkbox"/>	<input type="checkbox"/>	<input type="checkbox"/>	<input type="checkbox"/>	<input type="checkbox"/>		
ダム諸量情報の収集	☑ダム放流情報・操作情報の確認	発：(国)ダム 受：(県)河川、(県)計画、(国)河川、(国)防災、(国)道管一、(県)危管、(市)危管、警本、警察署、陸自、消防 収：(国)ダムと警本と警察署以外の全機関				収			収			<input type="checkbox"/>	<input type="checkbox"/>	<input type="checkbox"/>	<input type="checkbox"/>	<input type="checkbox"/>	警察は(国)ダムからFAX受信	
	放流警報の確認	発：(国)ダム 収：上記機関以外の全機関				収					<input type="checkbox"/>	<input type="checkbox"/>	<input type="checkbox"/>	<input type="checkbox"/>	<input type="checkbox"/>			
	放流警報の実施	発：(国)ダム 収：(県)計画、(国)河川、(国)防災、(国)道管一、(県)危管、(市)危管、報道、警本、警察署、陸自、消防						収	収		<input type="checkbox"/>	<input type="checkbox"/>	<input type="checkbox"/>	<input type="checkbox"/>	<input type="checkbox"/>	※報道 →報道全機関を含む		
ライフライン供給情報の収集	発：中電配電、中電変電、ガス、NTT 収：(県)危管、(市)危管、報道、警本、警察署、消防					収	収	収	収		<input type="checkbox"/>	<input type="checkbox"/>	<input type="checkbox"/>	<input type="checkbox"/>	<input type="checkbox"/>	※報道 →報道全機関を含む		
避難情報	避難情報の発令	☑避難準備・高齢者等避難開始発表(城北、富桑、大正、美保、明德、美穂地区等)(広報車、拡声器、防災行政無線、ホームページ、配信メール、CATV、一般加入電話(自主防災会等)可能な方法により伝達。)	◎発：(市)危管 受：(県)危管 収：上記機関以外の全機関					収				<input type="checkbox"/>	<input type="checkbox"/>	<input type="checkbox"/>	<input type="checkbox"/>	<input type="checkbox"/>		
		☑避難勧告・避難指示(緊急)の発表(城北、富桑、大正、美保、明德、美穂地区等)	◎発：(市)危管 受：(県)危管 収：上記機関以外の全機関							収		<input type="checkbox"/>	<input type="checkbox"/>	<input type="checkbox"/>	<input type="checkbox"/>	<input type="checkbox"/>		
指定河川洪水予報	指定河川洪水予報の実施	関係機関への連絡	発：気象台 ◎発：(国)河川 受：(国)ダム、(国)防災、(市)危管 収：上記機関以外の全機関				収	収	収	収	<input type="checkbox"/>	<input type="checkbox"/>	<input type="checkbox"/>	<input type="checkbox"/>	<input type="checkbox"/>	TL2：氾濫注意情報 TL3：氾濫警戒情報 TL4：氾濫危険情報 TL5：氾濫発生情報		
体制の構築	他機関との体制構築	関係機関等の連絡先確認	◎：(国)河川、(市)危管 ○：上記機関以外の全機関	○	○						<input type="checkbox"/>	<input type="checkbox"/>	<input type="checkbox"/>	<input type="checkbox"/>	<input type="checkbox"/>			
管理施設対応	管理施設の対応・確認	管理施設の対応	◎：(県)計画、(国)河川、(国)ダム、(国)防災、(国)道管一、(市)危管、報道、JR	◎							◎	<input type="checkbox"/>	<input type="checkbox"/>	<input type="checkbox"/>	<input type="checkbox"/>	※報道 →報道全機関を含む		



機関名： 山陰中央テレビジョン株式会社																				
第1階層 (行動種別)	第2階層 (行動項目)	第3階層 (行動手段・手順)	関係機関	TL 0-1	TL 0-2	TL 1	TL 2	TL 3	TL 4	TL 5	項目実施チェック欄 (☑を記入)							備考欄		
											TL 0-1	TL 0-2	TL 1	TL 2	TL 3	TL 4	TL 5			
災害対策用資機材の確認	災害対策用資機材の確認	災害対策用資機材・応急復旧資機材等の状況確認・準備	◎：(県)計画、(国)河川、(国)貯ダム、(国)防災、(市)危管、NCN、いなば、警本、警察署、陸自、消防、中電変電、ガス、NTT、JR	◎	◎	◎	◎	◎	◎	◎	◎	☐	☐	☐	☐	☐	☐	☐		
広域避難(市町村域を超えた避難)	住民への広域避難の周知・広報	メディアへ広報を依頼	◎：(市)危管 ○：報道									☐	☐	☐	☐	☐	☐	☐	※報道 →報道全機関を含む	
避難所の開設・運営	避難情報の提供・実施	☑避難情報の提供	◎発：(市)危管 収：報道、警本、警察署、陸自、消防									☐	☐	☐	☐	☐	☐	☐	※報道 →報道全機関を含む	
鉄道の運休対応	計画運休の予告	プレス発表、HP、駅頭掲示での周知	発：JR 収：(市)危管、報道	収	収							☐	☐	☐	☐	☐	☐	☐	JR→(県)交通政策課に ホットラインで伝達 ※報道 →報道全機関を含む	
	計画運休の決定	プレス発表、HP、駅頭掲示での周知	発：JR 収：(市)危管、報道			収						☐	☐	☐	☐	☐	☐	☐	JR→(県)交通政策課に ホットラインで伝達 ※報道 →報道全機関を含む	
	計画運休の実施	☑鉄道の運行停止 プレス発表、HP、駅頭掲示での周知(再開見込みを含む)	発：JR 受：報道 ○：日交、日ノ丸 発：JR 収：(市)危管、報道				受	受	受			☐	☐	☐	☐	☐	☐	☐	JR→(県)交通政策課に ホットラインで伝達 ※報道 →報道全機関を含む	
バスの運休対応	運行停止の検討	HP、各窓口での情報提供	発：日交 収：報道	収	収							☐	☐	☐	☐	☐	☐	☐	※報道 →報道全機関を含む	
	運行中止の予告	HP、各窓口での情報提供	発：日交、日ノ丸 収：報道			収	収	収				☐	☐	☐	☐	☐	☐	☐	※報道 →報道全機関を含む	
	☑バスの運行中止	HP、各窓口での情報提供	収：報道 ◎：日交、日ノ丸									☐	☐	☐	☐	☐	☐	☐	※報道 →報道全機関を含む	
	☑バスの運休		収：報道 ◎：日交、日ノ丸									☐	☐	☐	☐	☐	☐	☐	バス会社から運輸局、 (県)交通へ情報発信。 ※報道 →報道全機関を含む	
報道対応	☑現地取材により明らかになった被害状況		発：報道 収：上記機関以外の全機関				発	発	発			☐	☐	☐	☐	☐	☐	☐	報道対応→(国)計画課 が対応 ※報道 →報道全機関を含む	
	緊急報道の実施	鳥取市から直接連絡を受け、報道	◎：報道									☐	☐	☐	☐	☐	☐	☐	※報道 →報道全機関を含む	
	気象・河川情報の報道	気象庁・気象会社、河川課からの情報提供、FAX、あんしんトリビメール、Lアラート等による情報収集	◎：気象台、(県)河川、(県)計画、(国)河川、(国)防災、(県)危管、(市)危管、警本、陸自、消防 ◎：(県)計画、(国)河川、(県)危管、報道	◎	◎	◎	◎	◎	◎	◎			☐	☐	☐	☐	☐	☐	☐	※報道 →報道全機関を含む
		情報内容の精査・とりまとめ	◎：報道	◎	◎	◎	◎	◎	◎	◎			☐	☐	☐	☐	☐	☐	☐	※報道 →報道全機関を含む
		通常放送(通常ニュース、気象コーナー等)	◎：報道	◎	◎	◎	◎	◎	◎	◎			☐	☐	☐	☐	☐	☐	☐	※報道 →報道全機関を含む
		記者への気象台などへの取材指示・取材	◎：気象台 ◎：報道	◎	◎	◎	◎	◎	◎	◎			☐	☐	☐	☐	☐	☐	☐	※報道 →報道全機関を含む
		L字放送・データ放送による情報提供	◎：報道				◎	◎	◎	◎			☐	☐	☐	☐	☐	☐	☐	※報道 →報道全機関を含む
		通常ニュース以外の方法・番組(ニュース速報等)での情報提供を検討・社内会議	◎：報道						◎	◎			☐	☐	☐	☐	☐	☐	☐	※報道 →報道全機関を含む
		原稿の作成	◎：報道						◎	◎			☐	☐	☐	☐	☐	☐	☐	※報道 →報道全機関を含む
		ニューステロップ作成・放送	◎：報道							◎	◎			☐	☐	☐	☐	☐	☐	※報道 →報道全機関を含む
		報道担当者の人員確保	◎：報道							◎	◎			☐	☐	☐	☐	☐	☐	※報道 →報道全機関を含む
		河川情報の報道(河川の様子、浸水予測ハザードマップ、避難の目安、準備の呼びかけ)	◎：報道								◎			☐	☐	☐	☐	☐	☐	※報道 →報道全機関を含む
		気象情報の報道(見込まれる影響、避難の目安、準備の呼びかけ)	◎：報道								◎			☐	☐	☐	☐	☐	☐	※報道 →報道全機関を含む
		気象情報の速報対応	◎：報道								◎			☐	☐	☐	☐	☐	☐	※報道 →報道全機関を含む
		気象・河川情報の速報対応(ニュース速報スーパー、L字画面)	◎：報道								◎			☐	☐	☐	☐	☐	☐	※報道 →報道全機関を含む
決壊氾濫情報の報道		◎：報道								◎			☐	☐	☐	☐	☐	☐	※報道 →報道全機関を含む	
静止画文字画面・データ放送による情報提供	◎：報道								◎			☐	☐	☐	☐	☐	☐	※報道 →報道全機関を含む		

機関名： 山陰中央テレビジョン株式会社

第1階層 (行動種別)	第2階層 (行動項目)	第3階層 (行動手段・手順)	関係機関	TL 0-1	TL 0-2	TL 1	TL 2	TL 3	TL 4	TL 5	項目実施チェック欄 (☑を記入)					備考欄			
											TL 0-1	TL 0-2	TL 1	TL 2	TL 3		TL 4	TL 5	
報道対応	避難情報の報道	FAX、あんしんトリピーメール、Lアラート等による避難情報の収集	○：気象台、(県)河川、(県)計画、(国)河川、(国)防災、(県)危管、(市)危管、警本、陸自、消防 ◎：(国)河川、(県)危管、報道	◎	◎	◎	◎	◎	◎	◎	◎	<input type="checkbox"/>	<input type="checkbox"/>	<input type="checkbox"/>	<input type="checkbox"/>	<input type="checkbox"/>	<input type="checkbox"/>	※報道 →報道全機関を含む	
		情報内容の精査	◎：報道				◎	◎	◎	◎	◎	◎	<input type="checkbox"/>	<input type="checkbox"/>	<input type="checkbox"/>	<input type="checkbox"/>	<input type="checkbox"/>	<input type="checkbox"/>	※報道 →報道全機関を含む
		通常放送（通常ニュース、気象コーナー等）	◎：報道				◎	◎	◎	◎	◎	◎	<input type="checkbox"/>	<input type="checkbox"/>	<input type="checkbox"/>	<input type="checkbox"/>	<input type="checkbox"/>	<input type="checkbox"/>	※報道 →報道全機関を含む
		L字放送・データ放送・静止画文字画面等による避難情報提供	◎：報道				◎	◎	◎	◎	◎	◎	<input type="checkbox"/>	<input type="checkbox"/>	<input type="checkbox"/>	<input type="checkbox"/>	<input type="checkbox"/>	<input type="checkbox"/>	※報道 →報道全機関を含む
		速報文・L字画面の作成	◎：報道				◎	◎	◎	◎	◎	◎	<input type="checkbox"/>	<input type="checkbox"/>	<input type="checkbox"/>	<input type="checkbox"/>	<input type="checkbox"/>	<input type="checkbox"/>	※報道 →報道全機関を含む
		自治体（市町村）への取材	○：(市)危管 ◎：報道								◎	◎	<input type="checkbox"/>	<input type="checkbox"/>	<input type="checkbox"/>	<input type="checkbox"/>	<input type="checkbox"/>	<input type="checkbox"/>	※報道 →報道全機関を含む
		避難情報の速報対応（ニュース速報スーパー、L字画面）	◎：報道								◎	◎	<input type="checkbox"/>	<input type="checkbox"/>	<input type="checkbox"/>	<input type="checkbox"/>	<input type="checkbox"/>	<input type="checkbox"/>	※報道 →報道全機関を含む
		生放送による避難情報の報道	◎：報道								◎	◎	<input type="checkbox"/>	<input type="checkbox"/>	<input type="checkbox"/>	<input type="checkbox"/>	<input type="checkbox"/>	<input type="checkbox"/>	※報道 →報道全機関を含む
		静止画文字画面・データ放送による情報提供	◎：報道								◎	◎	<input type="checkbox"/>	<input type="checkbox"/>	<input type="checkbox"/>	<input type="checkbox"/>	<input type="checkbox"/>	<input type="checkbox"/>	※報道 →報道全機関を含む
		カットインでローカル情報を放送	◎：報道								◎	◎	<input type="checkbox"/>	<input type="checkbox"/>	<input type="checkbox"/>	<input type="checkbox"/>	<input type="checkbox"/>	<input type="checkbox"/>	※報道 →報道全機関を含む
	交通情報の報道	鉄道会社への取材による情報収集	◎：報道 ○：JR	◎	◎	◎	◎	◎	◎	◎	◎	<input type="checkbox"/>	<input type="checkbox"/>	<input type="checkbox"/>	<input type="checkbox"/>	<input type="checkbox"/>	<input type="checkbox"/>	※報道 →報道全機関を含む	
		情報内容の精査（気象情報の予報確認）	◎：報道	◎	◎	◎	◎	◎	◎	◎	◎	<input type="checkbox"/>	<input type="checkbox"/>	<input type="checkbox"/>	<input type="checkbox"/>	<input type="checkbox"/>	<input type="checkbox"/>	※報道 →報道全機関を含む	
通常放送（計画運休情報）		◎：報道	◎	◎	◎	◎	◎	◎	◎	◎	<input type="checkbox"/>	<input type="checkbox"/>	<input type="checkbox"/>	<input type="checkbox"/>	<input type="checkbox"/>	<input type="checkbox"/>	※報道 →報道全機関を含む		
L字放送・データ放送による情報提供		◎：報道				◎	◎	◎	◎	◎	<input type="checkbox"/>	<input type="checkbox"/>	<input type="checkbox"/>	<input type="checkbox"/>	<input type="checkbox"/>	<input type="checkbox"/>	※報道 →報道全機関を含む		
報道車両を高台へ避難	交通情報の速報対応（ニュース速報スーパー、L字画面）	◎：報道							◎	◎	<input type="checkbox"/>	<input type="checkbox"/>	<input type="checkbox"/>	<input type="checkbox"/>	<input type="checkbox"/>	<input type="checkbox"/>	※報道 →報道全機関を含む		
	静止画文字画面・データ放送による情報提供	◎：報道							◎	◎	<input type="checkbox"/>	<input type="checkbox"/>	<input type="checkbox"/>	<input type="checkbox"/>	<input type="checkbox"/>	<input type="checkbox"/>	※報道 →報道全機関を含む		

【関係機関 凡例】	
気象台：気象庁 鳥取地方気象台	警本：鳥取県警察本部 警備第二課
(県)河川：鳥取県 県土整備部 河川課	警察署：鳥取警察署、智頭警察署、郡家警察署
(県)計画：鳥取県土整備事務所 計画調査課	陸自：陸上自衛隊 第8普通科連隊
(国)河川：鳥取河川国道事務所 河川管理課	消防：鳥取県 東部広域行政管理組合 消防局
(国)ダム：鳥取河川国道事務所 ダム管理支所	中電配電：中国電力ネットワーク株式会社 鳥取ネットワークセンター 配電課
(国)防災：鳥取河川国道事務所 防災課	中電変電：中国電力ネットワーク株式会社 鳥取ネットワークセンター 変電課
(国)道管一：鳥取河川国道事務所 道路管理一課	ガス：鳥取ガス株式会社
(国)道管二：鳥取河川国道事務所 道路管理二課	NTT：NTT西日本株式会社 鳥取支店
(県)危管：鳥取県 危機管理局 危機管理政策課	JR：西日本株式会社 米子支社 安全推進室
(市)危管：鳥取市 危機管理部 危機管理課	日交：日本交通株式会社 鳥取
NHK：NHK 鳥取放送局	日ノ丸：日ノ丸自動車株式会社 鳥取
NKT：日本海テレビジョン放送株式会社 報道制作局	
BSS：株式会社山陰放送 鳥取支局	
TSK：山陰中央テレビジョン株式会社	
NCN：日本海ケーブルネットワーク株式会社 鳥取	

千代川水害タイムライン【自機関早見版】

2020/6/16 時点

機関名： 日本海ケーブルネットワーク株式会社 鳥取																		
第1階層 (行動種別)	第2階層 (行動項目)	第3階層 (行動手段・手順)	関係機関	TL 0-1	TL 0-2	TL 1	TL 2	TL 3	TL 4	TL 5	項目実施チェック欄 (☑を記入)					備考欄		
											TL 0-1	TL 0-2	TL 1	TL 2	TL 3		TL 4	TL 5
タイムラインの運用	タイムラインの立ち上げ	☑タイムラインの立ち上げ・発信	発：(国)河川 受：上記機関以外の全機関	受								<input type="checkbox"/>	<input type="checkbox"/>	<input type="checkbox"/>	<input type="checkbox"/>	<input type="checkbox"/>	気象台が支援を行う。	
	タイムラインレベルの移行	☑タイムラインレベルの移行判断・発信	発：(国)河川 受：上記機関以外の全機関		受							<input type="checkbox"/>	<input type="checkbox"/>	<input type="checkbox"/>	<input type="checkbox"/>	<input type="checkbox"/>	TL0-2：気象台が支援を行う。 TL1以降：(国)河川管理課：移行の判断実施	
情報収集	河川情報の収集	水位情報の収集・確認	発：(県)河川、(国)河川 取：(国)河川以外の全機関 受：(国)防災 発取：(国)河川	取	取	取		取	取			<input type="checkbox"/>	<input type="checkbox"/>	<input type="checkbox"/>	<input type="checkbox"/>	<input type="checkbox"/>		
		☑内水氾濫の発生情報の確認	発取：(市)危管 受：(県)危管 取：上記機関以外の全機関				取						<input type="checkbox"/>	<input type="checkbox"/>	<input type="checkbox"/>	<input type="checkbox"/>	<input type="checkbox"/>	(市)下水道部から発信。
		水位動向、冠水等の確認(千代水出張所等)	発：(国)河川 取：上記機関以外の全機関				取						<input type="checkbox"/>	<input type="checkbox"/>	<input type="checkbox"/>	<input type="checkbox"/>	<input type="checkbox"/>	
		☑堤防の決壊、氾濫発生状況の確認	発：(国)河川 受：気象台、(県)河川、(県)計画、(国)ダム、(国)防災、(国)道管一、(県)危管、(市)危管、警本、警察署、陸自、消防、(国)道管二 取：報道、中電配電、中電変電、ガス、NTT、JR、日交、日ノ丸										<input type="checkbox"/>	<input type="checkbox"/>	<input type="checkbox"/>	<input type="checkbox"/>	<input type="checkbox"/>	※報道 →報道全機関を含む
	緊急速報メール(レベル5プッシュ型)配信の確認		発：(国)河川、(市)危管 取：上記機関と(国)防災以外の全機関										<input type="checkbox"/>	<input type="checkbox"/>	<input type="checkbox"/>	<input type="checkbox"/>	<input type="checkbox"/>	
	気象・台風情報の収集	鳥取県の気象情報の確認	発：気象台 受：(国)防災 発取：(県)危管 取：上記機関以外の全機関			取							<input type="checkbox"/>	<input type="checkbox"/>	<input type="checkbox"/>	<input type="checkbox"/>	<input type="checkbox"/>	
		雨量情報の収集・確認	発：気象台 取：上記機関以外の全機関 受：(国)防災 発取：(県)危管	取	取	取		取	取				<input type="checkbox"/>	<input type="checkbox"/>	<input type="checkbox"/>	<input type="checkbox"/>	<input type="checkbox"/>	気象庁だけではなく、(県)危機管理も情報発信を行う。
		台風の規模・進路予想の確認	発：気象台 取：上記機関以外の全機関 受：(国)防災	取	取	取							<input type="checkbox"/>	<input type="checkbox"/>	<input type="checkbox"/>	<input type="checkbox"/>	<input type="checkbox"/>	
		台風説明会の実施、参加(台風経路の確認、雨量予測、台風説明会実施の判断、鳥取県への影響)	◎：気象台 ○：(国)防災 取：警察署 ○：上記機関以外の全機関	○	○	○							<input type="checkbox"/>	<input type="checkbox"/>	<input type="checkbox"/>	<input type="checkbox"/>	<input type="checkbox"/>	◎：実施、○：参加 ※警察本部が参加し、警察署は本部から情報収集を行う。 ※(国)防災課：参加はその時対応可能な人数による。人員が不足している際は情報の受信のみ。
		早期注意情報の確認	発：気象台 取：上記機関以外の全機関	取	取	取							<input type="checkbox"/>	<input type="checkbox"/>	<input type="checkbox"/>	<input type="checkbox"/>	<input type="checkbox"/>	
大雨・洪水・強風・波浪注意報の確認		発：気象台 取：上記機関以外の全機関	取	取								<input type="checkbox"/>	<input type="checkbox"/>	<input type="checkbox"/>	<input type="checkbox"/>	<input type="checkbox"/>		
注意報の確認(危険度分布、予測の確認)		発：気象台 取：上記機関以外の全機関				取						<input type="checkbox"/>	<input type="checkbox"/>	<input type="checkbox"/>	<input type="checkbox"/>	<input type="checkbox"/>		
警報の確認(危険度分布の確認、予測の確認)		発：気象台 取：上記機関以外の全機関						取	取			<input type="checkbox"/>	<input type="checkbox"/>	<input type="checkbox"/>	<input type="checkbox"/>	<input type="checkbox"/>		
土砂災害情報の確認		発：気象台 取：上記機関以外の全機関							取	取		<input type="checkbox"/>	<input type="checkbox"/>	<input type="checkbox"/>	<input type="checkbox"/>	<input type="checkbox"/>		
記録的短時間大雨情報の確認		発：気象台 取：上記機関以外の全機関							取	取		<input type="checkbox"/>	<input type="checkbox"/>	<input type="checkbox"/>	<input type="checkbox"/>	<input type="checkbox"/>		
交通情報の収集	☑通行止め情報の確認	発：(国)道管一 取：上記機関以外の全機関			取	取	取	取	取			<input type="checkbox"/>	<input type="checkbox"/>	<input type="checkbox"/>	<input type="checkbox"/>	<input type="checkbox"/>		
	交通情報の確認(HP)(通行止め等の道路交通情報、計画運休情報の収集)	発：(県)計画、(国)道管一、(市)危管、JR 取：(国)道管一以外の全機関	取	取	取	取	取	取	取			<input type="checkbox"/>	<input type="checkbox"/>	<input type="checkbox"/>	<input type="checkbox"/>	<input type="checkbox"/>		
	交通情報の確認(直接のやり取り(電話・FAX))	発：(国)道管一、JR 受：報道			受	受	受	受	受			<input type="checkbox"/>	<input type="checkbox"/>	<input type="checkbox"/>	<input type="checkbox"/>	<input type="checkbox"/>	※報道 →報道全機関を含む	
	移動ルートの確認、通行可能路線(道路)の確認	◎：(国)道管一 取：上記機関以外の全機関							取			<input type="checkbox"/>	<input type="checkbox"/>	<input type="checkbox"/>	<input type="checkbox"/>	<input type="checkbox"/>		
	通行可能道路の情報に関する記者発表	発：報道										<input type="checkbox"/>	<input type="checkbox"/>	<input type="checkbox"/>	<input type="checkbox"/>	<input type="checkbox"/>	※報道 →報道全機関を含む	
	被害情報の収集	関係機関への被災情報伝達	発受：(県)河川、(県)計画、(国)河川 受：(国)ダム、(国)防災、(国)道管一、(県)危管、(市)危管 取：気象台、(国)ダム、(国)防災、(国)道管一、(県)危管、(市)危管、報道、警本、警察署、陸自、消防			取	取						<input type="checkbox"/>	<input type="checkbox"/>	<input type="checkbox"/>	<input type="checkbox"/>	<input type="checkbox"/>	※報道 →報道全機関を含む
		内水被害等、被害情報の収集	発取：(国)河川 取：上記機関以外の全機関						取	取			<input type="checkbox"/>	<input type="checkbox"/>	<input type="checkbox"/>	<input type="checkbox"/>	<input type="checkbox"/>	
		緊急速報メール(レベル4プッシュ型)配信の確認	発：(国)河川、(市)危管 取：上記機関と(国)防災以外の全機関										<input type="checkbox"/>	<input type="checkbox"/>	<input type="checkbox"/>	<input type="checkbox"/>	<input type="checkbox"/>	
		被害状況・調査結果等の確認	発：(市)危管 取：上記機関以外の全機関										<input type="checkbox"/>	<input type="checkbox"/>	<input type="checkbox"/>	<input type="checkbox"/>	<input type="checkbox"/>	
	ダム諸量情報の収集	☑ダム放流情報・操作情報の確認	発：(国)ダム 受：(県)河川、(県)計画、(国)河川、(国)防災、(国)道管一、(県)危管、(市)危管、警本、警察署、陸自、消防 取：(国)ダムと警本と警察署以外の全機関				取			取			<input type="checkbox"/>	<input type="checkbox"/>	<input type="checkbox"/>	<input type="checkbox"/>	<input type="checkbox"/>	警察は(国)ダムからFAX受信
放流警報の確認		発：(国)ダム 取：上記機関以外の全機関				取						<input type="checkbox"/>	<input type="checkbox"/>	<input type="checkbox"/>	<input type="checkbox"/>	<input type="checkbox"/>		
放流警報の実施		発：(国)ダム 取：(県)計画、(国)河川、(国)防災、(国)道管一、(県)危管、(市)危管、報道、警本、警察署、陸自、消防							取			<input type="checkbox"/>	<input type="checkbox"/>	<input type="checkbox"/>	<input type="checkbox"/>	<input type="checkbox"/>	※報道 →報道全機関を含む	
ライフライン供給情報の収集	発：中電配電、中電変電、ガス、NTT 取：(県)危管、(市)危管、報道、警本、警察署、消防						取	取	取		<input type="checkbox"/>	<input type="checkbox"/>	<input type="checkbox"/>	<input type="checkbox"/>	<input type="checkbox"/>	※報道 →報道全機関を含む		
避難情報	避難情報の発令	☑避難準備・高齢者等避難開始発表(城北、富桑、大正、美保、明德、美徳地区等) (広報車、拡声器、防災行政無線、ホームページ、配信メール、CATV、一般加入電話(自主防災会等)可能な方法により伝達。)	◎：(市)危管 受：(県)危管 取：上記機関以外の全機関						取			<input type="checkbox"/>	<input type="checkbox"/>	<input type="checkbox"/>	<input type="checkbox"/>	<input type="checkbox"/>		
	☑避難勧告・避難指示(緊急)の発表(城北、富桑、大正、美保、明德、美徳地区等)	◎：(市)危管 受：(県)危管 取：上記機関以外の全機関							取			<input type="checkbox"/>	<input type="checkbox"/>	<input type="checkbox"/>	<input type="checkbox"/>	<input type="checkbox"/>		
指定河川洪水予報	指定河川洪水予報の実施	関係機関への連絡	発：気象台 ◎：(国)河川 受：(国)ダム、(国)防災、(市)危管 取：上記機関以外の全機関				取	取	取			<input type="checkbox"/>	<input type="checkbox"/>	<input type="checkbox"/>	<input type="checkbox"/>	<input type="checkbox"/>	TL2：氾濫注意情報 TL3：氾濫警戒情報 TL4：氾濫危険情報 TL5：氾濫発生情報	
体制の構築	他機関との体制構築	関係機関等の連絡先確認	◎：(国)河川、(市)危管 ○：上記機関以外の全機関	○	○						<input type="checkbox"/>	<input type="checkbox"/>	<input type="checkbox"/>	<input type="checkbox"/>	<input type="checkbox"/>	<input type="checkbox"/>		
管理施設対応	管理施設の対応・確認	管理施設の対応	◎：(県)計画、(国)河川、(国)ダム、(国)防災、(国)道管一、(市)危管、報道、JR	◎							<input type="checkbox"/>	<input type="checkbox"/>	<input type="checkbox"/>	<input type="checkbox"/>	<input type="checkbox"/>	<input type="checkbox"/>	※報道 →報道全機関を含む	

機関名： 日本海ケーブルネットワーク株式会社 鳥取																			
第1階層 (行動種別)	第2階層 (行動項目)	第3階層 (行動手段・手順)	関係機関	TL 0-1	TL 0-2	TL 1	TL 2	TL 3	TL 4	TL 5	項目実施チェック欄 (☑を記入)							備考欄	
											TL 0-1	TL 0-2	TL 1	TL 2	TL 3	TL 4	TL 5		
災害対策用資機材の確認	災害対策用資機材の確認	災害対策用資機材・応急復旧資機材等の状況確認・準備	◎：(県)計画、(国)河川、(国)貯ダム、(国)防災、(市)危管、TSK、いなば、警本、警察署、陸自、消防、中電安電、ガス、NTT、JR	◎	◎	◎	◎	◎	◎	◎	◎	☐	☐	☐	☐	☐	☐		
広域避難(市町村域を超えた避難)	住民への広域避難の周知・広報	メディアへ広報を依頼	◎：(市)危管 ○：報道									☐	☐	☐	☐	☐	☐	※報道 →報道全機関を含む	
避難所の開設・運営	避難情報の提供・実施	☑避難情報の提供	◎発：(市)危管 収：報道、警本、警察署、陸自、消防									☐	☐	☐	☐	☐	☐	※報道 →報道全機関を含む	
鉄道の運休対応	計画運休の予告	プレス発表、HP、駅頭掲示での周知	発：JR 収：(市)危管、報道	収	収							☐	☐	☐	☐	☐	☐	JR→(県)交通政策課に ホットラインで伝達 ※報道 →報道全機関を含む	
	計画運休の決定	プレス発表、HP、駅頭掲示での周知	発：JR 収：(市)危管、報道			収						☐	☐	☐	☐	☐	☐	JR→(県)交通政策課に ホットラインで伝達 ※報道 →報道全機関を含む	
	計画運休の実施	☑鉄道の運行停止 プレス発表、HP、駅頭掲示での周知(再開見込みを含む)	発：JR 受：報道 ○：日交、日ノ丸 発：JR 収：(市)危管、報道				受	受	受			☐	☐	☐	☐	☐	☐	JR→(県)交通政策課に ホットラインで伝達 ※報道 →報道全機関を含む	
バスの運休対応	運行停止の検討	HP、各窓口での情報提供	発：日交 収：報道	収	収							☐	☐	☐	☐	☐	☐	※報道 →報道全機関を含む	
	運行中止の予告	HP、各窓口での情報提供	発：日交、日ノ丸 収：報道			収	収	収				☐	☐	☐	☐	☐	☐	※報道 →報道全機関を含む	
	☑バスの運行中止	HP、各窓口での情報提供	収：報道 ◎：日交、日ノ丸							収		☐	☐	☐	☐	☐	☐	※報道 →報道全機関を含む	
	☑バスの運休		収：報道 ◎：日交、日ノ丸									☐	☐	☐	☐	☐	☐	バス会社から運輸局、 (県)交通へ情報発信。 ※報道 →報道全機関を含む	
報道対応	☑現地取材により明らかになった被害状況		発：報道 収：上記機関以外の全機関				発	発	発			☐	☐	☐	☐	☐	☐	報道対応→(国)計画課 が対応 ※報道 →報道全機関を含む	
	緊急報道の実施	鳥取市から直接連絡を受け、報道	◎：報道									☐	☐	☐	☐	☐	☐	※報道 →報道全機関を含む	
	気象・河川情報の報道	気象・河川情報の報道	気象庁・気象会社、河川課からの情報提供、FAX、あんしんトリビメール、Lアラート等による情報収集	○：気象台、(県)河川、(県)計画、(国)河川、(国)防災、(県)危管、(市)危管、警本、陸自、消防 ◎：(県)計画、(国)河川、(県)危管、報道	◎	◎	◎	◎	◎	◎	◎		☐	☐	☐	☐	☐	☐	※報道 →報道全機関を含む
			情報内容の精査・とりまとめ	◎：報道	◎	◎	◎	◎	◎	◎	◎		☐	☐	☐	☐	☐	☐	※報道 →報道全機関を含む
			通常放送(通常ニュース、気象コーナー等)	◎：報道	◎	◎	◎	◎	◎	◎	◎		☐	☐	☐	☐	☐	☐	※報道 →報道全機関を含む
			記者への気象台などへの取材指示・取材	○：気象台 ◎：報道			◎	◎	◎	◎	◎		☐	☐	☐	☐	☐	☐	※報道 →報道全機関を含む
			L字放送・データ放送による情報提供	◎：報道				◎	◎	◎	◎		☐	☐	☐	☐	☐	☐	※報道 →報道全機関を含む
			通常ニュース以外の方法・番組(ニュース速報等)での情報提供を検討・社内会議	◎：報道						◎	◎		☐	☐	☐	☐	☐	☐	※報道 →報道全機関を含む
			原稿の作成	◎：報道						◎	◎		☐	☐	☐	☐	☐	☐	※報道 →報道全機関を含む
			ニューステロップ作成・放送	◎：報道						◎	◎		☐	☐	☐	☐	☐	☐	※報道 →報道全機関を含む
			報道担当者の人員確保	◎：報道						◎	◎		☐	☐	☐	☐	☐	☐	※報道 →報道全機関を含む
			河川情報の報道(河川の様子、浸水予測ハザードマップ、避難の目安、準備の呼びかけ)	◎：報道							◎		☐	☐	☐	☐	☐	☐	※報道 →報道全機関を含む
			気象情報の報道(見込まれる影響、避難の目安、準備の呼びかけ)	◎：報道							◎		☐	☐	☐	☐	☐	☐	※報道 →報道全機関を含む
			気象情報の速報対応	◎：報道							◎		☐	☐	☐	☐	☐	☐	※報道 →報道全機関を含む
			気象・河川情報の速報対応(ニュース速報スーパー、L字画面)	◎：報道							◎		☐	☐	☐	☐	☐	☐	※報道 →報道全機関を含む
		決壊氾濫情報の報道	◎：報道							◎		☐	☐	☐	☐	☐	☐	※報道 →報道全機関を含む	
	静止画文字画面・データ放送による情報提供	◎：報道							◎		☐	☐	☐	☐	☐	☐	※報道 →報道全機関を含む		

機関名： 日本海ケーブルネットワーク株式会社 鳥取

第1階層 (行動種別)	第2階層 (行動項目)	第3階層 (行動手段・手順)	関係機関	TL 0-1	TL 0-2	TL 1	TL 2	TL 3	TL 4	TL 5	項目実施チェック欄 (☑を記入)					備考欄			
											TL 0-1	TL 0-2	TL 1	TL 2	TL 3		TL 4	TL 5	
報道対応	避難情報の報道	FAX、あんしんトリピーメール、Lアラート等による避難情報の収集	○：気象台、(県)河川、(県)計画、(国)河川、(国)防災、(県)危管、(市)危管、警本、陸自、消防 ◎：(国)河川、(県)危管、報道	◎	◎	◎	◎	◎	◎	◎	◎	<input type="checkbox"/>	<input type="checkbox"/>	<input type="checkbox"/>	<input type="checkbox"/>	<input type="checkbox"/>	<input type="checkbox"/>	※報道 →報道全機関を含む	
		情報内容の精査	◎：報道				◎	◎	◎	◎	◎	◎	<input type="checkbox"/>	<input type="checkbox"/>	<input type="checkbox"/>	<input type="checkbox"/>	<input type="checkbox"/>	<input type="checkbox"/>	※報道 →報道全機関を含む
		通常放送（通常ニュース、気象コーナー等）	◎：報道				◎	◎	◎	◎	◎	◎	<input type="checkbox"/>	<input type="checkbox"/>	<input type="checkbox"/>	<input type="checkbox"/>	<input type="checkbox"/>	<input type="checkbox"/>	※報道 →報道全機関を含む
		L字放送・データ放送・静止画文字画面等による避難情報提供	◎：報道				◎	◎	◎	◎	◎	◎	<input type="checkbox"/>	<input type="checkbox"/>	<input type="checkbox"/>	<input type="checkbox"/>	<input type="checkbox"/>	<input type="checkbox"/>	※報道 →報道全機関を含む
		速報文・L字画面の作成	◎：報道				◎	◎	◎	◎	◎	◎	<input type="checkbox"/>	<input type="checkbox"/>	<input type="checkbox"/>	<input type="checkbox"/>	<input type="checkbox"/>	<input type="checkbox"/>	※報道 →報道全機関を含む
		自治体（市町村）への取材	○：(市)危管 ◎：報道								◎	◎	<input type="checkbox"/>	<input type="checkbox"/>	<input type="checkbox"/>	<input type="checkbox"/>	<input type="checkbox"/>	<input type="checkbox"/>	※報道 →報道全機関を含む
		避難情報の速報対応（ニュース速報スーパー、L字画面）	◎：報道								◎	◎	<input type="checkbox"/>	<input type="checkbox"/>	<input type="checkbox"/>	<input type="checkbox"/>	<input type="checkbox"/>	<input type="checkbox"/>	※報道 →報道全機関を含む
		生放送による避難情報の報道	◎：報道								◎	◎	<input type="checkbox"/>	<input type="checkbox"/>	<input type="checkbox"/>	<input type="checkbox"/>	<input type="checkbox"/>	<input type="checkbox"/>	※報道 →報道全機関を含む
		静止画文字画面・データ放送による情報提供	◎：報道								◎	◎	<input type="checkbox"/>	<input type="checkbox"/>	<input type="checkbox"/>	<input type="checkbox"/>	<input type="checkbox"/>	<input type="checkbox"/>	※報道 →報道全機関を含む
		カットインでローカル情報を放送	◎：報道								◎	◎	<input type="checkbox"/>	<input type="checkbox"/>	<input type="checkbox"/>	<input type="checkbox"/>	<input type="checkbox"/>	<input type="checkbox"/>	※報道 →報道全機関を含む
	交通情報の報道	鉄道会社への取材による情報収集	◎：報道 ○：JR	◎	◎	◎	◎	◎	◎	◎	◎	<input type="checkbox"/>	<input type="checkbox"/>	<input type="checkbox"/>	<input type="checkbox"/>	<input type="checkbox"/>	<input type="checkbox"/>	※報道 →報道全機関を含む	
		情報内容の精査（気象情報の予報確認）	◎：報道	◎	◎	◎	◎	◎	◎	◎	◎	<input type="checkbox"/>	<input type="checkbox"/>	<input type="checkbox"/>	<input type="checkbox"/>	<input type="checkbox"/>	<input type="checkbox"/>	※報道 →報道全機関を含む	
		通常放送（計画運休情報）	◎：報道	◎	◎	◎	◎	◎	◎	◎	◎	<input type="checkbox"/>	<input type="checkbox"/>	<input type="checkbox"/>	<input type="checkbox"/>	<input type="checkbox"/>	<input type="checkbox"/>	※報道 →報道全機関を含む	
報道車両を高台へ避難	L字放送・データ放送による情報提供	◎：報道				◎	◎	◎	◎	◎	<input type="checkbox"/>	<input type="checkbox"/>	<input type="checkbox"/>	<input type="checkbox"/>	<input type="checkbox"/>	<input type="checkbox"/>	※報道 →報道全機関を含む		
	交通情報の速報対応（ニュース速報スーパー、L字画面）	◎：報道							◎	◎	<input type="checkbox"/>	<input type="checkbox"/>	<input type="checkbox"/>	<input type="checkbox"/>	<input type="checkbox"/>	<input type="checkbox"/>	※報道 →報道全機関を含む		
	静止画文字画面・データ放送による情報提供	◎：報道							◎	◎	<input type="checkbox"/>	<input type="checkbox"/>	<input type="checkbox"/>	<input type="checkbox"/>	<input type="checkbox"/>	<input type="checkbox"/>	※報道 →報道全機関を含む		

【関係機関 凡例】	
気象台：気象庁 鳥取地方気象台	警本：鳥取県警察本部 警備第二課
(県)河川：鳥取県 県土整備部 河川課	警察署：鳥取警察署、智頭警察署、郡家警察署
(県)計画：鳥取県土整備事務所 計画調査課	陸自：陸上自衛隊 第8普通科連隊
(国)河川：鳥取河川国道事務所 河川管理課	消防：鳥取県 東部広域行政管理組合 消防局
(国)貯ダム：鳥取河川国道事務所 貯ダム管理支所	中電配電：中国電力ネットワーク株式会社 鳥取ネットワークセンター 配電課
(国)防災：鳥取河川国道事務所 防災課	中電変電：中国電力ネットワーク株式会社 鳥取ネットワークセンター 変電課
(国)道管一：鳥取河川国道事務所 道路管理一課	ガス：鳥取ガス株式会社
(国)道管二：鳥取河川国道事務所 道路管理二課	NTT：NTT西日本株式会社 鳥取支店
(県)危管：鳥取県 危機管理局 危機管理政策課	JR：西日本株式会社 米子支社 安全推進室
(市)危管：鳥取市 危機管理部 危機管理課	日交：日本交通株式会社 鳥取
NHK：NHK 鳥取放送局	日ノ丸：日ノ丸自動車株式会社 鳥取
NKT：日本海テレビジョン放送株式会社 報道制作局	
BSS：株式会社山陰放送 鳥取支局	
TSK：山陰中央テレビジョン株式会社	
NCN：日本海ケーブルネットワーク株式会社 鳥取	



千代川水害タイムライン【自機関早見版】

2020/6/16 時点

機関名： 株式会社鳥取テレポート																		
第1階層 (行動種別)	第2階層 (行動項目)	第3階層 (行動手段・手順)	関係機関	TL 0-1	TL 0-2	TL 1	TL 2	TL 3	TL 4	TL 5	項目実施チェック欄 (☑を記入)					備考欄		
											TL 0-1	TL 0-2	TL 1	TL 2	TL 3		TL 4	TL 5
タイムラインの運用	タイムラインの立ち上げ	☑タイムラインの立ち上げ・発信	発：(国)河川 受：上記機関以外の全機関	受								<input type="checkbox"/>	<input type="checkbox"/>	<input type="checkbox"/>	<input type="checkbox"/>	<input type="checkbox"/>	気象台が支援を行う。	
	タイムラインレベルの移行	☑タイムラインレベルの移行判断・発信	発：(国)河川 受：上記機関以外の全機関		受							<input type="checkbox"/>	<input type="checkbox"/>	<input type="checkbox"/>	<input type="checkbox"/>	<input type="checkbox"/>	TL0-2：気象台が支援を行う。 TL1以降：(国)河川管理課：移行の判断実施	
情報収集	河川情報の収集	水位情報の収集・確認	発：(県)河川、(国)河川 収：(国)河川以外の全機関 受：(国)防災 発収：(国)河川	収	収	収		収	収			<input type="checkbox"/>	<input type="checkbox"/>	<input type="checkbox"/>	<input type="checkbox"/>	<input type="checkbox"/>		
		☑内水氾濫の発生情報の確認	発収：(市)危管 受：(県)危管 収：上記機関以外の全機関				収						<input type="checkbox"/>	<input type="checkbox"/>	<input type="checkbox"/>	<input type="checkbox"/>	<input type="checkbox"/>	(市)下水道部から発信。
		水位動向、冠水等の確認(千代水出張所等)	発：(国)河川 収：上記機関以外の全機関				収						<input type="checkbox"/>	<input type="checkbox"/>	<input type="checkbox"/>	<input type="checkbox"/>	<input type="checkbox"/>	
		☑堤防の決壊、氾濫発生状況の確認	発：(国)河川 受：気象台、(県)河川、(県)計画、(国)ダム、(国)防災、(国)道管一、(県)危管、(市)危管、警本、警察署、陸自、消防、(国)道管二 収：報道、中電配電、中電変電、ガス、NTT、JR、日交、日ノ丸										<input type="checkbox"/>	<input type="checkbox"/>	<input type="checkbox"/>	<input type="checkbox"/>	<input type="checkbox"/>	※報道 →報道全機関を含む
	緊急速報メール(レベル5プッシュ型)配信の確認		発：(国)河川、(市)危管 収：上記機関と(国)防災以外の全機関										<input type="checkbox"/>	<input type="checkbox"/>	<input type="checkbox"/>	<input type="checkbox"/>	<input type="checkbox"/>	
	気象・台風情報の収集	鳥取県の気象情報の確認	発：気象台 受：(国)防災 発収：(県)危管 収：上記機関以外の全機関			収							<input type="checkbox"/>	<input type="checkbox"/>	<input type="checkbox"/>	<input type="checkbox"/>	<input type="checkbox"/>	
		雨量情報の収集・確認	発：気象台 収：上記機関以外の全機関 受：(国)防災 発収：(県)危管	収	収	収		収	収				<input type="checkbox"/>	<input type="checkbox"/>	<input type="checkbox"/>	<input type="checkbox"/>	<input type="checkbox"/>	気象庁だけではなく、(県)危機管理も情報発信を行う。
		台風の規模・進路予想の確認	発：気象台 収：上記機関以外の全機関 受：(国)防災	収	収	収							<input type="checkbox"/>	<input type="checkbox"/>	<input type="checkbox"/>	<input type="checkbox"/>	<input type="checkbox"/>	
		台風説明会の実施、参加(台風経路の確認、雨量予測、台風説明会実施の判断、鳥取県への影響)	◎：気象台 ○：(国)防災 収：警察署 ○：上記機関以外の全機関	○	○	○							<input type="checkbox"/>	<input type="checkbox"/>	<input type="checkbox"/>	<input type="checkbox"/>	<input type="checkbox"/>	◎：実施、○：参加 ※警察本部が参加し、警察署は本部から情報収集を行う。 ※(国)防災課：参加はその時対応可能な人数による。人員が不足している際は情報の受信のみ。
		早期注意情報の確認	発：気象台 収：上記機関以外の全機関	収	収	収							<input type="checkbox"/>	<input type="checkbox"/>	<input type="checkbox"/>	<input type="checkbox"/>	<input type="checkbox"/>	
大雨・洪水・強風・波浪注意報の確認		発：気象台 収：上記機関以外の全機関	収	収								<input type="checkbox"/>	<input type="checkbox"/>	<input type="checkbox"/>	<input type="checkbox"/>	<input type="checkbox"/>		
注意報の確認(危険度分布、予測の確認)		発：気象台 収：上記機関以外の全機関					収					<input type="checkbox"/>	<input type="checkbox"/>	<input type="checkbox"/>	<input type="checkbox"/>	<input type="checkbox"/>		
警報の確認(危険度分布の確認、予測の確認)		発：気象台 収：上記機関以外の全機関							収			<input type="checkbox"/>	<input type="checkbox"/>	<input type="checkbox"/>	<input type="checkbox"/>	<input type="checkbox"/>		
大雨・洪水警報の確認(継続)		発：気象台 収：上記機関以外の全機関								収		<input type="checkbox"/>	<input type="checkbox"/>	<input type="checkbox"/>	<input type="checkbox"/>	<input type="checkbox"/>		
土砂災害情報の確認		発：気象台 収：上記機関以外の全機関								収	収	<input type="checkbox"/>	<input type="checkbox"/>	<input type="checkbox"/>	<input type="checkbox"/>	<input type="checkbox"/>		
交通情報の収集	☑通行止め情報の確認	発：(国)道管一 収：上記機関以外の全機関			収	収	収	収	収			<input type="checkbox"/>	<input type="checkbox"/>	<input type="checkbox"/>	<input type="checkbox"/>	<input type="checkbox"/>		
	交通情報の確認(HP)(通行止め等の道路交通情報、計画運休情報の収集)	発：(県)計画、(国)道管一、(市)危管、JR 収：(国)道管一以外の全機関	収	収	収	収	収	収	収			<input type="checkbox"/>	<input type="checkbox"/>	<input type="checkbox"/>	<input type="checkbox"/>	<input type="checkbox"/>		
	交通情報の確認(直接のやり取り(電話・FAX))	発：(国)道管一、JR 受：報道			受	受	受	受	受			<input type="checkbox"/>	<input type="checkbox"/>	<input type="checkbox"/>	<input type="checkbox"/>	<input type="checkbox"/>	※報道 →報道全機関を含む	
	移動ルートの確認、通行可能路線(道路)の確認	◎発：(国)道管一 収：上記機関以外の全機関							収			<input type="checkbox"/>	<input type="checkbox"/>	<input type="checkbox"/>	<input type="checkbox"/>	<input type="checkbox"/>		
	通行可能道路の情報に関する記者発表	発：(国)道管一 収：報道										<input type="checkbox"/>	<input type="checkbox"/>	<input type="checkbox"/>	<input type="checkbox"/>	<input type="checkbox"/>	※報道 →報道全機関を含む	
	被害情報の収集	関係機関への被災情報伝達	発受：(県)河川、(県)計画、(国)河川 受：(国)ダム、(国)防災、(国)道管一、(県)危管、(市)危管 収：気象台、(国)ダム、(国)防災、(国)道管一、(県)危管、(市)危管、報道、警本、警察署、陸自、消防			収	収						<input type="checkbox"/>	<input type="checkbox"/>	<input type="checkbox"/>	<input type="checkbox"/>	<input type="checkbox"/>	※報道 →報道全機関を含む
		内水被害等、被害情報の収集	発収：(国)河川 収：上記機関以外の全機関							収	収	<input type="checkbox"/>	<input type="checkbox"/>	<input type="checkbox"/>	<input type="checkbox"/>	<input type="checkbox"/>		
		緊急速報メール(レベル4プッシュ型)配信の確認	発：(国)河川、(市)危管 収：上記機関と(国)防災以外の全機関								収		<input type="checkbox"/>	<input type="checkbox"/>	<input type="checkbox"/>	<input type="checkbox"/>	<input type="checkbox"/>	
		被害状況・調査結果等の確認	発：(市)危管 収：上記機関以外の全機関										<input type="checkbox"/>	<input type="checkbox"/>	<input type="checkbox"/>	<input type="checkbox"/>	<input type="checkbox"/>	
	ダム諸量情報の収集	☑ダム放流情報・操作情報の確認	発：(国)ダム 受：(県)河川、(県)計画、(国)河川、(国)防災、(国)道管一、(県)危管、(市)危管、警本、警察署、陸自、消防 収：(国)ダムと警本と警察署以外の全機関				収			収			<input type="checkbox"/>	<input type="checkbox"/>	<input type="checkbox"/>	<input type="checkbox"/>	<input type="checkbox"/>	警察は(国)ダムからFAX受信
放流警報の確認		発：(国)ダム 収：上記機関以外の全機関				収					<input type="checkbox"/>	<input type="checkbox"/>	<input type="checkbox"/>	<input type="checkbox"/>	<input type="checkbox"/>			
放流警報の実施		発：(国)ダム 収：(県)計画、(国)河川、(国)防災、(国)道管一、(県)危管、(市)危管、報道、警本、警察署、陸自、消防							収			<input type="checkbox"/>	<input type="checkbox"/>	<input type="checkbox"/>	<input type="checkbox"/>	<input type="checkbox"/>	※報道 →報道全機関を含む	
ライフライン供給情報の収集		発：中電配電、中電変電、ガス、NTT 収：(県)危管、(市)危管、報道、警本、警察署、消防					収	収	収	収	<input type="checkbox"/>	<input type="checkbox"/>	<input type="checkbox"/>	<input type="checkbox"/>	<input type="checkbox"/>	<input type="checkbox"/>	※報道 →報道全機関を含む	
											<input type="checkbox"/>	<input type="checkbox"/>	<input type="checkbox"/>	<input type="checkbox"/>	<input type="checkbox"/>	<input type="checkbox"/>		
避難情報	避難情報の発令	☑避難準備・高齢者等避難開始発表(城北、富桑、大正、美保、明德、美穂地区等)(広報車、拡声器、防災行政無線、ホームページ、配信メール、CATV、一般加入電話(自主防災会等)可能な方法により伝達。)	◎発：(市)危管 受：(県)危管 収：上記機関以外の全機関						収			<input type="checkbox"/>	<input type="checkbox"/>	<input type="checkbox"/>	<input type="checkbox"/>	<input type="checkbox"/>		
		☑避難勧告・避難指示(緊急)の発表(城北、富桑、大正、美保、明德、美穂地区等)	◎発：(市)危管 受：(県)危管 収：上記機関以外の全機関							収			<input type="checkbox"/>	<input type="checkbox"/>	<input type="checkbox"/>	<input type="checkbox"/>	<input type="checkbox"/>	
指定河川洪水予報	指定河川洪水予報の実施	関係機関への連絡	発：気象台 ◎発：(国)河川 受：(国)ダム、(国)防災、(市)危管 収：上記機関以外の全機関				収	収	収	収	<input type="checkbox"/>	<input type="checkbox"/>	<input type="checkbox"/>	<input type="checkbox"/>	<input type="checkbox"/>	<input type="checkbox"/>	TL2：氾濫注意情報 TL3：氾濫警戒情報 TL4：氾濫危険情報 TL5：氾濫発生情報	
体制の構築	他機関との体制構築	関係機関等の連絡先確認	◎：(国)河川、(市)危管 ○：上記機関以外の全機関	○	○						<input type="checkbox"/>	<input type="checkbox"/>	<input type="checkbox"/>	<input type="checkbox"/>	<input type="checkbox"/>	<input type="checkbox"/>		
管理施設対応	管理施設の対応・確認	管理施設の対応	◎：(県)計画、(国)河川、(国)ダム、(国)防災、(市)危管、報道	◎							<input type="checkbox"/>	<input type="checkbox"/>	<input type="checkbox"/>	<input type="checkbox"/>	<input type="checkbox"/>	<input type="checkbox"/>	※報道 →報道全機関を含む	

機関名： 株式会社鳥取テレピア																				
第1階層 (行動種別)	第2階層 (行動項目)	第3階層 (行動手段・手順)	関係機関	TL 0-1	TL 0-2	TL 1	TL 2	TL 3	TL 4	TL 5	項目実施チェック欄 (☑を記入)					備考欄				
											TL 0-1	TL 0-2	TL 1	TL 2	TL 3		TL 4	TL 5		
災害対策用資機材の確認	災害対策用資機材の確認	災害対策用資機材・応急復旧資機材等の状況確認・準備	◎：(県)計画、(国)河川、(国)貯ダム、(国)防災、(市)危管、TSK、NCN、警本、警察署、陸自、消防、中電安電、ガス、NTT、JR	◎	◎	◎	◎	◎	◎	◎	◎	☐	☐	☐	☐	☐	☐			
広域避難(市町村域を超えた避難)	住民への広域避難の周知・広報	メディアへ広報を依頼	◎：(市)危管 ○：報道									☐	☐	☐	☐	☐	☐	※報道 →報道全機関を含む		
避難所の開設・運営	避難情報の提供・実施	☑避難情報の提供	◎発：(市)危管 収：報道、警本、警察署、陸自、消防									☐	☐	☐	☐	☐	☐	※報道 →報道全機関を含む		
従業員の安全確保	職員の安否確認		◎：(県)計画、(国)貯ダム、(市)危管、NKT、陸自、JR				◎					☐	☐	☐	☐	☐	☐			
鉄道の運休対応	計画運休の予告	プレス発表、HP、駅頭掲示での周知	発：JR 収：(市)危管、報道	収	収							☐	☐	☐	☐	☐	☐	JR→(県)交通政策課に ホットラインで伝達 ※報道 →報道全機関を含む		
	計画運休の決定	プレス発表、HP、駅頭掲示での周知	発：JR 収：(市)危管、報道			収						☐	☐	☐	☐	☐	☐	JR→(県)交通政策課に ホットラインで伝達 ※報道 →報道全機関を含む		
	計画運休の実施	☑鉄道の運行停止		発：JR 受：報道 ○：日交、日ノ丸					受	受	受		☐	☐	☐	☐	☐	☐	JR→(県)交通政策課に ホットラインで伝達 ※報道 →報道全機関を含む	
		プレス発表、HP、駅頭掲示での周知(再開見込みを含む)	発：JR 収：(市)危管、報道						収				☐	☐	☐	☐	☐	☐	※報道 →報道全機関を含む	
バスの運休対応	運行停止の検討	HP、各窓口での情報提供	発：日交 収：(市)危管、報道	収	収							☐	☐	☐	☐	☐	☐	※報道 →報道全機関を含む		
	運行中止の予告	HP、各窓口での情報提供	発：日交、日ノ丸 収：報道			収	収	収				☐	☐	☐	☐	☐	☐	※報道 →報道全機関を含む		
	☑バスの運行中止	HP、各窓口での情報提供	収：報道 ○：日交、日ノ丸									☐	☐	☐	☐	☐	☐	※報道 →報道全機関を含む		
	☑バスの運休		収：報道 ○：日交、日ノ丸									☐	☐	☐	☐	☐	☐	バス会社から運輸局、 (県)交通へ情報発信。 ※報道 →報道全機関を含む		
報道対応	☑現地取材により明らかになった被害状況		発：報道 収：上記機関以外の全機関					発	発	発		☐	☐	☐	☐	☐	☐	報道対応→(国)計画課 が対応 ※報道 →報道全機関を含む		
	緊急報道の実施	鳥取市から直接連絡を受け、報道	◎：報道									◎	☐	☐	☐	☐	☐	※報道 →報道全機関を含む		
	気象・河川情報の報道	気象庁・気象会社、河川課からの情報提供、FAX、あんしんトリビメール、Lアラート等による情報収集	◎：気象台、(県)河川、(県)計画、(国)河川、(国)防災、(県)危管、(市)危管、警本、陸自、消防 ◎：(県)計画、(国)河川、(県)危管、報道	◎	◎	◎	◎	◎	◎	◎	◎		☐	☐	☐	☐	☐	☐	※報道 →報道全機関を含む	
		情報内容の精査・とりまとめ	◎：報道	◎	◎	◎	◎	◎	◎	◎	◎		☐	☐	☐	☐	☐	☐	※報道 →報道全機関を含む	
		通常放送(通常ニュース、気象コーナー等)	◎：報道	◎	◎	◎	◎	◎	◎	◎	◎		☐	☐	☐	☐	☐	☐	※報道 →報道全機関を含む	
		記者への気象台などへの取材指示・取材	○：気象台 ◎：報道			◎	◎	◎	◎	◎	◎		☐	☐	☐	☐	☐	☐	※報道 →報道全機関を含む	
		L字放送・データ放送による情報提供	◎：報道				◎	◎	◎	◎	◎		☐	☐	☐	☐	☐	☐	※報道 →報道全機関を含む	
		通常ニュース以外の方法・番組(ニュース速報等)での情報提供を検討・社内会議	◎：報道							◎	◎			☐	☐	☐	☐	☐	☐	※報道 →報道全機関を含む
		原稿の作成	◎：報道							◎	◎			☐	☐	☐	☐	☐	☐	※報道 →報道全機関を含む
		ニューステロップ作成・放送	◎：報道							◎	◎			☐	☐	☐	☐	☐	☐	※報道 →報道全機関を含む
		報道担当者の人員確保	◎：報道							◎	◎			☐	☐	☐	☐	☐	☐	※報道 →報道全機関を含む
		河川情報の報道(河川の様子、浸水予測ハザードマップ、避難の目安、準備の呼びかけ)	◎：報道								◎			☐	☐	☐	☐	☐	☐	※報道 →報道全機関を含む
		気象情報の報道(見込まれる影響、避難の目安、準備の呼びかけ)	◎：報道								◎			☐	☐	☐	☐	☐	☐	※報道 →報道全機関を含む
		気象情報の速報対応	◎：報道								◎			☐	☐	☐	☐	☐	☐	※報道 →報道全機関を含む
		気象・河川情報の速報対応(ニュース速報スーパ、L字画面)	◎：報道								◎			☐	☐	☐	☐	☐	☐	※報道 →報道全機関を含む
決壊氾濫情報の報道		◎：報道								◎			☐	☐	☐	☐	☐	☐	※報道 →報道全機関を含む	
静止画文字画面・データ放送による情報提供	◎：報道								◎			☐	☐	☐	☐	☐	☐	※報道 →報道全機関を含む		

機関名： 株式会社鳥取テレピア

第1階層 (行動種別)	第2階層 (行動項目)	第3階層 (行動手段・手順)	関係機関	TL 0-1	TL 0-2	TL 1	TL 2	TL 3	TL 4	TL 5	項目実施チェック欄 (☑を記入)					備考欄			
											TL 0-1	TL 0-2	TL 1	TL 2	TL 3		TL 4	TL 5	
報道対応	避難情報の報道	FAX、あんしんトリピーメール、Lアラート等による避難情報の収集	○：気象台、(県)河川、(県)計画、(国)河川、(国)防災、(県)危管、(市)危管、警本、陸自、消防 ◎：(国)河川、(県)危管、報道	◎	◎	◎	◎	◎	◎	◎	◎	<input type="checkbox"/>	<input type="checkbox"/>	<input type="checkbox"/>	<input type="checkbox"/>	<input type="checkbox"/>	<input type="checkbox"/>	※報道 →報道全機関を含む	
		情報内容の精査	◎：報道				◎	◎	◎	◎	◎	◎	<input type="checkbox"/>	<input type="checkbox"/>	<input type="checkbox"/>	<input type="checkbox"/>	<input type="checkbox"/>	<input type="checkbox"/>	※報道 →報道全機関を含む
		通常放送（通常ニュース、気象コーナー等）	◎：報道				◎	◎	◎	◎	◎	◎	<input type="checkbox"/>	<input type="checkbox"/>	<input type="checkbox"/>	<input type="checkbox"/>	<input type="checkbox"/>	<input type="checkbox"/>	※報道 →報道全機関を含む
		L字放送・データ放送・静止画文字画面等による避難情報提供	◎：報道				◎	◎	◎	◎	◎	◎	<input type="checkbox"/>	<input type="checkbox"/>	<input type="checkbox"/>	<input type="checkbox"/>	<input type="checkbox"/>	<input type="checkbox"/>	※報道 →報道全機関を含む
		速報文・L字画面の作成	◎：報道				◎	◎	◎	◎	◎	◎	<input type="checkbox"/>	<input type="checkbox"/>	<input type="checkbox"/>	<input type="checkbox"/>	<input type="checkbox"/>	<input type="checkbox"/>	※報道 →報道全機関を含む
		自治体（市町村）への取材	○：(市)危管 ◎：報道								◎	◎	<input type="checkbox"/>	<input type="checkbox"/>	<input type="checkbox"/>	<input type="checkbox"/>	<input type="checkbox"/>	<input type="checkbox"/>	※報道 →報道全機関を含む
		避難情報の速報対応（ニュース速報スーパー、L字画面）	◎：報道								◎	◎	<input type="checkbox"/>	<input type="checkbox"/>	<input type="checkbox"/>	<input type="checkbox"/>	<input type="checkbox"/>	<input type="checkbox"/>	※報道 →報道全機関を含む
		生放送による避難情報の報道	◎：報道								◎	◎	<input type="checkbox"/>	<input type="checkbox"/>	<input type="checkbox"/>	<input type="checkbox"/>	<input type="checkbox"/>	<input type="checkbox"/>	※報道 →報道全機関を含む
		静止画文字画面・データ放送による情報提供	◎：報道								◎	◎	<input type="checkbox"/>	<input type="checkbox"/>	<input type="checkbox"/>	<input type="checkbox"/>	<input type="checkbox"/>	<input type="checkbox"/>	※報道 →報道全機関を含む
		カットインでローカル情報を放送	◎：報道								◎	◎	<input type="checkbox"/>	<input type="checkbox"/>	<input type="checkbox"/>	<input type="checkbox"/>	<input type="checkbox"/>	<input type="checkbox"/>	※報道 →報道全機関を含む
	交通情報の報道	鉄道会社への取材による情報収集	◎：報道 ○：JR	◎	◎	◎	◎	◎	◎	◎	◎	<input type="checkbox"/>	<input type="checkbox"/>	<input type="checkbox"/>	<input type="checkbox"/>	<input type="checkbox"/>	<input type="checkbox"/>	※報道 →報道全機関を含む	
		情報内容の精査（気象情報の予報確認）	◎：報道	◎	◎	◎	◎	◎	◎	◎	◎	<input type="checkbox"/>	<input type="checkbox"/>	<input type="checkbox"/>	<input type="checkbox"/>	<input type="checkbox"/>	<input type="checkbox"/>	※報道 →報道全機関を含む	
		通常放送（計画運休情報）	◎：報道	◎	◎	◎	◎	◎	◎	◎	◎	<input type="checkbox"/>	<input type="checkbox"/>	<input type="checkbox"/>	<input type="checkbox"/>	<input type="checkbox"/>	<input type="checkbox"/>	※報道 →報道全機関を含む	
		L字放送・データ放送による情報提供	◎：報道				◎	◎	◎	◎	◎	<input type="checkbox"/>	<input type="checkbox"/>	<input type="checkbox"/>	<input type="checkbox"/>	<input type="checkbox"/>	<input type="checkbox"/>	※報道 →報道全機関を含む	
		交通情報の速報対応（ニュース速報スーパー、L字画面）	◎：報道								◎	◎	<input type="checkbox"/>	<input type="checkbox"/>	<input type="checkbox"/>	<input type="checkbox"/>	<input type="checkbox"/>	※報道 →報道全機関を含む	
報道車両を高台へ避難	◎：報道								◎	◎	<input type="checkbox"/>	<input type="checkbox"/>	<input type="checkbox"/>	<input type="checkbox"/>	<input type="checkbox"/>	<input type="checkbox"/>	※報道 →報道全機関を含む		

【関係機関 凡例】	
<b>気象台</b> ：気象庁 鳥取地方気象台 <b>(県)河川</b> ：鳥取県 県土整備部 河川課 <b>(県)計画</b> ：鳥取県 県土整備事務所 計画調査課 <b>(国)河川</b> ：鳥取河川国道事務所 河川管理課 <b>(国)貯水</b> ：鳥取河川国道事務所 貯水管理支所 <b>(国)防災</b> ：鳥取河川国道事務所 防災課 <b>(国)道管一</b> ：鳥取河川国道事務所 道路管理一課 <b>(国)道管二</b> ：鳥取河川国道事務所 道路管理二課 <b>(県)危管</b> ：鳥取県 危機管理局 危機管理政策課 <b>(市)危管</b> ：鳥取市 危機管理部 危機管理課 <b>NHK</b> ：NHK 鳥取放送局 <b>NKT</b> ：日本海テレビジョン放送株式会社 報道制作局 <b>BSS</b> ：株式会社山陰放送 鳥取支局 <b>TSK</b> ：山陰中央テレビジョン株式会社 <b>NCN</b> ：日本海ケーブルネットワーク株式会社 鳥取	<b>警本</b> ：鳥取県 警察本部 警備第二課 <b>警察署</b> ：鳥取警察署、智頭警察署、郡家警察署 <b>陸自</b> ：陸上自衛隊 第8普通科連隊 <b>消防</b> ：鳥取県 東部広域行政管理局 消防局 <b>中電配電</b> ：中国電力ネットワーク株式会社 鳥取ネットワークセンター 配電課 <b>中電変電</b> ：中国電力ネットワーク株式会社 鳥取ネットワークセンター 変電課 <b>ガス</b> ：鳥取ガス株式会社 <b>NTT</b> ：NTT西日本株式会社 鳥取支店 <b>JR</b> ：西日本株式会社 米子支社 安全推進室 <b>日交</b> ：日本交通株式会社 鳥取 <b>日ノ丸</b> ：日ノ丸自動車株式会社 鳥取

千代川水害タイムライン【自機関早見版】

2020/6/16 時点

機関名： 鳥取県 警察本部 警備第二課																			
第1階層 (行動種別)	第2階層 (行動項目)	第3階層 (行動手段・手順)	関係機関	TL 0-1	TL 0-2	TL 1	TL 2	TL 3	TL 4	TL 5	項目実施チェック欄 (☑を記入)					備考欄			
											TL 0-1	TL 0-2	TL 1	TL 2	TL 3		TL 4	TL 5	
タイムラインの運用	タイムラインの立ち上げ	☑タイムラインの立ち上げ・発信	発：(国)河川 受：上記機関以外の全機関	受								<input type="checkbox"/>	<input type="checkbox"/>	<input type="checkbox"/>	<input type="checkbox"/>	<input type="checkbox"/>	<input type="checkbox"/>	気象台が支援を行う。	
	タイムラインレベルの移行	☑タイムラインレベルの移行判断・発信	発：(国)河川 受：上記機関以外の全機関		受							<input type="checkbox"/>	<input type="checkbox"/>	<input type="checkbox"/>	<input type="checkbox"/>	<input type="checkbox"/>	<input type="checkbox"/>	TL0-2：気象台が支援を行う。 TL1以降：(国)河川管理課：移行の判断実施	
情報収集	河川情報の収集	水位情報の収集・確認	発：(県)河川、(国)河川 収：(国)河川以外の全機関 受：(国)防災 発収：(国)河川	収	収	収		収	収			<input type="checkbox"/>	<input type="checkbox"/>	<input type="checkbox"/>	<input type="checkbox"/>	<input type="checkbox"/>	<input type="checkbox"/>		
		☑内水氾濫の発生情報の確認	発収：(市)危管 受：(県)危管 収：上記機関以外の全機関				収					<input type="checkbox"/>	<input type="checkbox"/>	<input type="checkbox"/>	<input type="checkbox"/>	<input type="checkbox"/>	<input type="checkbox"/>	(市)下水道部から発信。	
		水位動向、冠水等の確認(千代水出張所等)	発：(国)河川 収：上記機関以外の全機関				収					<input type="checkbox"/>	<input type="checkbox"/>	<input type="checkbox"/>	<input type="checkbox"/>	<input type="checkbox"/>	<input type="checkbox"/>		
		☑堤防の決壊、氾濫発生状況の確認	発：(国)河川 受：気象台、(県)河川、(県)計画、(国)貯ダム、(国)防災、(国)道管一、(県)危管、(市)危管、警察署、陸自、消防、(国)道管二 収：報道、中電配電、中電変電、ガス、NTT、JR、日交、日ノ丸										<input type="checkbox"/>	<input type="checkbox"/>	<input type="checkbox"/>	<input type="checkbox"/>	<input type="checkbox"/>	<input type="checkbox"/>	※報道 →報道全機関を含む
		緊急速報メール(レベル5プッシュ型)配信の確認	発：(国)河川、(市)危管 収：上記機関と(国)防災以外の全機関									受	<input type="checkbox"/>	<input type="checkbox"/>	<input type="checkbox"/>	<input type="checkbox"/>	<input type="checkbox"/>	<input type="checkbox"/>	
	気象・台風情報の収集	鳥取県の気象情報の確認	発：気象台 受：(国)防災 発収：(県)危管 収：上記機関以外の全機関			収							<input type="checkbox"/>	<input type="checkbox"/>	<input type="checkbox"/>	<input type="checkbox"/>	<input type="checkbox"/>	<input type="checkbox"/>	
		雨量情報の収集・確認	発：気象台 収：上記機関以外の全機関 受：(国)防災 発収：(県)危管	収	収	収		収	収				<input type="checkbox"/>	<input type="checkbox"/>	<input type="checkbox"/>	<input type="checkbox"/>	<input type="checkbox"/>	<input type="checkbox"/>	気象庁だけではなく、(県)危機管理も情報発信を行う。
		台風の規模・進路予想の確認	発：気象台 収：上記機関以外の全機関 受：(国)防災	収	収	収							<input type="checkbox"/>	<input type="checkbox"/>	<input type="checkbox"/>	<input type="checkbox"/>	<input type="checkbox"/>	<input type="checkbox"/>	
		台風説明会の実施、参加(台風経路の確認、雨量予測、台風説明会実施の判断、鳥取県への影響)	◎：気象台 ○：(国)防災 収：警察署 ○：上記機関以外の全機関	○	○	○							<input type="checkbox"/>	<input type="checkbox"/>	<input type="checkbox"/>	<input type="checkbox"/>	<input type="checkbox"/>	<input type="checkbox"/>	◎：実施、○：参加 ※警察本部が参加し、警察署は本部から情報収集を行う。 ※(国)防災課：参加はその時対応可能な人数による。人員が不足している際は情報の受信のみ。
		早期注意情報の確認	発：気象台 収：上記機関以外の全機関	収	収	収							<input type="checkbox"/>	<input type="checkbox"/>	<input type="checkbox"/>	<input type="checkbox"/>	<input type="checkbox"/>	<input type="checkbox"/>	
		大雨・洪水・強風・波浪注意報の確認	発：気象台 収：上記機関以外の全機関	収	収								<input type="checkbox"/>	<input type="checkbox"/>	<input type="checkbox"/>	<input type="checkbox"/>	<input type="checkbox"/>	<input type="checkbox"/>	
		注意報の確認(危険度分布、予測の確認)	発：気象台 収：上記機関以外の全機関				収						<input type="checkbox"/>	<input type="checkbox"/>	<input type="checkbox"/>	<input type="checkbox"/>	<input type="checkbox"/>	<input type="checkbox"/>	
		警報の確認(危険度分布の確認、予測の確認)	発：気象台 収：上記機関以外の全機関						収				<input type="checkbox"/>	<input type="checkbox"/>	<input type="checkbox"/>	<input type="checkbox"/>	<input type="checkbox"/>	<input type="checkbox"/>	
		大雨・洪水警報の確認(継続)	発：気象台 収：上記機関以外の全機関								収		<input type="checkbox"/>	<input type="checkbox"/>	<input type="checkbox"/>	<input type="checkbox"/>	<input type="checkbox"/>	<input type="checkbox"/>	
		土砂災害情報の確認	発：気象台 収：上記機関以外の全機関							収	収		<input type="checkbox"/>	<input type="checkbox"/>	<input type="checkbox"/>	<input type="checkbox"/>	<input type="checkbox"/>	<input type="checkbox"/>	
		記録的短時間大雨情報の確認	発：気象台 収：上記機関以外の全機関							収	収		<input type="checkbox"/>	<input type="checkbox"/>	<input type="checkbox"/>	<input type="checkbox"/>	<input type="checkbox"/>	<input type="checkbox"/>	
		大雨特別警報の発表・確認	発：気象台 収：上記機関以外の全機関								収	収	<input type="checkbox"/>	<input type="checkbox"/>	<input type="checkbox"/>	<input type="checkbox"/>	<input type="checkbox"/>	<input type="checkbox"/>	
		FAXやHP利用、気象庁への聞き取り等による気象情報(台風・雨量・風速等)の収集・確認	発：気象台 収：上記機関以外の全機関	収	収	収	収			収	収	収	<input type="checkbox"/>	<input type="checkbox"/>	<input type="checkbox"/>	<input type="checkbox"/>	<input type="checkbox"/>	<input type="checkbox"/>	
		緊急速報メール配信の確認	発：(国)河川、(市)危管 収：上記機関以外の全機関								収	収	<input type="checkbox"/>	<input type="checkbox"/>	<input type="checkbox"/>	<input type="checkbox"/>	<input type="checkbox"/>	<input type="checkbox"/>	TL4：レベル4プッシュ型 TL5：レベル5プッシュ型
		交通情報の収集	☑通行止め情報の確認	発：(国)道管一 収：上記機関以外の全機関			収	収	収	収	収	収		<input type="checkbox"/>	<input type="checkbox"/>	<input type="checkbox"/>	<input type="checkbox"/>	<input type="checkbox"/>	<input type="checkbox"/>
交通情報の確認(HP)(通行止め等の道路交通情報、計画運休情報の収集)	発：(県)計画、(国)道管一、(市)危管、JR 収：(国)道管一以外の全機関		収	収	収	収	収	収	収	収		<input type="checkbox"/>	<input type="checkbox"/>	<input type="checkbox"/>	<input type="checkbox"/>	<input type="checkbox"/>	<input type="checkbox"/>		
移動ルートの確認、通行可能路線(道路)の確認	◎：(国)道管一 収：上記機関以外の全機関									収		<input type="checkbox"/>	<input type="checkbox"/>	<input type="checkbox"/>	<input type="checkbox"/>	<input type="checkbox"/>	<input type="checkbox"/>		
被害情報の収集	関係機関への被災情報伝達	発受：(県)河川、(県)計画、(国)河川 収：気象台、(国)貯ダム、(国)防災、(国)道管一、(県)危管、(市)危管、報道、警察署、陸自、消防				収						<input type="checkbox"/>	<input type="checkbox"/>	<input type="checkbox"/>	<input type="checkbox"/>	<input type="checkbox"/>	<input type="checkbox"/>	※報道 →報道全機関を含む	
	内水被害等、被害情報の収集	発収：(国)河川 収：上記機関以外の全機関						収	収		<input type="checkbox"/>	<input type="checkbox"/>	<input type="checkbox"/>	<input type="checkbox"/>	<input type="checkbox"/>	<input type="checkbox"/>			
	緊急速報メール(レベル4プッシュ型)配信の確認	発：(国)河川、(市)危管 収：上記機関と(国)防災以外の全機関								収		<input type="checkbox"/>	<input type="checkbox"/>	<input type="checkbox"/>	<input type="checkbox"/>	<input type="checkbox"/>	<input type="checkbox"/>		
	被害状況・調査結果等の確認	発：(市)危管 収：上記機関以外の全機関								収		<input type="checkbox"/>	<input type="checkbox"/>	<input type="checkbox"/>	<input type="checkbox"/>	<input type="checkbox"/>	<input type="checkbox"/>		
ダム諸量情報の収集	☑ダム放流情報・操作情報の確認	発：(国)貯ダム 受：(県)河川、(県)計画、(国)河川、(国)防災、(国)道管一、(県)危管、(市)危管、警察署、陸自、消防 収：(国)貯ダムと警察署以外の全機関			受	受	受	受	受			<input type="checkbox"/>	<input type="checkbox"/>	<input type="checkbox"/>	<input type="checkbox"/>	<input type="checkbox"/>	<input type="checkbox"/>	警察は(国)貯ダムからFAX受信	
	放流警報の確認	発：(国)貯ダム 収：上記機関以外の全機関				収					<input type="checkbox"/>	<input type="checkbox"/>	<input type="checkbox"/>	<input type="checkbox"/>	<input type="checkbox"/>	<input type="checkbox"/>			
	放流警報の実施	発：(国)貯ダム 収：(県)計画、(国)河川、(国)防災、(国)道管一、(県)危管、(市)危管、報道、警察署、陸自、消防						収				<input type="checkbox"/>	<input type="checkbox"/>	<input type="checkbox"/>	<input type="checkbox"/>	<input type="checkbox"/>	<input type="checkbox"/>	※報道 →報道全機関を含む	
	FAX、メール等による通知の確認	発：(国)貯ダム 受：(県)計画、(国)河川、(国)道管一、(市)危管、警察署				受	受	受				<input type="checkbox"/>	<input type="checkbox"/>	<input type="checkbox"/>	<input type="checkbox"/>	<input type="checkbox"/>	<input type="checkbox"/>		
ライフライン供給情報の収集	発：中電配電、中電変電、ガス、NTT 収：(県)危管、(市)危管、報道、警察署、消防							収	収	収	<input type="checkbox"/>	<input type="checkbox"/>	<input type="checkbox"/>	<input type="checkbox"/>	<input type="checkbox"/>	<input type="checkbox"/>	※報道 →報道全機関を含む		

機関名： 鳥取県 警察本部 警備第二課																			
第1階層 (行動種別)	第2階層 (行動項目)	第3階層 (行動手段・手順)	関係機関	TL 0-1	TL 0-2	TL 1	TL 2	TL 3	TL 4	TL 5	項目実施チェック欄 (☑を記入)							備考欄	
											TL 0-1	TL 0-2	TL 1	TL 2	TL 3	TL 4	TL 5		
避難情報	避難情報の発令	☑避難準備・高齢者等避難開始発表（城北、富桑、大正、美保、明德、美穂地区等） （広報車、拡声器、防災行政無線、ホームページ、配信メール、CATV、一般加入電話（自主防災会等）可能な方法により伝達。）	◎発：(市)危管 受：(県)危管 取：上記機関以外の全機関					収			収	<input type="checkbox"/>	<input type="checkbox"/>	<input type="checkbox"/>	<input type="checkbox"/>	<input type="checkbox"/>	<input type="checkbox"/>		
		☑避難勧告・避難指示（緊急）の発表（城北、富桑、大正、美保、明德、美穂地区等）	◎発：(市)危管 受：(県)危管 取：上記機関以外の全機関								収	収	<input type="checkbox"/>	<input type="checkbox"/>	<input type="checkbox"/>	<input type="checkbox"/>	<input type="checkbox"/>	<input type="checkbox"/>	TL2：氾濫注意情報 TL3：氾濫警戒情報 TL4：氾濫危険情報 TL5：氾濫発生情報
指定河川洪水予報	指定河川洪水予報の実施	関係機関への連絡	発：気象台 ◎発：(国)河川 受：(国)殿ダム、(国)防災、(市)危管 取：上記機関以外の全機関				収	収	収	収	収	<input type="checkbox"/>	<input type="checkbox"/>	<input type="checkbox"/>	<input type="checkbox"/>	<input type="checkbox"/>	<input type="checkbox"/>		
		住民への周知	◎：(市)危管、警察署、消防				○	○	○	○	○	○	<input type="checkbox"/>	<input type="checkbox"/>	<input type="checkbox"/>	<input type="checkbox"/>	<input type="checkbox"/>	<input type="checkbox"/>	
体制の構築	機関内防災体制の構築	関係機関等の連絡先確認	◎：(国)河川、(市)危管 ○：上記機関以外の全機関		○							<input type="checkbox"/>	<input type="checkbox"/>	<input type="checkbox"/>	<input type="checkbox"/>	<input type="checkbox"/>	<input type="checkbox"/>		
		機関内防災体制の構築	◎：気象台、(県)河川、(県)計画、(国)河川、(国)殿ダム、(国)防災、(国)道管一、(市)危管、警察署、陸自、消防、ガス、JR ○：(国)河川、(国)防災				◎	◎	◎	◎	◎	<input type="checkbox"/>	<input type="checkbox"/>	<input type="checkbox"/>	<input type="checkbox"/>	<input type="checkbox"/>	<input type="checkbox"/>		
		道路管理者との連携	◎：(国)道管一、警察署、(国)道管二 本局に応援要請					◎	◎	◎	◎	◎	<input type="checkbox"/>	<input type="checkbox"/>	<input type="checkbox"/>	<input type="checkbox"/>	<input type="checkbox"/>	<input type="checkbox"/>	
	他機関との体制構築	関係機関等の連絡先確認	◎：(国)河川、(市)危管 ○：上記機関以外の全機関		○								<input type="checkbox"/>	<input type="checkbox"/>	<input type="checkbox"/>	<input type="checkbox"/>	<input type="checkbox"/>	<input type="checkbox"/>	
		災害に係る支援要請、及びその確認	◎：(国)防災、(市)危管 ○：警察署、陸自、消防					○	○	○	○	○	<input type="checkbox"/>	<input type="checkbox"/>	<input type="checkbox"/>	<input type="checkbox"/>	<input type="checkbox"/>	<input type="checkbox"/>	(国)災害対策マネジメント室が実施。
	リエゾンの実施	リエゾン派遣の検討	◎：気象台、(国)河川、(国)防災、(県)危管、(市)危管、警察署、陸自、消防						◎	◎	◎	◎	<input type="checkbox"/>	<input type="checkbox"/>	<input type="checkbox"/>	<input type="checkbox"/>	<input type="checkbox"/>	<input type="checkbox"/>	(国)防災課一総務が担当の可能性あり。
災害対策本部の準備	対策本部の立上げ	対策本部の設置準備	◎：(県)危管、(市)危管、警察署、陸自、消防、中電配電、中電変電、JR ◎：(県)危管、(市)危管、警察署、陸自、消防、中電配電、中電変電、NTT			◎						<input type="checkbox"/>	<input type="checkbox"/>	<input type="checkbox"/>	<input type="checkbox"/>	<input type="checkbox"/>	<input type="checkbox"/>		
		災害対策本部の設置準備	◎：(県)危管、(市)危管、警察署、陸自、消防、中電配電、中電変電、NTT			◎							<input type="checkbox"/>	<input type="checkbox"/>	<input type="checkbox"/>	<input type="checkbox"/>	<input type="checkbox"/>	<input type="checkbox"/>	
管理施設対応	関係機関への連絡	情報収集体制の確立	◎：警察署、陸自、消防				◎					<input type="checkbox"/>	<input type="checkbox"/>	<input type="checkbox"/>	<input type="checkbox"/>	<input type="checkbox"/>	<input type="checkbox"/>		
		市町役場の担当部署との情報共有	◎：警察署、消防 ○：(市)危管、陸自				◎					<input type="checkbox"/>	<input type="checkbox"/>	<input type="checkbox"/>	<input type="checkbox"/>	<input type="checkbox"/>	<input type="checkbox"/>		
		災害発生情報の共有（情報提供と入手、発生現場の対応状況、被害拡大可能性の有無）	◎：警察署、消防 ○：陸自				◎						<input type="checkbox"/>	<input type="checkbox"/>	<input type="checkbox"/>	<input type="checkbox"/>	<input type="checkbox"/>	<input type="checkbox"/>	
点検・巡視	現場点検の実施	現場点検の実施	◎：(県)計画、(国)河川、(国)殿ダム、(国)防災、(国)道管一、(市)危管、消防、ガス、JR ○：警察署、陸自	○	○	○	○	○	○	○	○	<input type="checkbox"/>	<input type="checkbox"/>	<input type="checkbox"/>	<input type="checkbox"/>	<input type="checkbox"/>	<input type="checkbox"/>	警察：管内の被害情報の収集・確認。 陸自：必要があれば実施。	
		災害危険箇所の点検・巡視	◎：(県)計画 ○：警察署				○	○	○	○	○	○	<input type="checkbox"/>	<input type="checkbox"/>	<input type="checkbox"/>	<input type="checkbox"/>	<input type="checkbox"/>	<input type="checkbox"/>	
災害対策用資機材の確認	災害対策用資機材の確認	災害対策用資機材・応急復旧資機材等の状況確認・準備	◎：(県)計画、(国)河川、(国)殿ダム、(国)防災、(市)危管、TSK、NCN、いなば、警察署、陸自、消防、中電変電、ガス、NTT、JR	◎	◎	◎						<input type="checkbox"/>	<input type="checkbox"/>	<input type="checkbox"/>	<input type="checkbox"/>	<input type="checkbox"/>	<input type="checkbox"/>		
防災備蓄品の確認	防災備蓄品の確認		◎：(県)計画、(国)河川、(国)殿ダム、(国)防災、(市)危管、警察署、ガス	◎	◎							<input type="checkbox"/>	<input type="checkbox"/>	<input type="checkbox"/>	<input type="checkbox"/>	<input type="checkbox"/>	<input type="checkbox"/>	(国)総務課が実施。	
住民避難	住民避難の実施	住民からの通報対応	◎：(市)危管 ○：警察署、陸自、消防				○					<input type="checkbox"/>	<input type="checkbox"/>	<input type="checkbox"/>	<input type="checkbox"/>	<input type="checkbox"/>	<input type="checkbox"/>		
		避難誘導の実施	◎：(市)危管、警察署、陸自、消防 ○：陸自、消防									<input type="checkbox"/>	<input type="checkbox"/>	<input type="checkbox"/>	<input type="checkbox"/>	<input type="checkbox"/>	<input type="checkbox"/>		
	住民支援（避難行動）	避難誘導の実施	◎：(市)危管、警察署、陸自、消防 ○：陸自、消防										<input type="checkbox"/>	<input type="checkbox"/>	<input type="checkbox"/>	<input type="checkbox"/>	<input type="checkbox"/>	<input type="checkbox"/>	
		役場等との連携	◎：警察署、陸自、消防										<input type="checkbox"/>	<input type="checkbox"/>	<input type="checkbox"/>	<input type="checkbox"/>	<input type="checkbox"/>	<input type="checkbox"/>	
		必要な支援の実施	◎：警察署、陸自、消防										<input type="checkbox"/>	<input type="checkbox"/>	<input type="checkbox"/>	<input type="checkbox"/>	<input type="checkbox"/>	<input type="checkbox"/>	
パトカー等による広報等実施	◎：警察署										<input type="checkbox"/>	<input type="checkbox"/>	<input type="checkbox"/>	<input type="checkbox"/>	<input type="checkbox"/>	<input type="checkbox"/>	消防団は広報を実施する場合もある。		
救援・救助	救援・救助の実施	被害情報の確認	◎：(県)危管、(市)危管、警察署、陸自、消防 ○：警察署、陸自、消防				○	○	○	○	○	<input type="checkbox"/>	<input type="checkbox"/>	<input type="checkbox"/>	<input type="checkbox"/>	<input type="checkbox"/>	<input type="checkbox"/>		
		現場の状況確認	◎：警察署、陸自、消防									<input type="checkbox"/>	<input type="checkbox"/>	<input type="checkbox"/>	<input type="checkbox"/>	<input type="checkbox"/>	<input type="checkbox"/>		
		救出・救助方法の検討	◎：警察署、陸自、消防										<input type="checkbox"/>	<input type="checkbox"/>	<input type="checkbox"/>	<input type="checkbox"/>	<input type="checkbox"/>	<input type="checkbox"/>	
		救助活動の実施	◎：警察署、陸自、消防										<input type="checkbox"/>	<input type="checkbox"/>	<input type="checkbox"/>	<input type="checkbox"/>	<input type="checkbox"/>	<input type="checkbox"/>	
		被害者の搬送手配	◎：警察署、陸自、消防										<input type="checkbox"/>	<input type="checkbox"/>	<input type="checkbox"/>	<input type="checkbox"/>	<input type="checkbox"/>	<input type="checkbox"/>	
避難所の開設・運営	避難所の開設	☑避難所の開設	◎：(市)危管 取：警察署、陸自、消防					収	収	収	収	<input type="checkbox"/>	<input type="checkbox"/>	<input type="checkbox"/>	<input type="checkbox"/>	<input type="checkbox"/>	<input type="checkbox"/>		
		☑避難情報の提供	◎発：(市)危管 取：報道、警察署、陸自、消防								収	収	<input type="checkbox"/>	<input type="checkbox"/>	<input type="checkbox"/>	<input type="checkbox"/>	<input type="checkbox"/>	<input type="checkbox"/>	※報道 →報道全機関を含む
交通規制	交通規制の実施	110番通報、パトロール等による災害発生時の認知（路肩崩落、土砂崩れ等）	◎：(県)計画、(国)道管一、(県)危管、警察署									<input type="checkbox"/>	<input type="checkbox"/>	<input type="checkbox"/>	<input type="checkbox"/>	<input type="checkbox"/>	<input type="checkbox"/>		
		現場確認と必要に応じた交通規制の実施（通行止め、迂回措置等）	◎：(県)計画、(国)道管一、(県)危管、警察署										<input type="checkbox"/>	<input type="checkbox"/>	<input type="checkbox"/>	<input type="checkbox"/>	<input type="checkbox"/>	<input type="checkbox"/>	
		道路管理者（国交省・県・市町）との連携、最終的な対応の引き継ぎ	◎：(県)計画、(国)道管一、(県)危管、警察署										<input type="checkbox"/>	<input type="checkbox"/>	<input type="checkbox"/>	<input type="checkbox"/>	<input type="checkbox"/>	<input type="checkbox"/>	
停電の対応	停電箇所の復旧対応	停電箇所の把握	○：警察署 ◎：中電配電、中電変電				○	○	○	○	○	<input type="checkbox"/>	<input type="checkbox"/>	<input type="checkbox"/>	<input type="checkbox"/>	<input type="checkbox"/>	<input type="checkbox"/>	鳥取ガス：HP、広報車による広報実施。	



機関名： 鳥取県 警察本部 警備第二課																		
第1階層 (行動種別)	第2階層 (行動項目)	第3階層 (行動手段・手順)	関係機関	TL 0-1	TL 0-2	TL 1	TL 2	TL 3	TL 4	TL 5	項目実施チェック欄 (☑を記入)					備考欄		
											TL 0-1	TL 0-2	TL 1	TL 2	TL 3		TL 4	TL 5
報道対応	☑現地取材により明らかになった被害状況		発：報道 収：上記機関以外の全機関				収	収	収	収		<input type="checkbox"/>	<input type="checkbox"/>	<input type="checkbox"/>	<input type="checkbox"/>	<input type="checkbox"/>	<input type="checkbox"/>	報道対応→(国)計画課が対応 ※報道 →報道全機関を含む
	気象・河川情報の報道	気象庁・気象会社、河川課からの情報提供、FAX、あんしんトリピーメール、Lアラート等による情報収集	○：気象台、(県)河川、(県)計画、(国)河川、(国)防災、(県)危管、(市)危管、陸自、消防 ◎：(県)計画、(国)河川、(県)危管、報道		○	○	○	○	○	○	○	<input type="checkbox"/>	<input type="checkbox"/>	<input type="checkbox"/>	<input type="checkbox"/>	<input type="checkbox"/>	<input type="checkbox"/>	※報道 →報道全機関を含む
	避難情報の報道	FAX、あんしんトリピーメール、Lアラート等による避難情報の収集	○：気象台、(県)河川、(県)計画、(国)河川、(国)防災、(県)危管、(市)危管、陸自、消防 ◎：(国)河川、(県)危管、報道		○	○	○	○	○	○	○	○	<input type="checkbox"/>	<input type="checkbox"/>	<input type="checkbox"/>	<input type="checkbox"/>	<input type="checkbox"/>	<input type="checkbox"/>

【関係機関 凡例】	
<b>気象台</b> ：気象庁 鳥取地方気象台 <b>(県)河川</b> ：鳥取県 県土整備部 河川課 <b>(県)計画</b> ：鳥取県土整備事務所 計画調査課 <b>(国)河川</b> ：鳥取河川国道事務所 河川管理課 <b>(国)ダム</b> ：鳥取河川国道事務所 ダム管理支所 <b>(国)防災</b> ：鳥取河川国道事務所 防災課 <b>(国)道管一</b> ：鳥取河川国道事務所 道路管理一課 <b>(国)道管二</b> ：鳥取河川国道事務所 道路管理二課 <b>(県)危管</b> ：鳥取県 危機管理局 危機管理政策課 <b>(市)危管</b> ：鳥取市 危機管理部 危機管理課 <b>NHK</b> ：NHK 鳥取放送局 <b>NKT</b> ：日本海テレビジョン放送株式会社 報道制作局 <b>BSS</b> ：株式会社山陰放送 鳥取支局 <b>TSK</b> ：山陰中央テレビジョン株式会社 <b>NCN</b> ：日本海ケーブルネットワーク株式会社 鳥取	<b>警本</b> ：鳥取県 警察本部 警備第二課 <b>警察署</b> ：鳥取警察署、智頭警察署、郡家警察署 <b>陸自</b> ：陸上自衛隊 第8普通科連隊 <b>消防</b> ：鳥取県 東部広域行政管理組合 消防局 <b>中電配電</b> ：中国電力ネットワーク株式会社 鳥取ネットワークセンター 配電課 <b>中電変電</b> ：中国電力ネットワーク株式会社 鳥取ネットワークセンター 変電課 <b>ガス</b> ：鳥取ガス株式会社 <b>NTT</b> ：NTT西日本株式会社 鳥取支店 <b>JR</b> ：西日本株式会社 米子支社 安全推進室 <b>日交</b> ：日本交通株式会社 鳥取 <b>日ノ丸</b> ：日ノ丸自動車株式会社 鳥取

千代川水害タイムライン【自機関早見版】

2020/6/16 時点

機関名： 警察署(鳥取・智頭・郡家)																			
第1階層 (行動種別)	第2階層 (行動項目)	第3階層 (行動手段・手順)	関係機関	TL 0-1	TL 0-2	TL 1	TL 2	TL 3	TL 4	TL 5	項目実施チェック欄 (☑を記入)					備考欄			
											TL 0-1	TL 0-2	TL 1	TL 2	TL 3		TL 4	TL 5	
タイムラインの運用	タイムラインの立ち上げ	☑タイムラインの立ち上げ・発信	発：(国)河川 受：上記機関以外の全機関	受								<input type="checkbox"/>	<input type="checkbox"/>	<input type="checkbox"/>	<input type="checkbox"/>	<input type="checkbox"/>	気象台が支援を行う。		
	タイムラインレベルの移行	☑タイムラインレベルの移行判断・発信	発：(国)河川 受：上記機関以外の全機関		受							<input type="checkbox"/>	<input type="checkbox"/>	<input type="checkbox"/>	<input type="checkbox"/>	<input type="checkbox"/>	TL0-2：気象台が支援を行う。 TL1以降：(国)河川管理課：移行の判断実施		
情報収集	河川情報の収集	水位情報の収集・確認	発：(県)河川、(国)河川 収：(国)河川以外の全機関 受：(国)防災 発収：(国)河川	収	収	収		収	収			<input type="checkbox"/>	<input type="checkbox"/>	<input type="checkbox"/>	<input type="checkbox"/>	<input type="checkbox"/>			
		☑内水氾濫の発生情報の確認	発収：(市)危管 受：(県)危管 収：上記機関以外の全機関				収						<input type="checkbox"/>	<input type="checkbox"/>	<input type="checkbox"/>	<input type="checkbox"/>	<input type="checkbox"/>	(市)下水道部から発信。	
		水位動向、冠水等の確認(千代水出張所等)	発：(国)河川 収：上記機関以外の全機関				収						<input type="checkbox"/>	<input type="checkbox"/>	<input type="checkbox"/>	<input type="checkbox"/>	<input type="checkbox"/>		
		水位予測・洪水予測の確認(現状と水位変動の今後の見込みを提供)	発：(国)河川 収：気象台、(県)計画、(市)危管						収				<input type="checkbox"/>	<input type="checkbox"/>	<input type="checkbox"/>	<input type="checkbox"/>	<input type="checkbox"/>		
		☑堤防の決壊、氾濫発生状況の確認	発：(国)河川 受：気象台、(県)河川、(県)計画、(国)殿ダム、(国)防災、(国)道管一、(県)危管、(市)危管、警本、陸自、消防、(国)道管二 収：報道、中電配電、中電変電、ガス、NTT、JR、日交、日ノ丸									受	<input type="checkbox"/>	<input type="checkbox"/>	<input type="checkbox"/>	<input type="checkbox"/>	<input type="checkbox"/>	※報道 →報道全機関を含む	
		緊急速報メール(レベル5プッシュ型)配信の確認	発：(国)河川、(市)危管 収：上記機関以外の全機関									収	<input type="checkbox"/>	<input type="checkbox"/>	<input type="checkbox"/>	<input type="checkbox"/>	<input type="checkbox"/>		
	気象・台風情報の収集	鳥取県の気象情報の確認	発：気象台 受：(国)防災 発収：(県)危管 収：上記機関以外の全機関			収							<input type="checkbox"/>	<input type="checkbox"/>	<input type="checkbox"/>	<input type="checkbox"/>	<input type="checkbox"/>		
		雨量情報の収集・確認	発：気象台 収：上記機関以外の全機関 受：(国)防災 発収：(県)危管	収	収	収			収	収			<input type="checkbox"/>	<input type="checkbox"/>	<input type="checkbox"/>	<input type="checkbox"/>	<input type="checkbox"/>	気象庁だけではなく、(県)危機管理も情報発信を行う。	
		台風の規模・進路予想の確認	発：気象台 収：上記機関以外の全機関 受：(国)防災	収	収	収							<input type="checkbox"/>	<input type="checkbox"/>	<input type="checkbox"/>	<input type="checkbox"/>	<input type="checkbox"/>		
		台風説明会の実施、参加(台風経路の確認、雨量予測、台風説明会実施の判断、鳥取県への影響)	◎：気象台 ○受：(国)防災 ○：上記機関以外の全機関	収	収	収							<input type="checkbox"/>	<input type="checkbox"/>	<input type="checkbox"/>	<input type="checkbox"/>	<input type="checkbox"/>	◎：実施、○：参加 ※警察本部が参加し、警察署は本部から情報収集を行う。 ※(国)防災課：参加はその時対応可能な人数による。人員が不足している際は情報の受信のみ。	
		早期注意情報の確認	発：気象台 収：上記機関以外の全機関	収	収	収							<input type="checkbox"/>	<input type="checkbox"/>	<input type="checkbox"/>	<input type="checkbox"/>	<input type="checkbox"/>		
		大雨・洪水・強風・波浪注意報の確認	発：気象台 収：上記機関以外の全機関	収	収								<input type="checkbox"/>	<input type="checkbox"/>	<input type="checkbox"/>	<input type="checkbox"/>	<input type="checkbox"/>		
		注意報の確認(危険度分布、予測の確認)	発：気象台 収：上記機関以外の全機関					収					<input type="checkbox"/>	<input type="checkbox"/>	<input type="checkbox"/>	<input type="checkbox"/>	<input type="checkbox"/>		
		警報の確認(危険度分布の確認、予測の確認)	発：気象台 収：上記機関以外の全機関							収			<input type="checkbox"/>	<input type="checkbox"/>	<input type="checkbox"/>	<input type="checkbox"/>	<input type="checkbox"/>		
		土砂災害情報の確認	発：気象台 収：上記機関以外の全機関							収	収		<input type="checkbox"/>	<input type="checkbox"/>	<input type="checkbox"/>	<input type="checkbox"/>	<input type="checkbox"/>		
		記録的短時間大雨情報の確認	発：気象台 収：上記機関以外の全機関							収	収		<input type="checkbox"/>	<input type="checkbox"/>	<input type="checkbox"/>	<input type="checkbox"/>	<input type="checkbox"/>		
		大雨・洪水警報の確認(継続)	発：気象台 収：上記機関以外の全機関								収		<input type="checkbox"/>	<input type="checkbox"/>	<input type="checkbox"/>	<input type="checkbox"/>	<input type="checkbox"/>		
		大雨特別警報の発表・確認	発：気象台 収：上記機関以外の全機関								収		<input type="checkbox"/>	<input type="checkbox"/>	<input type="checkbox"/>	<input type="checkbox"/>	<input type="checkbox"/>		
		FAXやHP利用、気象庁への聞き取り等による気象情報(台風・雨量・風速等)の収集・確認	発：気象台 収：上記機関以外の全機関	収	収	収	収				収		<input type="checkbox"/>	<input type="checkbox"/>	<input type="checkbox"/>	<input type="checkbox"/>	<input type="checkbox"/>		
		緊急速報メール配信の確認	発：(国)河川、(市)危管 収：上記機関以外の全機関								収		<input type="checkbox"/>	<input type="checkbox"/>	<input type="checkbox"/>	<input type="checkbox"/>	<input type="checkbox"/>	TL4：レベル4プッシュ型 TL5：レベル5プッシュ型	
		交通情報の収集	☑通行止め情報の確認	発：(国)道管一 収：上記機関以外の全機関			収	収	収	収	収			<input type="checkbox"/>	<input type="checkbox"/>	<input type="checkbox"/>	<input type="checkbox"/>	<input type="checkbox"/>	
			交通情報の確認(HP)(通行止め等の道路交通情報、計画運休情報の収集)	発：(県)計画、(国)道管一、(市)危管、JR 収：(国)道管一以外の全機関	収	収	収	収	収	収	収			<input type="checkbox"/>	<input type="checkbox"/>	<input type="checkbox"/>	<input type="checkbox"/>	<input type="checkbox"/>	
			移動ルートの確認、通行可能路線(道路)の確認	◎発：(国)道管一 収：上記機関以外の全機関							収			<input type="checkbox"/>	<input type="checkbox"/>	<input type="checkbox"/>	<input type="checkbox"/>	<input type="checkbox"/>	
被害情報の収集	関係機関への被災情報伝達	発受：(県)河川、(県)計画、(国)河川 収：気象台、(国)殿ダム、(国)防災、(国)道管一、(県)危管、(市)危管、報道、警本、陸自、消防				収						<input type="checkbox"/>	<input type="checkbox"/>	<input type="checkbox"/>	<input type="checkbox"/>	<input type="checkbox"/>	※報道 →報道全機関を含む		
	内水被害等、被害情報の収集	発収：(国)河川 収：上記機関以外の全機関						収	収		<input type="checkbox"/>	<input type="checkbox"/>	<input type="checkbox"/>	<input type="checkbox"/>	<input type="checkbox"/>				
	緊急速報メール(レベル4プッシュ型)配信の確認	発：(国)河川、(市)危管 収：上記機関と(国)防災以外の全機関										<input type="checkbox"/>	<input type="checkbox"/>	<input type="checkbox"/>	<input type="checkbox"/>	<input type="checkbox"/>			
	被害状況・調査結果等の確認	発：(市)危管 収：上記機関以外の全機関									収	<input type="checkbox"/>	<input type="checkbox"/>	<input type="checkbox"/>	<input type="checkbox"/>	<input type="checkbox"/>			
ダム諸量情報の収集	☑ダム放流情報・操作情報の確認	発：(国)殿ダム 受：(県)河川、(県)計画、(国)河川、(国)防災、(国)道管一、(県)危管、(市)危管、警本、陸自、消防 収：(国)殿ダムと警本以外の全機関			受	受	受	受	受			<input type="checkbox"/>	<input type="checkbox"/>	<input type="checkbox"/>	<input type="checkbox"/>	<input type="checkbox"/>	警察は(国)殿ダムからFAX受信		
	HP等による下流河川水位、流量等の情報確認	発：(国)殿ダム 収：(国)河川、(国)防災			収							<input type="checkbox"/>	<input type="checkbox"/>	<input type="checkbox"/>	<input type="checkbox"/>	<input type="checkbox"/>			
	放流警報の確認	発：(国)殿ダム 収：上記機関以外の全機関					収					<input type="checkbox"/>	<input type="checkbox"/>	<input type="checkbox"/>	<input type="checkbox"/>	<input type="checkbox"/>			
	放流警報の実施	発：(国)殿ダム 収：(県)計画、(国)河川、(国)防災、(国)道管一、(県)危管、(市)危管、報道、警本、陸自、消防						収				<input type="checkbox"/>	<input type="checkbox"/>	<input type="checkbox"/>	<input type="checkbox"/>	<input type="checkbox"/>	※報道 →報道全機関を含む		
	FAX、メール等による通知の確認	発：(国)殿ダム 受：(県)計画、(国)河川、(国)道管一、(市)危管、警本					受	受	受			<input type="checkbox"/>	<input type="checkbox"/>	<input type="checkbox"/>	<input type="checkbox"/>	<input type="checkbox"/>			
ライフライン供給情報の収集	発：中電配電、中電変電、ガス、NTT 収：(県)危管、(市)危管、報道、警本、消防							収	収		<input type="checkbox"/>	<input type="checkbox"/>	<input type="checkbox"/>	<input type="checkbox"/>	<input type="checkbox"/>	※報道 →報道全機関を含む			

機関名： 警察署(鳥取・智頭・郡家)

第1階層 (行動種別)	第2階層 (行動項目)	第3階層 (行動手段・手順)	関係機関	TL 0-1	TL 0-2	TL 1	TL 2	TL 3	TL 4	TL 5	項目実施チェック欄 (☑を記入)					備考欄		
											TL 0-1	TL 0-2	TL 1	TL 2	TL 3		TL 4	TL 5
避難情報	避難情報の発令	☑避難準備・高齢者等避難開始発表(城北、富桑、大正、美保、明德、美穂地区等) (広報車、拡声器、防災行政無線、ホームページ、配信メール、CATV、一般加入電話(自主防災会等)可能な方法により伝達。)	◎発:(市)危管 受:(県)危管 取:上記機関以外の全機関					収				<input type="checkbox"/>	<input type="checkbox"/>	<input type="checkbox"/>	<input type="checkbox"/>	<input type="checkbox"/>		
		☑避難勧告・避難指示(緊急)の発表(城北、富桑、大正、美保、明德、美穂地区等)	◎発:(市)危管 受:(県)危管 取:上記機関以外の全機関							収			<input type="checkbox"/>	<input type="checkbox"/>	<input type="checkbox"/>	<input type="checkbox"/>	<input type="checkbox"/>	
指定河川洪水予報	指定河川洪水予報の実施	関係機関への連絡	◎発:気象台 ◎発:(国)河川 受:(国)殿ダム、(国)防災、(市)危管 取:上記機関以外の全機関				収	収	収	収	収	<input type="checkbox"/>	<input type="checkbox"/>	<input type="checkbox"/>	<input type="checkbox"/>	<input type="checkbox"/>	TL2: 氾濫注意情報 TL3: 氾濫警戒情報 TL4: 氾濫危険情報 TL5: 氾濫発生情報	
		住民への周知	◎:警本 ◎:(市)危管、警本、消防				○	○	○		◎	<input type="checkbox"/>	<input type="checkbox"/>	<input type="checkbox"/>	<input type="checkbox"/>	<input type="checkbox"/>	<input type="checkbox"/>	
体制の構築	機関内防災体制の構築	機関内防災体制の構築	◎:気象台、(県)河川、(県)計画、(国)河川、(国)殿ダム、(国)防災、(国)道管一、(市)危管、警本、陸自、消防、ガス、JR ○:(国)河川、(国)防災				◎	◎	◎	◎	◎	<input type="checkbox"/>	<input type="checkbox"/>	<input type="checkbox"/>	<input type="checkbox"/>	<input type="checkbox"/>		
		道路管理者との連携	◎:(国)道管一、警本、(国)道管二						◎			<input type="checkbox"/>	<input type="checkbox"/>	<input type="checkbox"/>	<input type="checkbox"/>	<input type="checkbox"/>	<input type="checkbox"/>	
		本局に応援要請	◎:(国)防災、警本								◎	<input type="checkbox"/>	<input type="checkbox"/>	<input type="checkbox"/>	<input type="checkbox"/>	<input type="checkbox"/>	<input type="checkbox"/>	
	他機関との体制構築	関係機関等との連絡先確認	◎:(国)河川、(市)危管 ◎:上記機関以外の全機関	○	○							<input type="checkbox"/>	<input type="checkbox"/>	<input type="checkbox"/>	<input type="checkbox"/>	<input type="checkbox"/>	<input type="checkbox"/>	(国)災害対策マネジメント室が実施。
		災害に係る支援要請、及びその確認	◎:(国)防災、(市)危管 ◎:警本、陸自、消防				○					<input type="checkbox"/>	<input type="checkbox"/>	<input type="checkbox"/>	<input type="checkbox"/>	<input type="checkbox"/>	<input type="checkbox"/>	(国)防災課一総務が担当の可能性あり。
	リエゾンの実施	リエゾン派遣の実施	リエゾン派遣の検討	◎:気象台、(国)河川、(国)防災、(県)危管、(市)危管、警本、陸自、消防 ○:(国)河川					◎	◎	◎	◎	<input type="checkbox"/>	<input type="checkbox"/>	<input type="checkbox"/>	<input type="checkbox"/>	<input type="checkbox"/>	同上
災害対策本部の準備			◎:(県)危管、(市)危管、警本、陸自、消防、中電配電、中電変電、JR ◎:(県)危管、(市)危管、警本、陸自、消防、中電配電、中電変電、NTT			◎						<input type="checkbox"/>	<input type="checkbox"/>	<input type="checkbox"/>	<input type="checkbox"/>	<input type="checkbox"/>	<input type="checkbox"/>	
管理施設対応	関係機関への連絡	情報収集体制の確立	◎:警本、陸自、消防				◎					<input type="checkbox"/>	<input type="checkbox"/>	<input type="checkbox"/>	<input type="checkbox"/>	<input type="checkbox"/>		
		市町役場の担当部署との情報共有	◎:警本、消防 ○:(市)危管、陸自				◎					<input type="checkbox"/>	<input type="checkbox"/>	<input type="checkbox"/>	<input type="checkbox"/>	<input type="checkbox"/>		
		災害発生情報の共有(情報提供と入手、発生現場の対応状況、被害拡大可能性の有無)	◎:警本、消防 ○:陸自				◎					<input type="checkbox"/>	<input type="checkbox"/>	<input type="checkbox"/>	<input type="checkbox"/>	<input type="checkbox"/>	<input type="checkbox"/>	
点検・巡視	現場点検の実施	現場点検の実施	◎:(県)計画、(国)河川、(国)殿ダム、(国)防災、(国)道管一、(市)危管、消防、ガス、JR ○:警本、陸自	○	○	○	○	○	○	○	○	<input type="checkbox"/>	<input type="checkbox"/>	<input type="checkbox"/>	<input type="checkbox"/>	<input type="checkbox"/>	警察:管内の被害情報の収集・確認。 陸自:必要があれば実施。	
		災害危険箇所の点検・巡視	◎:(県)計画 ○:警本				○	○				<input type="checkbox"/>	<input type="checkbox"/>	<input type="checkbox"/>	<input type="checkbox"/>	<input type="checkbox"/>	<input type="checkbox"/>	
災害対策用資機材の確認	災害対策用資機材の確認	災害対策用資機材・応急復旧資機材等の状況確認・準備	◎:(県)計画、(国)河川、(国)殿ダム、(国)防災、(市)危管、TSK、NCN、いなば、警本、陸自、消防、中電変電、ガス、NTT、JR	◎	◎	◎						<input type="checkbox"/>	<input type="checkbox"/>	<input type="checkbox"/>	<input type="checkbox"/>	<input type="checkbox"/>		
防災備蓄品の確認	防災備蓄品の確認		◎:(県)計画、(国)河川、(国)殿ダム、(国)防災、(市)危管、警本、ガス	◎	◎							<input type="checkbox"/>	<input type="checkbox"/>	<input type="checkbox"/>	<input type="checkbox"/>	<input type="checkbox"/>	(国)総務課が実施。	
住民避難	住民避難の実施	住民からの通報対応	◎:(市)危管 ○:警本、陸自、消防				○	○	○	○	○	<input type="checkbox"/>	<input type="checkbox"/>	<input type="checkbox"/>	<input type="checkbox"/>	<input type="checkbox"/>	<input type="checkbox"/>	
		避難誘導の実施	◎:(市)危管、警本、陸自、消防 ○:陸自、消防									<input type="checkbox"/>	<input type="checkbox"/>	<input type="checkbox"/>	<input type="checkbox"/>	<input type="checkbox"/>	<input type="checkbox"/>	
		役場等との連携	◎:警本、陸自、消防									<input type="checkbox"/>	<input type="checkbox"/>	<input type="checkbox"/>	<input type="checkbox"/>	<input type="checkbox"/>	<input type="checkbox"/>	
		必要な支援の実施	◎:警本、陸自、消防									<input type="checkbox"/>	<input type="checkbox"/>	<input type="checkbox"/>	<input type="checkbox"/>	<input type="checkbox"/>	<input type="checkbox"/>	
		バトカー等による広報等実施	◎:警本									<input type="checkbox"/>	<input type="checkbox"/>	<input type="checkbox"/>	<input type="checkbox"/>	<input type="checkbox"/>	<input type="checkbox"/>	消防団は広報を実施する場合もある。
救援・救助	救援・救助の実施	住民支援(避難行動)	◎:(市)危管、警本、消防									<input type="checkbox"/>	<input type="checkbox"/>	<input type="checkbox"/>	<input type="checkbox"/>	<input type="checkbox"/>		
		被害情報の確認	◎:(県)危管、(市)危管、警本、陸自、消防 ○:警本、陸自、消防				○	○	○	○	○	<input type="checkbox"/>	<input type="checkbox"/>	<input type="checkbox"/>	<input type="checkbox"/>	<input type="checkbox"/>	<input type="checkbox"/>	
		現場の状況確認	◎:警本、陸自、消防									<input type="checkbox"/>	<input type="checkbox"/>	<input type="checkbox"/>	<input type="checkbox"/>	<input type="checkbox"/>	<input type="checkbox"/>	
		救出・救助方法の検討	◎:警本、陸自、消防									<input type="checkbox"/>	<input type="checkbox"/>	<input type="checkbox"/>	<input type="checkbox"/>	<input type="checkbox"/>	<input type="checkbox"/>	
		救助活動の実施	◎:警本、陸自、消防									<input type="checkbox"/>	<input type="checkbox"/>	<input type="checkbox"/>	<input type="checkbox"/>	<input type="checkbox"/>	<input type="checkbox"/>	
		被害者の搬送手配	◎:警本、陸自、消防									<input type="checkbox"/>	<input type="checkbox"/>	<input type="checkbox"/>	<input type="checkbox"/>	<input type="checkbox"/>	<input type="checkbox"/>	
避難所の開設・運営	避難所の開設	☑避難所の開設	◎:(市)危管 取:警本、陸自、消防					収	収	収	収	<input type="checkbox"/>	<input type="checkbox"/>	<input type="checkbox"/>	<input type="checkbox"/>	<input type="checkbox"/>		
		☑避難情報の提供	◎発:(市)危管 取:報道、警本、陸自、消防								収	<input type="checkbox"/>	<input type="checkbox"/>	<input type="checkbox"/>	<input type="checkbox"/>	<input type="checkbox"/>	<input type="checkbox"/>	※報道 →報道全機関を含む
交通規制	交通規制の実施	110番通報、パトロール等による災害発生時の認知(路肩崩落、土砂崩れ等)	◎:(県)計画、(国)道管一、(県)危管、警本									<input type="checkbox"/>	<input type="checkbox"/>	<input type="checkbox"/>	<input type="checkbox"/>	<input type="checkbox"/>		
		現場確認と必要に応じた交通規制の実施(通行止め、迂回措置等)	◎:(県)計画、(国)道管一、(県)危管、警本									<input type="checkbox"/>	<input type="checkbox"/>	<input type="checkbox"/>	<input type="checkbox"/>	<input type="checkbox"/>	<input type="checkbox"/>	
		道路管理者(国交省・県・市町)との連携、最終的な対応の引き継ぎ	◎:(県)計画、(国)道管一、(県)危管、警本									<input type="checkbox"/>	<input type="checkbox"/>	<input type="checkbox"/>	<input type="checkbox"/>	<input type="checkbox"/>	<input type="checkbox"/>	
停電の対応	停電箇所の復旧対応	停電箇所の把握	○:警本 ◎:中電配電、中電変電				○	○	○	○	<input type="checkbox"/>	<input type="checkbox"/>	<input type="checkbox"/>	<input type="checkbox"/>	<input type="checkbox"/>	<input type="checkbox"/>	鳥取ガス:HP、広報車による広報実施。	
報道対応	☑現地取材により明らかにされた被害状況		発:報道 取:上記機関以外の全機関				収	収	収	収	<input type="checkbox"/>	<input type="checkbox"/>	<input type="checkbox"/>	<input type="checkbox"/>	<input type="checkbox"/>	<input type="checkbox"/>	報道対応→(国)計画課が対応 ※報道 →報道全機関を含む	

- 【関係機関凡例】**
- 気象台: 気象庁 鳥取地方気象台
  - (県)河川: 鳥取県 県土整備部 河川課
  - (県)計画: 鳥取県 県土整備事務所 計画調査課
  - (国)河川: 鳥取河川国道事務所 河川管理課
  - (国)殿ダム: 鳥取河川国道事務所 殿ダム管理支所
  - (国)防災: 鳥取河川国道事務所 防災課
  - (国)道管一: 鳥取河川国道事務所 道路管理一課
  - (国)道管二: 鳥取河川国道事務所 道路管理二課
  - (県)危管: 鳥取県 危機管理局 危機管理政策課
  - (市)危管: 鳥取市 危機管理部 危機管理課
  - NHK: NHK 鳥取放送局
  - NKT: 日本海テレビジョン放送株式会社 報道制作局
  - BSS: 株式会社山陰放送 鳥取支局
  - TSK: 山陰中央テレビジョン株式会社
  - NCN: 日本海ケーブルネットワーク株式会社 鳥取
  - いなば: 株式会社鳥取テレビア
  - 警本: 鳥取県 警察本部 警備第二課
  - 警察署: 鳥取警察署、智頭警察署、郡家警察署
  - 陸自: 陸上自衛隊 第8普通科連隊
  - 消防: 鳥取県 東部広域行政管理局 消防局
  - 中電配電: 中国電力ネットワーク株式会社 鳥取ネットワークセンター 配電課
  - 中電変電: 中国電力ネットワーク株式会社 鳥取ネットワークセンター 変電課
  - ガス: 鳥取ガス株式会社
  - NTT: NTT西日本株式会社 鳥取支店
  - JR: 西日本株式会社 米子支社 安全推進室
  - 日交: 日本交通株式会社 鳥取
  - 日ノ丸: 日ノ丸自動車株式会社 鳥取

千代川水害タイムライン【自機関早見版】

2020/6/16 時点

機関名： 陸上自衛隊 第8普通科連隊																			
第1階層 (行動種別)	第2階層 (行動項目)	第3階層 (行動手段・手順)	関係機関	TL 0-1	TL 0-2	TL 1	TL 2	TL 3	TL 4	TL 5	項目実施チェック欄 (☑を記入)					備考欄			
											TL 0-1	TL 0-2	TL 1	TL 2	TL 3		TL 4	TL 5	
タイムラインの運用	タイムラインの立ち上げ	☑タイムラインの立ち上げ・発信	発：(国)河川 受：上記機関以外の全機関	受								<input type="checkbox"/>	<input type="checkbox"/>	<input type="checkbox"/>	<input type="checkbox"/>	<input type="checkbox"/>	<input type="checkbox"/>	気象台が支援を行う。	
	タイムラインレベルの移行	☑タイムラインレベルの移行判断・発信	発：(国)河川 受：上記機関以外の全機関		受								<input type="checkbox"/>	<input type="checkbox"/>	<input type="checkbox"/>	<input type="checkbox"/>	<input type="checkbox"/>	<input type="checkbox"/>	TL0-2：気象台が支援を行う。 TL1以降：(国)河川管理課：移行の判断実施
情報収集	河川情報の収集	水位情報の収集・確認	発：(県)河川、(国)河川 収：(国)河川以外の全機関 受：(国)防災 発収：(国)河川	収	収	収		収	収			<input type="checkbox"/>	<input type="checkbox"/>	<input type="checkbox"/>	<input type="checkbox"/>	<input type="checkbox"/>	<input type="checkbox"/>		
		☑内水氾濫の発生情報の確認	発収：(市)危管 受：(県)危管 収：上記機関以外の全機関				収						<input type="checkbox"/>	<input type="checkbox"/>	<input type="checkbox"/>	<input type="checkbox"/>	<input type="checkbox"/>	<input type="checkbox"/>	(市)下水道部から発信。
		水位動向、冠水等の確認(千代水出張所等)	発：(国)河川 収：上記機関以外の全機関				収						<input type="checkbox"/>	<input type="checkbox"/>	<input type="checkbox"/>	<input type="checkbox"/>	<input type="checkbox"/>	<input type="checkbox"/>	
		☑堤防の決壊、氾濫発生状況の確認	発：(国)河川 受：気象台、(県)河川、(県)計画、(国)貯ダム、(国)防災、(国)道管一、(県)危管、(市)危管、警本、警察署、消防、(国)道管二 収：報道、中電配電、中電変電、ガス、NTT、JR、日交、日ノ丸										<input type="checkbox"/>	<input type="checkbox"/>	<input type="checkbox"/>	<input type="checkbox"/>	<input type="checkbox"/>	<input type="checkbox"/>	※報道 →報道全機関を含む
		緊急速報メール(レベル5プッシュ型)配信の確認	発：(国)河川、(市)危管 収：上記機関と(国)防災以外の全機関										<input type="checkbox"/>	<input type="checkbox"/>	<input type="checkbox"/>	<input type="checkbox"/>	<input type="checkbox"/>	<input type="checkbox"/>	
	気象・台風情報の収集	鳥取県の気象情報の確認	発：気象台 受：(国)防災 発収：(県)危管 収：上記機関以外の全機関			収							<input type="checkbox"/>	<input type="checkbox"/>	<input type="checkbox"/>	<input type="checkbox"/>	<input type="checkbox"/>	<input type="checkbox"/>	
		雨量情報の収集・確認	発：気象台 収：上記機関以外の全機関 受：(国)防災 発収：(県)危管	収	収	収		収	収				<input type="checkbox"/>	<input type="checkbox"/>	<input type="checkbox"/>	<input type="checkbox"/>	<input type="checkbox"/>	<input type="checkbox"/>	気象庁だけではなく、(県)危機管理も情報発信を行う。
		台風の規模・進路予想の確認	発：気象台 収：上記機関以外の全機関 受：(国)防災	収	収	収							<input type="checkbox"/>	<input type="checkbox"/>	<input type="checkbox"/>	<input type="checkbox"/>	<input type="checkbox"/>	<input type="checkbox"/>	
		台風説明会の実施、参加(台風経路の確認、雨量予測、台風説明会実施の判断、鳥取県への影響)	◎：気象台 ○：(国)防災 収：警察署 ○：上記機関以外の全機関	○	○	○							<input type="checkbox"/>	<input type="checkbox"/>	<input type="checkbox"/>	<input type="checkbox"/>	<input type="checkbox"/>	<input type="checkbox"/>	◎：実施、○：参加 ※警察本部が参加し、警察署は本部から情報収集を行う。 ※(国)防災課：参加はその時対応可能な人数による。人員が不足している際は情報の受信のみ。
		早期注意情報の確認	発：気象台 収：上記機関以外の全機関	収	収	収							<input type="checkbox"/>	<input type="checkbox"/>	<input type="checkbox"/>	<input type="checkbox"/>	<input type="checkbox"/>	<input type="checkbox"/>	
		大雨・洪水・強風・波浪注意報の確認	発：気象台 収：上記機関以外の全機関	収	収								<input type="checkbox"/>	<input type="checkbox"/>	<input type="checkbox"/>	<input type="checkbox"/>	<input type="checkbox"/>	<input type="checkbox"/>	
		注意報の確認(危険度分布、予測の確認)	発：気象台 収：上記機関以外の全機関				収						<input type="checkbox"/>	<input type="checkbox"/>	<input type="checkbox"/>	<input type="checkbox"/>	<input type="checkbox"/>	<input type="checkbox"/>	
		警報の確認(危険度分布の確認、予測の確認)	発：気象台 収：上記機関以外の全機関					収					<input type="checkbox"/>	<input type="checkbox"/>	<input type="checkbox"/>	<input type="checkbox"/>	<input type="checkbox"/>	<input type="checkbox"/>	
		大雨・洪水警報の確認(継続)	発：気象台 収：上記機関以外の全機関							収			<input type="checkbox"/>	<input type="checkbox"/>	<input type="checkbox"/>	<input type="checkbox"/>	<input type="checkbox"/>	<input type="checkbox"/>	
		土砂災害情報の確認	発：気象台 収：上記機関以外の全機関							収	収		<input type="checkbox"/>	<input type="checkbox"/>	<input type="checkbox"/>	<input type="checkbox"/>	<input type="checkbox"/>	<input type="checkbox"/>	
		記録的短時間大雨情報の確認	発：気象台 収：上記機関以外の全機関							収	収		<input type="checkbox"/>	<input type="checkbox"/>	<input type="checkbox"/>	<input type="checkbox"/>	<input type="checkbox"/>	<input type="checkbox"/>	
		大雨特別警報の発表・確認	発：気象台 収：上記機関以外の全機関								収	収	<input type="checkbox"/>	<input type="checkbox"/>	<input type="checkbox"/>	<input type="checkbox"/>	<input type="checkbox"/>	<input type="checkbox"/>	
		FAXやHP利用、気象庁への聞き取り等による気象情報(台風・雨量・風速等)の収集・確認	発：気象台 収：上記機関以外の全機関		収	収	収			収	収		<input type="checkbox"/>	<input type="checkbox"/>	<input type="checkbox"/>	<input type="checkbox"/>	<input type="checkbox"/>	<input type="checkbox"/>	
		緊急速報メール配信の確認	発：(国)河川、(市)危管 収：上記機関以外の全機関								収	収	<input type="checkbox"/>	<input type="checkbox"/>	<input type="checkbox"/>	<input type="checkbox"/>	<input type="checkbox"/>	<input type="checkbox"/>	TL4：レベル4プッシュ型 TL5：レベル5プッシュ型
		交通情報の収集	☑通行止め情報の確認	発：(国)道管一 収：上記機関以外の全機関			収	収	収	収	収			<input type="checkbox"/>	<input type="checkbox"/>	<input type="checkbox"/>	<input type="checkbox"/>	<input type="checkbox"/>	<input type="checkbox"/>
交通情報の確認(HP)(通行止め等の道路交通情報、計画運休情報の収集)			発：(県)計画、(国)道管一、(市)危管、JR 収：(国)道管一以外の全機関	収	収	収	収	収	収	収			<input type="checkbox"/>	<input type="checkbox"/>	<input type="checkbox"/>	<input type="checkbox"/>	<input type="checkbox"/>	<input type="checkbox"/>	
移動ルートの確認、通行可能路線(道路)の確認	◎：(国)道管一 収：上記機関以外の全機関								収			<input type="checkbox"/>	<input type="checkbox"/>	<input type="checkbox"/>	<input type="checkbox"/>	<input type="checkbox"/>	<input type="checkbox"/>		
被害情報の収集	関係機関への被災情報伝達	発受：(県)河川、(県)計画、(国)河川 収：気象台、(国)貯ダム、(国)防災、(国)道管一、(県)危管、(市)危管、報道、警本、警察署、消防				収						<input type="checkbox"/>	<input type="checkbox"/>	<input type="checkbox"/>	<input type="checkbox"/>	<input type="checkbox"/>	<input type="checkbox"/>	※報道 →報道全機関を含む	
	内水被害等、被害情報の収集	発収：(国)河川 収：上記機関以外の全機関						収	収		<input type="checkbox"/>	<input type="checkbox"/>	<input type="checkbox"/>	<input type="checkbox"/>	<input type="checkbox"/>	<input type="checkbox"/>			
	緊急速報メール(レベル4プッシュ型)配信の確認	発：(国)河川、(市)危管 収：上記機関と(国)防災以外の全機関										<input type="checkbox"/>	<input type="checkbox"/>	<input type="checkbox"/>	<input type="checkbox"/>	<input type="checkbox"/>	<input type="checkbox"/>		
	被害状況・調査結果等の確認	発：(市)危管 収：上記機関以外の全機関								収		<input type="checkbox"/>	<input type="checkbox"/>	<input type="checkbox"/>	<input type="checkbox"/>	<input type="checkbox"/>	<input type="checkbox"/>		
ダム諸量情報の収集	☑ダム放流情報・操作情報の確認	発：(国)貯ダム 受：(県)河川、(県)計画、(国)河川、(国)防災、(国)道管一、(県)危管、(市)危管、警本、警察署、消防 収：(国)貯ダムと警本と警察署以外の全機関			受	収	受	受				<input type="checkbox"/>	<input type="checkbox"/>	<input type="checkbox"/>	<input type="checkbox"/>	<input type="checkbox"/>	<input type="checkbox"/>	警察は(国)貯ダムからFAX受信	
	放流警報の確認	発：(国)貯ダム 収：上記機関以外の全機関				収					<input type="checkbox"/>	<input type="checkbox"/>	<input type="checkbox"/>	<input type="checkbox"/>	<input type="checkbox"/>	<input type="checkbox"/>			
	放流警報の実施	発：(国)貯ダム 収：(県)計画、(国)河川、(国)防災、(国)道管一、(県)危管、(市)危管、報道、警本、警察署、消防						収			<input type="checkbox"/>	<input type="checkbox"/>	<input type="checkbox"/>	<input type="checkbox"/>	<input type="checkbox"/>	<input type="checkbox"/>	※報道 →報道全機関を含む		

機関名： 陸上自衛隊 第8普通科連隊																			
第1階層 (行動種別)	第2階層 (行動項目)	第3階層 (行動手段・手順)	関係機関	TL 0-1	TL 0-2	TL 1	TL 2	TL 3	TL 4	TL 5	項目実施チェック欄 (☑を記入)					備考欄			
											TL 0-1	TL 0-2	TL 1	TL 2	TL 3		TL 4	TL 5	
避難情報	避難情報の発令	☑避難準備・高齢者等避難開始発表（城北、富桑、大正、美保、明德、美穂地区等） （広報車、拡声器、防災行政無線、ホームページ、配信メール、CATV、一般加入電話（自主防災会等）可能な方法により伝達。）	◎発：(市)危管 受：(県)危管 収：上記機関以外の全機関					収				<input type="checkbox"/>	<input type="checkbox"/>	<input type="checkbox"/>	<input type="checkbox"/>	<input type="checkbox"/>	<input type="checkbox"/>		
		☑避難勧告・避難指示（緊急）の発表（城北、富桑、大正、美保、明德、美穂地区等）	◎発：(市)危管 受：(県)危管 収：上記機関以外の全機関							収			<input type="checkbox"/>	<input type="checkbox"/>	<input type="checkbox"/>	<input type="checkbox"/>	<input type="checkbox"/>	<input type="checkbox"/>	
指定河川洪水予報	指定河川洪水予報の実施	関係機関への連絡	発：気象台 ◎発：(国)河川 受：(国)殿ダム、(国)防災、(市)危管 収：上記機関以外の全機関				収	収	収	収	収	<input type="checkbox"/>	<input type="checkbox"/>	<input type="checkbox"/>	<input type="checkbox"/>	<input type="checkbox"/>	<input type="checkbox"/>	TL2：氾濫注意情報 TL3：氾濫警戒情報 TL4：氾濫危険情報 TL5：氾濫発生情報	
体制の構築	機関内防災体制の構築	事務所体制の連絡	◎：(国)河川、(国)殿ダム、(国)道管一 ○：(県)危管				◎					<input type="checkbox"/>	<input type="checkbox"/>	<input type="checkbox"/>	<input type="checkbox"/>	<input type="checkbox"/>	<input type="checkbox"/>	TL2：鳥取県、鳥取市へ	
		機関内防災体制の構築	◎：気象台、(県)河川、(県)計画、(国)河川、(国)殿ダム、(国)防災、(国)道管一、(市)危管、警本、警察署、消防、ガス、JR ○：(国)河川、(国)防災				◎	◎	◎	◎	◎	<input type="checkbox"/>	<input type="checkbox"/>	<input type="checkbox"/>	<input type="checkbox"/>	<input type="checkbox"/>	<input type="checkbox"/>		
		即動部隊準備	—				◎	◎				<input type="checkbox"/>	<input type="checkbox"/>	<input type="checkbox"/>	<input type="checkbox"/>	<input type="checkbox"/>	<input type="checkbox"/>		
		FF（ファストフォース（即動部隊））準備	—							◎	◎	<input type="checkbox"/>	<input type="checkbox"/>	<input type="checkbox"/>	<input type="checkbox"/>	<input type="checkbox"/>	<input type="checkbox"/>		
		上級部隊との調整	—								◎	<input type="checkbox"/>	<input type="checkbox"/>	<input type="checkbox"/>	<input type="checkbox"/>	<input type="checkbox"/>	<input type="checkbox"/>		
	他機関との体制構築	関係機関等の連絡先確認	◎：(国)河川、(市)危管 ○：上記機関以外の全機関		○	○							<input type="checkbox"/>	<input type="checkbox"/>	<input type="checkbox"/>	<input type="checkbox"/>	<input type="checkbox"/>	<input type="checkbox"/>	
		災害に係る支援要請、及びその確認	◎：(国)防災、(市)危管 ○：警本、警察署、消防					○	◎	◎	◎	<input type="checkbox"/>	<input type="checkbox"/>	<input type="checkbox"/>	<input type="checkbox"/>	<input type="checkbox"/>	<input type="checkbox"/>	<input type="checkbox"/>	(国) 災害対策マネジメント室が実施。
		災害派遣の要請に対応	—							◎	◎	<input type="checkbox"/>	<input type="checkbox"/>	<input type="checkbox"/>	<input type="checkbox"/>	<input type="checkbox"/>	<input type="checkbox"/>	<input type="checkbox"/>	
		派遣の有無の確認	—							◎	◎	<input type="checkbox"/>	<input type="checkbox"/>	<input type="checkbox"/>	<input type="checkbox"/>	<input type="checkbox"/>	<input type="checkbox"/>	<input type="checkbox"/>	
	リエゾンの実施	リエゾン体制の準備	◎：気象台、(国)河川、(国)防災、(県)危管、(市)危管、NTT				◎						<input type="checkbox"/>	<input type="checkbox"/>	<input type="checkbox"/>	<input type="checkbox"/>	<input type="checkbox"/>	<input type="checkbox"/>	(国) 防災課ではなく総務課の可能性あり。
		リエゾン派遣の検討	◎：気象台、(県)危管、(市)危管、警本、警察署、消防						◎				<input type="checkbox"/>	<input type="checkbox"/>	<input type="checkbox"/>	<input type="checkbox"/>	<input type="checkbox"/>	<input type="checkbox"/>	同上
		派遣の有無確認、派遣準備	◎：気象台、消防								◎	<input type="checkbox"/>	<input type="checkbox"/>	<input type="checkbox"/>	<input type="checkbox"/>	<input type="checkbox"/>	<input type="checkbox"/>	<input type="checkbox"/>	
リエゾン派遣の調整		◎：気象台、(国)河川、(国)防災、(県)危管、(市)危管、消防 ○：(県)危管						◎	◎	◎	<input type="checkbox"/>	<input type="checkbox"/>	<input type="checkbox"/>	<input type="checkbox"/>	<input type="checkbox"/>	<input type="checkbox"/>	<input type="checkbox"/>	同上	
リエゾン派遣の実施		◎：気象台、(国)河川、(国)防災、(県)危管、(市)危管 ○：(国)河川、(国)防災、消防					◎	○	◎	◎	<input type="checkbox"/>	<input type="checkbox"/>	<input type="checkbox"/>	<input type="checkbox"/>	<input type="checkbox"/>	<input type="checkbox"/>	<input type="checkbox"/>	同上	
災害対策本部の準備	対策本部の立上げ	◎：(県)危管、(市)危管、警本、警察署、消防、中電配電、中電変電、JR				◎						<input type="checkbox"/>	<input type="checkbox"/>	<input type="checkbox"/>	<input type="checkbox"/>	<input type="checkbox"/>	<input type="checkbox"/>		
	災害対策本部の設置準備	◎：(県)危管、(市)危管、警本、警察署、消防、中電配電、中電変電、NTT				◎						<input type="checkbox"/>	<input type="checkbox"/>	<input type="checkbox"/>	<input type="checkbox"/>	<input type="checkbox"/>	<input type="checkbox"/>		
応援要請の実施	自衛隊派遣要請（県知事）	◎：(市)危管								◎	<input type="checkbox"/>	<input type="checkbox"/>	<input type="checkbox"/>	<input type="checkbox"/>	<input type="checkbox"/>	<input type="checkbox"/>	<input type="checkbox"/>		
管理施設対応	関係機関への連絡	情報収集体制の確立	◎：警本、警察署、消防					◎				<input type="checkbox"/>	<input type="checkbox"/>	<input type="checkbox"/>	<input type="checkbox"/>	<input type="checkbox"/>	<input type="checkbox"/>		
		市町役場の担当部署との情報共有	◎：警本、警察署、消防					○				<input type="checkbox"/>	<input type="checkbox"/>	<input type="checkbox"/>	<input type="checkbox"/>	<input type="checkbox"/>	<input type="checkbox"/>		
		災害発生情報の共有（情報提供と入手、発生現場の対応状況、被害拡大可能性の有無）	◎：警本、警察署、消防					○				<input type="checkbox"/>	<input type="checkbox"/>	<input type="checkbox"/>	<input type="checkbox"/>	<input type="checkbox"/>	<input type="checkbox"/>		
点検・巡視	現場点検の実施	現場点検の実施	◎：(県)計画、(国)殿ダム、(国)防災、(国)道管一、(市)危管、消防、ガス、JR ○：警本、警察署								<input type="checkbox"/>	<input type="checkbox"/>	<input type="checkbox"/>	<input type="checkbox"/>	<input type="checkbox"/>	<input type="checkbox"/>	<input type="checkbox"/>	警察：管内の被害情報の収集・確認。 陸自：必要があれば実施。	
災害対策用資機材の確認	災害対策用資機材の確認	災害対策用資機材・応急復旧資機材等の状況確認・準備	◎：(県)計画、(国)河川、(国)殿ダム、(国)防災、(市)危管、TSK、NCN、いなば、警本、警察署、消防、中電変電、ガス、NTT、JR	◎	◎	◎					<input type="checkbox"/>	<input type="checkbox"/>	<input type="checkbox"/>	<input type="checkbox"/>	<input type="checkbox"/>	<input type="checkbox"/>	<input type="checkbox"/>		
浸水対策・水防活動	水防活動の実施		◎：(県)計画、(国)道管一、消防 ○：(市)危管				◎	◎			<input type="checkbox"/>	<input type="checkbox"/>	<input type="checkbox"/>	<input type="checkbox"/>	<input type="checkbox"/>	<input type="checkbox"/>	<input type="checkbox"/>		
住民避難	住民避難の実施		◎：(市)危管 ○：警本、警察署、消防					○			<input type="checkbox"/>	<input type="checkbox"/>	<input type="checkbox"/>	<input type="checkbox"/>	<input type="checkbox"/>	<input type="checkbox"/>	<input type="checkbox"/>		
	避難誘導の実施	避難誘導の実施	◎：(市)危管、警本、警察署 ○：消防						◎	○		<input type="checkbox"/>	<input type="checkbox"/>	<input type="checkbox"/>	<input type="checkbox"/>	<input type="checkbox"/>	<input type="checkbox"/>	<input type="checkbox"/>	
		役場等との連携	◎：警本、警察署、消防						◎	◎		<input type="checkbox"/>	<input type="checkbox"/>	<input type="checkbox"/>	<input type="checkbox"/>	<input type="checkbox"/>	<input type="checkbox"/>	<input type="checkbox"/>	
		必要な支援の実施	◎：警本、警察署、消防						◎	◎		<input type="checkbox"/>	<input type="checkbox"/>	<input type="checkbox"/>	<input type="checkbox"/>	<input type="checkbox"/>	<input type="checkbox"/>	<input type="checkbox"/>	
住民支援（給水活動）		◎：(市)危管、消防							◎	<input type="checkbox"/>	<input type="checkbox"/>	<input type="checkbox"/>	<input type="checkbox"/>	<input type="checkbox"/>	<input type="checkbox"/>	<input type="checkbox"/>			
救援・救助	救援・救助の実施		○：警本、警察署、消防 ◎：(市)危管、警本、警察署、消防					○		◎	<input type="checkbox"/>	<input type="checkbox"/>	<input type="checkbox"/>	<input type="checkbox"/>	<input type="checkbox"/>	<input type="checkbox"/>	<input type="checkbox"/>		
		被害情報の確認	◎：警本、警察署、消防								◎	<input type="checkbox"/>	<input type="checkbox"/>	<input type="checkbox"/>	<input type="checkbox"/>	<input type="checkbox"/>	<input type="checkbox"/>	<input type="checkbox"/>	
		現場の状況確認	◎：警本、警察署、消防								◎	<input type="checkbox"/>	<input type="checkbox"/>	<input type="checkbox"/>	<input type="checkbox"/>	<input type="checkbox"/>	<input type="checkbox"/>	<input type="checkbox"/>	
		救出・救助方法の検討	◎：警本、警察署、消防								◎	<input type="checkbox"/>	<input type="checkbox"/>	<input type="checkbox"/>	<input type="checkbox"/>	<input type="checkbox"/>	<input type="checkbox"/>	<input type="checkbox"/>	
		救助活動の実施	◎：警本、警察署、消防								◎	<input type="checkbox"/>	<input type="checkbox"/>	<input type="checkbox"/>	<input type="checkbox"/>	<input type="checkbox"/>	<input type="checkbox"/>	<input type="checkbox"/>	
		被害者の搬送手配	◎：警本、警察署、消防								◎	<input type="checkbox"/>	<input type="checkbox"/>	<input type="checkbox"/>	<input type="checkbox"/>	<input type="checkbox"/>	<input type="checkbox"/>	<input type="checkbox"/>	
避難所の開設・運営	避難所の開設	☑避難所の開設	◎：(市)危管 収：警本、警察署、消防					収	収		<input type="checkbox"/>	<input type="checkbox"/>	<input type="checkbox"/>	<input type="checkbox"/>	<input type="checkbox"/>	<input type="checkbox"/>	<input type="checkbox"/>		
	避難情報の提供・実施	☑避難情報の提供	◎発：(市)危管 収：報道、警本、警察署、消防							収	<input type="checkbox"/>	<input type="checkbox"/>	<input type="checkbox"/>	<input type="checkbox"/>	<input type="checkbox"/>	<input type="checkbox"/>	<input type="checkbox"/>	※報道 →報道全機関を含む	
従業員の安全確保	職員の安否確認		◎：(県)計画、(国)殿ダム、(市)危管、NKT、いなば、JR				◎				<input type="checkbox"/>	<input type="checkbox"/>	<input type="checkbox"/>	<input type="checkbox"/>	<input type="checkbox"/>	<input type="checkbox"/>	<input type="checkbox"/>		



機関名： 陸上自衛隊 第8普通科連隊																		
第1階層 (行動種別)	第2階層 (行動項目)	第3階層 (行動手段・手順)	関係機関	TL 0-1	TL 0-2	TL 1	TL 2	TL 3	TL 4	TL 5	項目実施チェック欄 (☑を記入)					備考欄		
											TL 0-1	TL 0-2	TL 1	TL 2	TL 3		TL 4	TL 5
報道対応	☒現地取材により明らかになった被害状況		発：報道 収：上記機関以外の全機関				収	収	収	収		<input type="checkbox"/>	<input type="checkbox"/>	<input type="checkbox"/>	<input type="checkbox"/>	<input type="checkbox"/>	<input type="checkbox"/>	報道対応→(国)計画課が対応 ※報道 →報道全機関を含む
	気象・河川情報の報道	気象庁・気象会社、河川課からの情報提供、FAX、あんしんトリピーメール、Lアラート等による情報収集	○：気象台、(県)河川、(県)計画、(国)河川、(国)防災、(県)危管、(市)危管、警本、消防 ◎：(県)計画、(国)河川、(県)危管、報道		○	○	○	○	○	○	○	<input type="checkbox"/>	<input type="checkbox"/>	<input type="checkbox"/>	<input type="checkbox"/>	<input type="checkbox"/>	<input type="checkbox"/>	※報道 →報道全機関を含む
	避難情報の報道	FAX、あんしんトリピーメール、Lアラート等による避難情報の収集	○：気象台、(県)河川、(県)計画、(国)河川、(国)防災、(県)危管、(市)危管、警本、消防 ◎：(国)河川、(県)危管、報道		○	○	○	○	○	○	○	○	<input type="checkbox"/>	<input type="checkbox"/>	<input type="checkbox"/>	<input type="checkbox"/>	<input type="checkbox"/>	※報道 →報道全機関を含む

【関係機関凡例】	
<b>気象台</b> ：気象庁 鳥取地方気象台 <b>(県)河川</b> ：鳥取県 県土整備部 河川課 <b>(県)計画</b> ：鳥取県土整備事務所 計画調査課 <b>(国)河川</b> ：鳥取河川国道事務所 河川管理課 <b>(国)ダム</b> ：鳥取河川国道事務所 ダム管理支所 <b>(国)防災</b> ：鳥取河川国道事務所 防災課 <b>(国)道管一</b> ：鳥取河川国道事務所 道路管理一課 <b>(国)道管二</b> ：鳥取河川国道事務所 道路管理二課 <b>(県)危管</b> ：鳥取県 危機管理局 危機管理政策課 <b>(市)危管</b> ：鳥取市 危機管理部 危機管理課 <b>NHK</b> ：NHK 鳥取放送局 <b>NKT</b> ：日本海テレビジョン放送株式会社 報道制作局 <b>BSS</b> ：株式会社山陰放送 鳥取支局 <b>TSK</b> ：山陰中央テレビジョン株式会社 <b>NCN</b> ：日本海ケーブルネットワーク株式会社 鳥取	<b>警本</b> ：鳥取県 警察本部 警備第二課 <b>警察署</b> ：鳥取警察署、智頭警察署、郡家警察署 <b>陸自</b> ：陸上自衛隊 第8普通科連隊 <b>消防</b> ：鳥取県 東部広域行政管理組合 消防局 <b>中電配電</b> ：中国電力ネットワーク株式会社 鳥取ネットワークセンター 配電課 <b>中電変電</b> ：中国電力ネットワーク株式会社 鳥取ネットワークセンター 変電課 <b>ガス</b> ：鳥取ガス株式会社 <b>NTT</b> ：NTT西日本株式会社 鳥取支店 <b>JR</b> ：西日本株式会社 米子支社 安全推進室 <b>日交</b> ：日本交通株式会社 鳥取 <b>日ノ丸</b> ：日ノ丸自動車株式会社 鳥取

千代川水害タイムライン【自機関早見版】

2020/6/16 時点

機関名： 鳥取県 東部広域行政管理組合 消防局																				
第1階層 (行動種別)	第2階層 (行動項目)	第3階層 (行動手段・手順)	関係機関	TL 0-1	TL 0-2	TL 1	TL 2	TL 3	TL 4	TL 5	項目実施チェック欄 (☑を記入)					備考欄				
											TL 0-1	TL 0-2	TL 1	TL 2	TL 3		TL 4	TL 5		
タイムラインの運用	タイムラインの立ち上げ	☑タイムラインの立ち上げ・発信	発：(国)河川 受：上記機関以外の全機関	受								<input type="checkbox"/>	<input type="checkbox"/>	<input type="checkbox"/>	<input type="checkbox"/>	<input type="checkbox"/>	<input type="checkbox"/>	気象台が支援を行う。		
	タイムラインレベルの移行	☑タイムラインレベルの移行判断・発信	発：(国)河川 受：上記機関以外の全機関		受								<input type="checkbox"/>	<input type="checkbox"/>	<input type="checkbox"/>	<input type="checkbox"/>	<input type="checkbox"/>	<input type="checkbox"/>	TL0-2：気象台が支援を行う。 TL1以降：(国)河川管理課：移行の判断実施	
情報収集	河川情報の収集	水位情報の収集・確認	発：(県)河川、(国)河川 収：(国)河川以外の全機関 受：(国)防災 発収：(国)河川	収	収	収						<input type="checkbox"/>	<input type="checkbox"/>	<input type="checkbox"/>	<input type="checkbox"/>	<input type="checkbox"/>	<input type="checkbox"/>			
		☑内水氾濫の発生情報の確認	発収：(市)危管 受：(県)危管 収：上記機関以外の全機関				収						<input type="checkbox"/>	<input type="checkbox"/>	<input type="checkbox"/>	<input type="checkbox"/>	<input type="checkbox"/>	<input type="checkbox"/>	(市)下水道部から発信。	
		水位動向、冠水等の確認(千代水出張所等)	発：(国)河川 収：上記機関以外の全機関				収						<input type="checkbox"/>	<input type="checkbox"/>	<input type="checkbox"/>	<input type="checkbox"/>	<input type="checkbox"/>	<input type="checkbox"/>		
		☑堤防の決壊、氾濫発生状況の確認	発：(国)河川 受：気象台、(県)河川、(県)計画、(国)貯ダム、(国)防災、(国)道管一、(県)危管、(市)危管、警本、警察署、陸自、(国)道管二 収：報道、中電配電、中電変電、ガス、NTT、JR、日交、日ノ丸										<input type="checkbox"/>	<input type="checkbox"/>	<input type="checkbox"/>	<input type="checkbox"/>	<input type="checkbox"/>	<input type="checkbox"/>	※報道 →報道全機関を含む	
		緊急速報メール(レベル5プッシュ型)配信の確認	発：(国)河川、(市)危管 収：上記機関と(国)防災以外の全機関										<input type="checkbox"/>	<input type="checkbox"/>	<input type="checkbox"/>	<input type="checkbox"/>	<input type="checkbox"/>	<input type="checkbox"/>		
	気象・台風情報の収集	鳥取県の気象情報の確認	発：気象台 受：(国)防災 発収：(県)危管 収：上記機関以外の全機関			収							<input type="checkbox"/>	<input type="checkbox"/>	<input type="checkbox"/>	<input type="checkbox"/>	<input type="checkbox"/>	<input type="checkbox"/>		
		雨量情報の収集・確認	発：気象台 収：上記機関以外の全機関 受：(国)防災 発収：(県)危管	収	収	収							<input type="checkbox"/>	<input type="checkbox"/>	<input type="checkbox"/>	<input type="checkbox"/>	<input type="checkbox"/>	<input type="checkbox"/>	気象庁だけではなく、(県)危機管理も情報発信を行う。	
		台風の規模・進路予想の確認	発：気象台 収：上記機関以外の全機関 受：(国)防災	収	収	収							<input type="checkbox"/>	<input type="checkbox"/>	<input type="checkbox"/>	<input type="checkbox"/>	<input type="checkbox"/>	<input type="checkbox"/>		
		台風説明会の実施、参加(台風経路の確認、雨量予測、台風説明会実施の判断、鳥取県への影響)	◎：気象台 ○：(国)防災 収：警察署 ○：上記機関以外の全機関	○	○	○							<input type="checkbox"/>	<input type="checkbox"/>	<input type="checkbox"/>	<input type="checkbox"/>	<input type="checkbox"/>	<input type="checkbox"/>	<input type="checkbox"/>	◎：実施、○：参加 ※警察本部が参加し、警察署は本部から情報収集を行う。 ※(国)防災課：参加はその時対応可能な人数による。人員が不足している際は情報の受信のみ。
		早期注意情報の確認	発：気象台 収：上記機関以外の全機関	収	収	収							<input type="checkbox"/>	<input type="checkbox"/>	<input type="checkbox"/>	<input type="checkbox"/>	<input type="checkbox"/>	<input type="checkbox"/>		
		大雨・洪水・強風・波浪注意報の確認	発：気象台 収：上記機関以外の全機関	収	収								<input type="checkbox"/>	<input type="checkbox"/>	<input type="checkbox"/>	<input type="checkbox"/>	<input type="checkbox"/>	<input type="checkbox"/>		
		注意報の確認(危険度分布、予測の確認)	発：気象台 収：上記機関以外の全機関				収						<input type="checkbox"/>	<input type="checkbox"/>	<input type="checkbox"/>	<input type="checkbox"/>	<input type="checkbox"/>	<input type="checkbox"/>		
		警報の確認(危険度分布の確認、予測の確認)	発：気象台 収：上記機関以外の全機関					収					<input type="checkbox"/>	<input type="checkbox"/>	<input type="checkbox"/>	<input type="checkbox"/>	<input type="checkbox"/>	<input type="checkbox"/>		
		大雨・洪水警報の確認(継続)	発：気象台 収：上記機関以外の全機関								収		<input type="checkbox"/>	<input type="checkbox"/>	<input type="checkbox"/>	<input type="checkbox"/>	<input type="checkbox"/>	<input type="checkbox"/>		
		土砂災害情報の確認	発：気象台 収：上記機関以外の全機関								収	収	<input type="checkbox"/>	<input type="checkbox"/>	<input type="checkbox"/>	<input type="checkbox"/>	<input type="checkbox"/>	<input type="checkbox"/>		
		記録的短時間大雨情報の確認	発：気象台 収：上記機関以外の全機関								収	収	<input type="checkbox"/>	<input type="checkbox"/>	<input type="checkbox"/>	<input type="checkbox"/>	<input type="checkbox"/>	<input type="checkbox"/>		
		大雨特別警報の発表・確認	発：気象台 収：上記機関以外の全機関									収	収	<input type="checkbox"/>	<input type="checkbox"/>	<input type="checkbox"/>	<input type="checkbox"/>	<input type="checkbox"/>		
		FAXやHP利用、気象庁への聞き取り等による気象情報(台風・雨量・風速等)の収集・確認	発：気象台 収：上記機関以外の全機関	収	収	収	収				収	収	<input type="checkbox"/>	<input type="checkbox"/>	<input type="checkbox"/>	<input type="checkbox"/>	<input type="checkbox"/>	<input type="checkbox"/>		
		緊急速報メール配信の確認	発：(国)河川、(市)危管 収：上記機関以外の全機関									収	収	<input type="checkbox"/>	<input type="checkbox"/>	<input type="checkbox"/>	<input type="checkbox"/>	<input type="checkbox"/>	TL4：レベル4プッシュ型 TL5：レベル5プッシュ型	
		交通情報の収集	☑通行止め情報の確認	発：(国)道管一 収：上記機関以外の全機関			収	収						<input type="checkbox"/>	<input type="checkbox"/>	<input type="checkbox"/>	<input type="checkbox"/>	<input type="checkbox"/>	<input type="checkbox"/>	
交通情報の確認(HP)(通行止め等の道路交通情報、計画運休情報の収集)			発：(県)計画、(国)道管一、(市)危管、JR 収：(国)道管一以外の全機関	収	収	収	収						<input type="checkbox"/>	<input type="checkbox"/>	<input type="checkbox"/>	<input type="checkbox"/>	<input type="checkbox"/>	<input type="checkbox"/>		
移動ルートの確認、通行可能路線(道路)の確認	◎：(国)道管一 収：上記機関以外の全機関									収		<input type="checkbox"/>	<input type="checkbox"/>	<input type="checkbox"/>	<input type="checkbox"/>	<input type="checkbox"/>	<input type="checkbox"/>			
被害情報の収集	関係機関への被災情報伝達	発受：(県)河川、(県)計画、(国)河川 収：気象台、(国)貯ダム、(国)防災、(国)道管一、(県)危管、(市)危管、報道、警本、警察署、陸自				収						<input type="checkbox"/>	<input type="checkbox"/>	<input type="checkbox"/>	<input type="checkbox"/>	<input type="checkbox"/>	<input type="checkbox"/>	※報道 →報道全機関を含む		
	内水被害等、被害情報の収集	発収：(国)河川 収：上記機関以外の全機関							収	収	<input type="checkbox"/>	<input type="checkbox"/>	<input type="checkbox"/>	<input type="checkbox"/>	<input type="checkbox"/>	<input type="checkbox"/>				
	緊急速報メール(レベル4プッシュ型)配信の確認	発：(国)河川、(市)危管 収：上記機関と(国)防災以外の全機関										<input type="checkbox"/>	<input type="checkbox"/>	<input type="checkbox"/>	<input type="checkbox"/>	<input type="checkbox"/>	<input type="checkbox"/>			
	被害状況・調査結果等の確認	発：(市)危管 収：上記機関以外の全機関									収	<input type="checkbox"/>	<input type="checkbox"/>	<input type="checkbox"/>	<input type="checkbox"/>	<input type="checkbox"/>	<input type="checkbox"/>			
ダム諸量情報の収集	☑ダム放流情報・操作情報の確認	発：(国)貯ダム 受：(県)河川、(県)計画、(国)河川、(国)防災、(国)道管一、(県)危管、(市)危管、警本、警察署、陸自 収：(国)貯ダムと警本と警察署以外の全機関			受	収		受	受			<input type="checkbox"/>	<input type="checkbox"/>	<input type="checkbox"/>	<input type="checkbox"/>	<input type="checkbox"/>	<input type="checkbox"/>	警察は(国)貯ダムからFAX受信		
	放流警報の確認	発：(国)貯ダム 収：上記機関以外の全機関				収						<input type="checkbox"/>	<input type="checkbox"/>	<input type="checkbox"/>	<input type="checkbox"/>	<input type="checkbox"/>	<input type="checkbox"/>			
	放流警報の実施	発：(国)貯ダム 収：(県)計画、(国)河川、(国)防災、(国)道管一、(県)危管、(市)危管、報道、警本、警察署、陸自						収				<input type="checkbox"/>	<input type="checkbox"/>	<input type="checkbox"/>	<input type="checkbox"/>	<input type="checkbox"/>	<input type="checkbox"/>	※報道 →報道全機関を含む		
ライフライン供給情報の収集	発：中電配電、中電変電、ガス、NTT 収：(県)危管、(市)危管、報道、警本、警察署							収			<input type="checkbox"/>	<input type="checkbox"/>	<input type="checkbox"/>	<input type="checkbox"/>	<input type="checkbox"/>	<input type="checkbox"/>	※報道 →報道全機関を含む			

機関名： 鳥取県 東部広域行政管理組合 消防局

第1階層 (行動種別)	第2階層 (行動項目)	第3階層 (行動手段・手順)	関係機関	TL 0-1	TL 0-2	TL 1	TL 2	TL 3	TL 4	TL 5	項目実施チェック欄 (☑を記入)					備考欄		
											TL 0-1	TL 0-2	TL 1	TL 2	TL 3		TL 4	TL 5
水防警報	水防警報の実施	水防警報の発令	◎発：(国)河川 受：(県)河川、(県)計画、(国)殿ダム、(国)防災、(国)道管一、(県)危管、(市)危管			受						<input type="checkbox"/>	<input type="checkbox"/>	<input type="checkbox"/>	<input type="checkbox"/>	<input type="checkbox"/>	<input type="checkbox"/>	TL1：水防団待機水位
		水防警報・水防体制の連絡	◎：(県)計画、(国)河川 ○：(県)河川、(国)殿ダム、(県)危管			○							<input type="checkbox"/>	<input type="checkbox"/>	<input type="checkbox"/>	<input type="checkbox"/>	<input type="checkbox"/>	
		水防警報の情報受け、水防団への指示（待機、準備）	◎：(県)計画、(国)河川、(市)危管			○							<input type="checkbox"/>	<input type="checkbox"/>	<input type="checkbox"/>	<input type="checkbox"/>	<input type="checkbox"/>	
		水防警報の情報受け、水防団への指示（出動）	◎：(市)危管				○	○					<input type="checkbox"/>	<input type="checkbox"/>	<input type="checkbox"/>	<input type="checkbox"/>	<input type="checkbox"/>	
避難情報	避難情報の発令	☑避難準備・高齢者等避難開始発表（城北、富桑、大正、美保、明德、美穂地区等） （広報車、拡声器、防災行政無線、ホームページ、配信メール、CATV、一般加入電話（自主防災会等）可能な方法により伝達。）	◎発：(市)危管 受：(県)危管 収：上記機関以外の全機関							収		<input type="checkbox"/>	<input type="checkbox"/>	<input type="checkbox"/>	<input type="checkbox"/>	<input type="checkbox"/>		
		☑避難勧告・避難指示（緊急）の発表（城北、富桑、大正、美保、明德、美穂地区等）	◎発：(市)危管 受：(県)危管 収：上記機関以外の全機関								収		<input type="checkbox"/>	<input type="checkbox"/>	<input type="checkbox"/>	<input type="checkbox"/>	<input type="checkbox"/>	
指定河川洪水予報	指定河川洪水予報の実施	関係機関への連絡	◎発：(国)河川 受：(国)殿ダム、(国)防災、(市)危管 収：上記機関以外の全機関					収	収	収	収	<input type="checkbox"/>	<input type="checkbox"/>	<input type="checkbox"/>	<input type="checkbox"/>	<input type="checkbox"/>	TL2：氾濫注意情報 TL3：氾濫警戒情報 TL4：氾濫危険情報 TL5：氾濫発生情報	
		住民への周知	◎：(市)危管、警本、警察署								◎	<input type="checkbox"/>	<input type="checkbox"/>	<input type="checkbox"/>	<input type="checkbox"/>	<input type="checkbox"/>		
体制の構築	機関内防災体制の構築	機関内防災体制の構築	◎：気象台、(県)河川、(県)計画、(国)河川、(国)殿ダム、(国)防災、(国)道管一、(市)危管、警本、警察署、陸自、ガス、JR ○：(国)河川、(国)防災				◎	◎	◎	◎	◎	<input type="checkbox"/>	<input type="checkbox"/>	<input type="checkbox"/>	<input type="checkbox"/>	<input type="checkbox"/>		
		他機関との体制構築	関係機関等の連絡先確認 災害に係る支援要請、及びその確認	◎：(国)河川、(市)危管 ○：上記機関以外の全機関 ◎：(国)防災、(市)危管 ○：警本、警察署、陸自	○	○							<input type="checkbox"/>	<input type="checkbox"/>	<input type="checkbox"/>	<input type="checkbox"/>	<input type="checkbox"/>	(国) 災害対策マネジメント室が実施。
	リエゾンの実施	リエゾン派遣の検討	◎：気象台、(国)河川、(国)防災、(県)危管、(市)危管、警本、警察署、陸自 ○：(国)河川						◎	◎	◎	◎	<input type="checkbox"/>	<input type="checkbox"/>	<input type="checkbox"/>	<input type="checkbox"/>	<input type="checkbox"/>	同上
		派遣の有無確認、派遣準備	◎：気象台、陸自								◎	◎	<input type="checkbox"/>	<input type="checkbox"/>	<input type="checkbox"/>	<input type="checkbox"/>	<input type="checkbox"/>	
		リエゾン派遣の調整	◎：気象台、(国)河川、(国)防災、(県)危管、(市)危管、陸自 ○：(県)危管						◎	◎	◎	◎	<input type="checkbox"/>	<input type="checkbox"/>	<input type="checkbox"/>	<input type="checkbox"/>	<input type="checkbox"/>	同上
		リエゾン派遣の実施	◎：気象台、(国)河川、(国)防災、(県)危管、(市)危管、警察署、陸自、NTT ○：(国)河川、(国)防災				○				◎	◎	<input type="checkbox"/>	<input type="checkbox"/>	<input type="checkbox"/>	<input type="checkbox"/>	<input type="checkbox"/>	同上
	災害対策本部の準備	対策本部の立上げ	◎：(県)危管、(市)危管、警本、警察署、陸自、中電配電、中電変電、JR			◎							<input type="checkbox"/>	<input type="checkbox"/>	<input type="checkbox"/>	<input type="checkbox"/>	<input type="checkbox"/>	
		災害対策本部の設置準備	◎：(県)危管、(市)危管、警本、警察署、陸自、中電配電、中電変電、NTT			◎							<input type="checkbox"/>	<input type="checkbox"/>	<input type="checkbox"/>	<input type="checkbox"/>	<input type="checkbox"/>	
		災害対策本部（第1配備）、設置の伝達	◎：(市)危管				◎						<input type="checkbox"/>	<input type="checkbox"/>	<input type="checkbox"/>	<input type="checkbox"/>	<input type="checkbox"/>	
		災害対策本部（第2配備）の移行、伝達	◎：(市)危管						◎				<input type="checkbox"/>	<input type="checkbox"/>	<input type="checkbox"/>	<input type="checkbox"/>	<input type="checkbox"/>	
災害対策本部（第3配備）の移行、伝達、移行の周知（HP掲載）		◎：(市)危管								◎	◎	<input type="checkbox"/>	<input type="checkbox"/>	<input type="checkbox"/>	<input type="checkbox"/>	<input type="checkbox"/>		
応援要請の実施	緊急消防援助隊（消防局長→県知事）	◎：(市)危管								◎	<input type="checkbox"/>	<input type="checkbox"/>	<input type="checkbox"/>	<input type="checkbox"/>	<input type="checkbox"/>			
管理施設対応	関係機関への連絡	情報収集体制の確立	◎：警本、警察署、陸自					◎				<input type="checkbox"/>	<input type="checkbox"/>	<input type="checkbox"/>	<input type="checkbox"/>	<input type="checkbox"/>		
		市町役場の担当部署との情報共有	◎：警本、警察署 ○：(市)危管、陸自					◎				<input type="checkbox"/>	<input type="checkbox"/>	<input type="checkbox"/>	<input type="checkbox"/>	<input type="checkbox"/>		
		災害発生情報の共有（情報提供と入手、発生現場の対応状況、被害拡大可能性の有無）	◎：警本、警察署 ○：陸自					◎				<input type="checkbox"/>	<input type="checkbox"/>	<input type="checkbox"/>	<input type="checkbox"/>	<input type="checkbox"/>		
点検・巡視	現場点検の実施	◎：(県)計画、(国)河川、(国)殿ダム、(国)防災、(国)道管一、(市)危管、ガス、JR ○：警本、警察署、陸自	◎	◎		◎	◎	◎	◎	◎	<input type="checkbox"/>	<input type="checkbox"/>	<input type="checkbox"/>	<input type="checkbox"/>	<input type="checkbox"/>	警察：管内の被害情報の収集・確認。 陸自：必要があれば実施。		
災害対策用資機材の確認	災害対策用資機材の確認	◎：(県)計画、(国)河川、(国)殿ダム、(国)防災、(市)危管、TSK、NCN、いなば、警本、警察署、陸自、中電変電、ガス、NTT、JR	◎	◎		◎	◎	◎	◎	◎	<input type="checkbox"/>	<input type="checkbox"/>	<input type="checkbox"/>	<input type="checkbox"/>	<input type="checkbox"/>			
浸水対策・水防活動	浸水対策の実施	施設の浸水対策の実施	◎：(県)計画、(国)殿ダム、(市)危管、ガス、JR									<input type="checkbox"/>	<input type="checkbox"/>	<input type="checkbox"/>	<input type="checkbox"/>	<input type="checkbox"/>		
		電力施設の浸水対策	◎：中電配電、中電変電				○						<input type="checkbox"/>	<input type="checkbox"/>	<input type="checkbox"/>	<input type="checkbox"/>	<input type="checkbox"/>	
	水防活動の実施	水防団への指示（待機、準備、出動）	◎：(県)計画、(国)殿ダム、(国)道管一、陸自、ガス、JR ○：(市)危管				◎		◎				<input type="checkbox"/>	<input type="checkbox"/>	<input type="checkbox"/>	<input type="checkbox"/>	<input type="checkbox"/>	TL3：水防工法の実施出動
		水防活動等の情報提供（市災害対策本部）	◎：(市)危管				○						<input type="checkbox"/>	<input type="checkbox"/>	<input type="checkbox"/>	<input type="checkbox"/>	<input type="checkbox"/>	
		水防団の退避	◎：(国)河川、(市)危管								◎		<input type="checkbox"/>	<input type="checkbox"/>	<input type="checkbox"/>	<input type="checkbox"/>	<input type="checkbox"/>	
		住民避難	◎：(市)危管 ○：警本、警察署、陸自								◎		<input type="checkbox"/>	<input type="checkbox"/>	<input type="checkbox"/>	<input type="checkbox"/>	<input type="checkbox"/>	
住民避難	住民からの通報対応	避難誘導の実施	◎：(市)危管、警本、警察署、陸自							◎		<input type="checkbox"/>	<input type="checkbox"/>	<input type="checkbox"/>	<input type="checkbox"/>	<input type="checkbox"/>		
		役場等との連携	◎：警本、警察署、陸自							◎		<input type="checkbox"/>	<input type="checkbox"/>	<input type="checkbox"/>	<input type="checkbox"/>	<input type="checkbox"/>		
	住民支援（避難行動）	必要な支援の実施	◎：警本、警察署、陸自							◎		<input type="checkbox"/>	<input type="checkbox"/>	<input type="checkbox"/>	<input type="checkbox"/>	<input type="checkbox"/>		
		住民支援（給水活動）	◎：(市)危管、警本、警察署								◎		<input type="checkbox"/>	<input type="checkbox"/>	<input type="checkbox"/>	<input type="checkbox"/>	<input type="checkbox"/>	
住民避難	住民支援（給水活動）	住民支援（給水活動）	◎：(市)危管、陸自							◎		<input type="checkbox"/>	<input type="checkbox"/>	<input type="checkbox"/>	<input type="checkbox"/>	<input type="checkbox"/>		

機関名： 鳥取県 東部広域行政管理組合 消防局																			
第1階層 (行動種別)	第2階層 (行動項目)	第3階層 (行動手段・手順)	関係機関	TL 0-1	TL 0-2	TL 1	TL 2	TL 3	TL 4	TL 5	項目実施チェック欄 (☑を記入)							備考欄	
											TL 0-1	TL 0-2	TL 1	TL 2	TL 3	TL 4	TL 5		
救援・救助	救援・救助の実施		○：警本、警察署、陸自 ◎：(県)危管、(市)危管、警本、警察署、陸自				○	◎	◎										
		被害情報の確認	◎：警本、警察署、陸自																
		現場の状況確認	◎：警本、警察署、陸自																
		救出・救助方法の検討	◎：警本、警察署、陸自																
		救助活動の実施	◎：警本、警察署、陸自																
		被害者の搬送手配	◎：警本、警察署、陸自																
避難所の開設・運営	避難所の開設	☑避難所の開設	◎：(市)危管 収：警本、警察署、陸自							収	収								
	避難情報の提供・実施	☑避難情報の提供	◎発：(市)危管 収：報道、警本、警察署、陸自									収						※報道 →報道全機関を含む	
報道対応	☑現地取材により明らかになった被害状況		発：報道 収：上記機関以外の全機関					収	収	収	収							※報道 →報道全機関を含む	
	気象・河川情報の報道	気象庁・気象会社、河川課からの情報提供、FAX、あんしんトリピーメール、Lアラート等による情報収集	○：気象台、(県)河川、(県)計画、(国)河川、(国)防災、(県)危管、(市)危管、警本、陸自 ◎：(県)計画、(国)河川、(県)危管、報道		○	○	○	○	○	○	○							※報道 →報道全機関を含む	
	避難情報の報道	FAX、あんしんトリピーメール、Lアラート等による避難情報の収集	○：気象台、(県)河川、(県)計画、(国)河川、(国)防災、(県)危管、(市)危管、警本、陸自 ◎：(国)河川、(県)危管、報道		○	○	○	○	○	○	○							※報道 →報道全機関を含む	

【関係機関 凡例】	
気象台：気象庁 鳥取地方気象台	警本：鳥取県 警察本部 警備第二課
(県)河川：鳥取県 県土整備部 河川課	警察署：鳥取警察署、智頭警察署、郡家警察署
(県)計画：鳥取県土整備事務所 計画調査課	陸自：陸上自衛隊 第8普通科連隊
(国)河川：鳥取河川国道事務所 河川管理課	消防：鳥取県 東部広域行政管理組合 消防局
(国)ダム：鳥取河川国道事務所 ダム管理支所	中電配電：中国電力ネットワーク株式会社 鳥取ネットワークセンター 配電課
(国)防災：鳥取河川国道事務所 防災課	中電変電：中国電力ネットワーク株式会社 鳥取ネットワークセンター 変電課
(国)道管一：鳥取河川国道事務所 道路管理一課	ガス：鳥取ガス株式会社
(国)道管二：鳥取河川国道事務所 道路管理二課	NTT：NTT西日本株式会社 鳥取支店
(県)危管：鳥取県 危機管理局 危機管理政策課	JR：西日本株式会社 米子支社 安全推進室
(市)危管：鳥取市 危機管理部 危機管理課	日交：日本交通株式会社 鳥取
NHK：NHK 鳥取放送局	日ノ丸：日ノ丸自動車株式会社 鳥取
NKT：日本海テレビジョン放送株式会社 報道制作局	
BSS：株式会社山陰放送 鳥取支局	
TSK：山陰中央テレビジョン株式会社	
NCN：日本海ケーブルネットワーク株式会社 鳥取	

千代川水害タイムライン【自機関早見版】

2020/6/16 時点

機関名： 中国電力ネットワーク株式会社 鳥取ネットワークセンター 配電課																		
第1階層 (行動種別)	第2階層 (行動項目)	第3階層 (行動手段・手順)	関係機関	TL 0-1	TL 0-2	TL 1	TL 2	TL 3	TL 4	TL 5	項目実施チェック欄 (☑を記入)					備考欄		
											TL 0-1	TL 0-2	TL 1	TL 2	TL 3		TL 4	TL 5
タイムラインの運用	タイムラインの立ち上げ	☑タイムラインの立ち上げ・発信	発：(国)河川 受：上記機関以外の全機関	受								<input type="checkbox"/>	<input type="checkbox"/>	<input type="checkbox"/>	<input type="checkbox"/>	<input type="checkbox"/>	気象台が支援を行う。	
	タイムラインレベルの移行	☑タイムラインレベルの移行判断・発信	発：(国)河川 受：上記機関以外の全機関		受							<input type="checkbox"/>	<input type="checkbox"/>	<input type="checkbox"/>	<input type="checkbox"/>	<input type="checkbox"/>	TL0-2：気象台が支援を行う。 TL1以降：(国)河川管理課：移行の判断実施	
情報収集	河川情報の収集	水位情報の収集・確認	発：(県)河川、(国)河川 収：(国)河川以外の全機関 受：(国)防災 発収：(国)河川	収	収	収		収	収			<input type="checkbox"/>	<input type="checkbox"/>	<input type="checkbox"/>	<input type="checkbox"/>	<input type="checkbox"/>		
		☑内水氾濫の発生情報の確認	発収：(市)危管 受：(県)危管 収：上記機関以外の全機関				収					<input type="checkbox"/>	<input type="checkbox"/>	<input type="checkbox"/>	<input type="checkbox"/>	<input type="checkbox"/>	(市)下水道部から発信。	
		水位動向、冠水等の確認(千代水出張所等)	発：(国)河川 収：上記機関以外の全機関				収					<input type="checkbox"/>	<input type="checkbox"/>	<input type="checkbox"/>	<input type="checkbox"/>	<input type="checkbox"/>		
		☑堤防の決壊、氾濫発生状況の確認	発：(国)河川 受：気象台、(県)河川、(県)計画、(国)ダム、(国)防災、(国)道管一、(県)危管、(市)危管、警本、警察署、陸自、消防、(国)道管二 収：報道、中電安電、ガス、NTT、JR、日交、日ノ丸									<input type="checkbox"/>	<input type="checkbox"/>	<input type="checkbox"/>	<input type="checkbox"/>	<input type="checkbox"/>	※報道 →報道全機関を含む	
		緊急速報メール(レベル5プッシュ型)配信の確認	発：(国)河川、(市)危管 収：上記機関と(国)防災以外の全機関									<input type="checkbox"/>	<input type="checkbox"/>	<input type="checkbox"/>	<input type="checkbox"/>	<input type="checkbox"/>		
	気象・台風情報の収集	鳥取県の気象情報の確認	発：気象台 受：(国)防災 発収：(県)危管 収：上記機関以外の全機関			収						<input type="checkbox"/>	<input type="checkbox"/>	<input type="checkbox"/>	<input type="checkbox"/>	<input type="checkbox"/>		
		雨量情報の収集・確認	発：気象台 収：上記機関以外の全機関 受：(国)防災 発収：(県)危管	収	収	収		収	収			<input type="checkbox"/>	<input type="checkbox"/>	<input type="checkbox"/>	<input type="checkbox"/>	<input type="checkbox"/>	気象庁だけではなく、(県)危機管理も情報発信を行う。	
		台風の規模・進路予想の確認	発：気象台 収：上記機関以外の全機関 受：(国)防災	収	収	収						<input type="checkbox"/>	<input type="checkbox"/>	<input type="checkbox"/>	<input type="checkbox"/>	<input type="checkbox"/>		
		台風説明会の実施、参加(台風経路の確認、雨量予測、台風説明会実施の判断、鳥取県への影響)	◎：気象台 ○：(国)防災 収：警察署 ○：上記機関以外の全機関	○	○	○							<input type="checkbox"/>	<input type="checkbox"/>	<input type="checkbox"/>	<input type="checkbox"/>	<input type="checkbox"/>	◎：実施、○：参加 ※警察本部が参加し、警察署は本部から情報収集を行う。 ※(国)防災課：参加はその時対応可能な人数による。人員が不足している際は情報の受信のみ。
		早期注意情報の確認	発：気象台 収：上記機関以外の全機関	収	収	収						<input type="checkbox"/>	<input type="checkbox"/>	<input type="checkbox"/>	<input type="checkbox"/>	<input type="checkbox"/>		
		大雨・洪水・強風・波浪注意報の確認	発：気象台 収：上記機関以外の全機関	収	収							<input type="checkbox"/>	<input type="checkbox"/>	<input type="checkbox"/>	<input type="checkbox"/>	<input type="checkbox"/>		
		注意報の確認(危険度分布、予測の確認)	発：気象台 収：上記機関以外の全機関				収					<input type="checkbox"/>	<input type="checkbox"/>	<input type="checkbox"/>	<input type="checkbox"/>	<input type="checkbox"/>		
		警報の確認(危険度分布の確認、予測の確認)	発：気象台 収：上記機関以外の全機関					収				<input type="checkbox"/>	<input type="checkbox"/>	<input type="checkbox"/>	<input type="checkbox"/>	<input type="checkbox"/>		
		土砂災害情報の確認	発：気象台 収：上記機関以外の全機関					収		収		<input type="checkbox"/>	<input type="checkbox"/>	<input type="checkbox"/>	<input type="checkbox"/>	<input type="checkbox"/>		
		記録的短時間大雨情報の確認	発：気象台 収：上記機関以外の全機関					収		収		<input type="checkbox"/>	<input type="checkbox"/>	<input type="checkbox"/>	<input type="checkbox"/>	<input type="checkbox"/>		
		大雨・洪水警報の確認(継続)	発：気象台 収：上記機関以外の全機関								収	<input type="checkbox"/>	<input type="checkbox"/>	<input type="checkbox"/>	<input type="checkbox"/>	<input type="checkbox"/>		
		大雨特別警報の発表・確認	発：気象台 収：上記機関以外の全機関								収	収	<input type="checkbox"/>	<input type="checkbox"/>	<input type="checkbox"/>	<input type="checkbox"/>	<input type="checkbox"/>	
		FAXやHP利用、気象庁への聞き取り等による気象情報(台風・雨量・風速等)の収集・確認	発：気象台 収：上記機関以外の全機関				収			収		収	<input type="checkbox"/>	<input type="checkbox"/>	<input type="checkbox"/>	<input type="checkbox"/>	<input type="checkbox"/>	
		緊急速報メール配信の確認	発：(国)河川、(市)危管 収：上記機関以外の全機関								収	収	<input type="checkbox"/>	<input type="checkbox"/>	<input type="checkbox"/>	<input type="checkbox"/>	<input type="checkbox"/>	TL4：レベル4プッシュ型 TL5：レベル5プッシュ型
		交通情報の収集	☑通行止め情報の確認	発：(国)道管一 収：上記機関以外の全機関			収	収	収	収	収		<input type="checkbox"/>	<input type="checkbox"/>	<input type="checkbox"/>	<input type="checkbox"/>	<input type="checkbox"/>	
交通情報の確認(HP)(通行止め等の道路交通情報、計画運休情報の収集)			発：(県)計画、(国)道管一、(市)危管、JR 収：(国)道管一以外の全機関	収	収	収	収	収	収	収		<input type="checkbox"/>	<input type="checkbox"/>	<input type="checkbox"/>	<input type="checkbox"/>	<input type="checkbox"/>		
移動ルートの確認、通行可能路線(道路)の確認	◎：(国)道管一 収：上記機関以外の全機関								収		<input type="checkbox"/>	<input type="checkbox"/>	<input type="checkbox"/>	<input type="checkbox"/>	<input type="checkbox"/>			
被害情報の収集	内水被害等、被害情報の収集	発収：(国)河川 収：上記機関以外の全機関						収	収		<input type="checkbox"/>	<input type="checkbox"/>	<input type="checkbox"/>	<input type="checkbox"/>	<input type="checkbox"/>			
	緊急速報メール(レベル4プッシュ型)配信の確認	発：(国)河川、(市)危管 収：上記機関と(国)防災以外の全機関							収		<input type="checkbox"/>	<input type="checkbox"/>	<input type="checkbox"/>	<input type="checkbox"/>	<input type="checkbox"/>			
	被害状況・調査結果等の確認	発：(市)危管 収：上記機関以外の全機関								収	<input type="checkbox"/>	<input type="checkbox"/>	<input type="checkbox"/>	<input type="checkbox"/>	<input type="checkbox"/>			
ダム諸量情報の収集	☑ダム放流情報・操作情報の確認	発：(国)ダム 受：警本、警察署 収：上記機関以外の全機関				収					<input type="checkbox"/>	<input type="checkbox"/>	<input type="checkbox"/>	<input type="checkbox"/>	<input type="checkbox"/>	警察は(国)ダムからFAX受信		
	放流警報の確認	発：(国)ダム 収：上記機関以外の全機関				収					<input type="checkbox"/>	<input type="checkbox"/>	<input type="checkbox"/>	<input type="checkbox"/>	<input type="checkbox"/>			
ライフライン供給情報の収集		発：中電安電、ガス、NTT 収：(県)危管、(市)危管、報道、警本、警察署、消防				発	発	発	発		<input type="checkbox"/>	<input type="checkbox"/>	<input type="checkbox"/>	<input type="checkbox"/>	<input type="checkbox"/>	※報道 →報道全機関を含む		



機関名： 中国電力ネットワーク株式会社 鳥取ネットワークセンター 配電課

第1階層 (行動種別)	第2階層 (行動項目)	第3階層 (行動手段・手順)	関係機関	TL 0-1	TL 0-2	TL 1	TL 2	TL 3	TL 4	TL 5	項目実施チェック欄 (☑を記入)					備考欄			
											TL 0-1	TL 0-2	TL 1	TL 2	TL 3		TL 4	TL 5	
避難情報	避難情報の発令	☑避難準備・高齢者等避難開始発表（城北、富桑、大正、美保、明德、美穂地区等） （広報車、拡声器、防災行政無線、ホームページ、配信メール、CATV、一般加入電話（自主防災会等）可能な方法により伝達。）	◎発：(市)危管 受：(県)危管 収：上記機関以外の全機関					収			収	<input type="checkbox"/>	<input type="checkbox"/>	<input type="checkbox"/>	<input type="checkbox"/>	<input type="checkbox"/>	<input type="checkbox"/>		
		☑避難勧告・避難指示（緊急）の発表（城北、富桑、大正、美保、明德、美穂地区等）	◎発：(市)危管 受：(県)危管 収：上記機関以外の全機関								収	収	<input type="checkbox"/>	<input type="checkbox"/>	<input type="checkbox"/>	<input type="checkbox"/>	<input type="checkbox"/>	<input type="checkbox"/>	
指定河川洪水予報	指定河川洪水予報の実施	関係機関への連絡	◎発：気象台 ◎発：(国)河川 受：(国)殿ダム、(国)防災、(市)危管 収：上記機関以外の全機関				収	収	収	収	収	<input type="checkbox"/>	<input type="checkbox"/>	<input type="checkbox"/>	<input type="checkbox"/>	<input type="checkbox"/>	<input type="checkbox"/>	TL2：氾濫注意情報 TL3：氾濫警戒情報 TL4：氾濫危険情報 TL5：氾濫発生情報	
体制の構築	他機関との体制構築	関係機関等の連絡先確認	◎：(国)河川、(市)危管 ○：上記機関以外の全機関	○	○							<input type="checkbox"/>	<input type="checkbox"/>	<input type="checkbox"/>	<input type="checkbox"/>	<input type="checkbox"/>	<input type="checkbox"/>		
	災害対策本部の準備	対策本部の立上げ 災害対策本部の設置準備	◎：(県)危管、(市)危管、警本、警察署、陸自、消防、中電変電、JR ◎：(県)危管、(市)危管、警本、警察署、陸自、消防、中電変電、NTT			◎						<input type="checkbox"/>	<input type="checkbox"/>	<input type="checkbox"/>	<input type="checkbox"/>	<input type="checkbox"/>	<input type="checkbox"/>		
点検・巡視	電力設備の点検・巡視	浸水が想定される変電所の配電線転負荷	◎：中電変電				◎					<input type="checkbox"/>	<input type="checkbox"/>	<input type="checkbox"/>	<input type="checkbox"/>	<input type="checkbox"/>	<input type="checkbox"/>		
浸水対策・水防活動	浸水対策の実施	施設の浸水対策の実施	◎：消防、中電変電			◎						<input type="checkbox"/>	<input type="checkbox"/>	<input type="checkbox"/>	<input type="checkbox"/>	<input type="checkbox"/>	<input type="checkbox"/>		
	電力施設の浸水対策	浸水対策実施判断	○：消防 ◎：中電変電			◎	◎					<input type="checkbox"/>	<input type="checkbox"/>	<input type="checkbox"/>	<input type="checkbox"/>	<input type="checkbox"/>	<input type="checkbox"/>		
従業員の安全確保	従業員の安全確保	従業員避難	◎：中電変電				◎					<input type="checkbox"/>	<input type="checkbox"/>	<input type="checkbox"/>	<input type="checkbox"/>	<input type="checkbox"/>	<input type="checkbox"/>		
		家族安否確認	◎：中電変電				◎					<input type="checkbox"/>	<input type="checkbox"/>	<input type="checkbox"/>	<input type="checkbox"/>	<input type="checkbox"/>	<input type="checkbox"/>		
		社内外待機	◎：中電変電				◎						<input type="checkbox"/>	<input type="checkbox"/>	<input type="checkbox"/>	<input type="checkbox"/>	<input type="checkbox"/>	<input type="checkbox"/>	
		従業員避難、家族安否確認、社内外待機	◎：(国)道管一、中電変電、NTT						◎	◎			<input type="checkbox"/>	<input type="checkbox"/>	<input type="checkbox"/>	<input type="checkbox"/>	<input type="checkbox"/>	<input type="checkbox"/>	
停電の対応	停電箇所の復旧対応	停電箇所の把握	○：警本、警察署 ◎：中電変電			◎	◎	◎	◎	◎	◎	<input type="checkbox"/>	<input type="checkbox"/>	<input type="checkbox"/>	<input type="checkbox"/>	<input type="checkbox"/>	<input type="checkbox"/>	鳥取ガス：HP、広報車による広報実施。	
		停電箇所の復旧作業実施	◎：中電変電			◎	◎	◎	◎	◎	◎	<input type="checkbox"/>	<input type="checkbox"/>	<input type="checkbox"/>	<input type="checkbox"/>	<input type="checkbox"/>	<input type="checkbox"/>		
報道対応	☑現地取材により明らかになった被害状況	浸水が想定される変電所の配電線転負荷の実施	発：報道 収：上記機関以外の全機関				収	収	収	収	収	<input type="checkbox"/>	<input type="checkbox"/>	<input type="checkbox"/>	<input type="checkbox"/>	<input type="checkbox"/>	<input type="checkbox"/>	報道対応→(国)計画課が対応 ※報道 →報道全機関を含む	

【関係機関 凡例】	
気象台：気象庁 鳥取地方気象台	警本：鳥取県警察本部 警備第二課
(県)河川：鳥取県 県土整備部 河川課	警察署：鳥取警察署、智頭警察署、郡家警察署
(県)計画：鳥取県土整備事務所 計画調査課	陸自：陸上自衛隊 第8普通科連隊
(国)河川：鳥取河川国道事務所 河川管理課	消防：鳥取県 東部広域行政管理局 消防局
(国)殿ダム：鳥取河川国道事務所 殿ダム管理支所	中電配電：中国電力ネットワーク株式会社 鳥取ネットワークセンター 配電課
(国)防災：鳥取河川国道事務所 防災課	中電変電：中国電力ネットワーク株式会社 鳥取ネットワークセンター 変電課
(国)道管一：鳥取河川国道事務所 道路管理一課	ガス：鳥取ガス株式会社
(国)道管二：鳥取河川国道事務所 道路管理二課	NTT：NTT西日本株式会社 鳥取支店
(県)危管：鳥取県 危機管理局 危機管理政策課	JR：西日本株式会社 米子支社 安全推進室
(市)危管：鳥取市 危機管理部 危機管理課	日交：日本交通株式会社 鳥取
NHK：NHK 鳥取放送局	日ノ丸：日ノ丸自動車株式会社 鳥取
NKT：日本海テレビジョン放送株式会社 報道制作局	
BSS：株式会社山陰放送 鳥取支局	
TSK：山陰中央テレビジョン株式会社	
NCN：日本海ケーブルネットワーク株式会社 鳥取	

千代川水害タイムライン【自機関早見版】

2020/6/16 時点

機関名： 中国電力ネットワーク株式会社 鳥取ネットワークセンター 変電課																		
第1階層 (行動種別)	第2階層 (行動項目)	第3階層 (行動手段・手順)	関係機関	TL 0-1	TL 0-2	TL 1	TL 2	TL 3	TL 4	TL 5	項目実施チェック欄 (☑を記入)					備考欄		
											TL 0-1	TL 0-2	TL 1	TL 2	TL 3		TL 4	TL 5
タイムラインの運用	タイムラインの立ち上げ	☑タイムラインの立ち上げ・発信	発：(国)河川 受：上記機関以外の全機関	受								<input type="checkbox"/>	<input type="checkbox"/>	<input type="checkbox"/>	<input type="checkbox"/>	<input type="checkbox"/>	気象台が支援を行う。	
	タイムラインレベルの移行	☑タイムラインレベルの移行判断・発信	発：(国)河川 受：上記機関以外の全機関		受							<input type="checkbox"/>	<input type="checkbox"/>	<input type="checkbox"/>	<input type="checkbox"/>	<input type="checkbox"/>	TL0-2：気象台が支援を行う。 TL1以降：(国)河川管理課：移行の判断実施	
情報収集	河川情報の収集	水位情報の収集・確認	発：(県)河川、(国)河川 収：(国)河川以外の全機関 受：(国)防災 発収：(国)河川	収	収	収		収	収			<input type="checkbox"/>	<input type="checkbox"/>	<input type="checkbox"/>	<input type="checkbox"/>	<input type="checkbox"/>		
		☑内水氾濫の発生情報の確認	発収：(市)危管 受：(県)危管 収：上記機関以外の全機関				収					<input type="checkbox"/>	<input type="checkbox"/>	<input type="checkbox"/>	<input type="checkbox"/>	<input type="checkbox"/>	(市)下水道部から発信。	
		水位動向、冠水等の確認(千代水出張所等)	発：(国)河川 収：上記機関以外の全機関				収					<input type="checkbox"/>	<input type="checkbox"/>	<input type="checkbox"/>	<input type="checkbox"/>	<input type="checkbox"/>		
		☑堤防の決壊、氾濫発生状況の確認	発：(国)河川 受：気象台、(県)河川、(県)計画、(国)ダム、(国)防災、(国)道管一、(県)危管、(市)危管、警本、警察署、陸自、消防、(国)道管二 収：報道、中電配電、ガス、NTT、JR、日交、日ノ丸										<input type="checkbox"/>	<input type="checkbox"/>	<input type="checkbox"/>	<input type="checkbox"/>	※報道 →報道全機関を含む	
		緊急速報メール(レベル5プッシュ型)配信の確認	発：(国)河川、(市)危管 収：上記機関と(国)防災以外の全機関										<input type="checkbox"/>	<input type="checkbox"/>	<input type="checkbox"/>	<input type="checkbox"/>		
	気象・台風情報の収集	鳥取県の気象情報の確認	発：気象台 受：(国)防災 発収：(県)危管 収：上記機関以外の全機関			収							<input type="checkbox"/>	<input type="checkbox"/>	<input type="checkbox"/>	<input type="checkbox"/>	<input type="checkbox"/>	
		雨量情報の収集・確認	発：気象台 収：上記機関以外の全機関 受：(国)防災 発収：(県)危管	収	収	収		収	収				<input type="checkbox"/>	<input type="checkbox"/>	<input type="checkbox"/>	<input type="checkbox"/>	<input type="checkbox"/>	気象庁だけではなく、(県)危機管理も情報発信を行う。
		台風の規模・進路予想の確認	発：気象台 収：上記機関以外の全機関 受：(国)防災	収	収	収							<input type="checkbox"/>	<input type="checkbox"/>	<input type="checkbox"/>	<input type="checkbox"/>	<input type="checkbox"/>	
		台風説明会の実施、参加(台風経路の確認、雨量予測、台風説明会実施の判断、鳥取県への影響)	◎：気象台 ○：(国)防災 収：警察署 ○：上記機関以外の全機関	○	○	○							<input type="checkbox"/>	<input type="checkbox"/>	<input type="checkbox"/>	<input type="checkbox"/>	<input type="checkbox"/>	◎：実施、○：参加 ※警察本部が参加し、警察署は本部から情報収集を行う。 ※(国)防災課：参加はその時対応可能な人数による。人員が不足している際は情報の受信のみ。
		早期注意情報の確認	発：気象台 収：上記機関以外の全機関	収	収	収							<input type="checkbox"/>	<input type="checkbox"/>	<input type="checkbox"/>	<input type="checkbox"/>	<input type="checkbox"/>	
		大雨・洪水・強風・波浪注意報の確認	発：気象台 収：上記機関以外の全機関	収	収								<input type="checkbox"/>	<input type="checkbox"/>	<input type="checkbox"/>	<input type="checkbox"/>	<input type="checkbox"/>	
		注意報の確認(危険度分布、予測の確認)	発：気象台 収：上記機関以外の全機関				収						<input type="checkbox"/>	<input type="checkbox"/>	<input type="checkbox"/>	<input type="checkbox"/>	<input type="checkbox"/>	
		警報の確認(危険度分布の確認、予測の確認)	発：気象台 収：上記機関以外の全機関						収				<input type="checkbox"/>	<input type="checkbox"/>	<input type="checkbox"/>	<input type="checkbox"/>	<input type="checkbox"/>	
		土砂災害情報の確認	発：気象台 収：上記機関以外の全機関							収	収		<input type="checkbox"/>	<input type="checkbox"/>	<input type="checkbox"/>	<input type="checkbox"/>	<input type="checkbox"/>	
		記録的短時間大雨情報の確認	発：気象台 収：上記機関以外の全機関							収	収		<input type="checkbox"/>	<input type="checkbox"/>	<input type="checkbox"/>	<input type="checkbox"/>	<input type="checkbox"/>	
		大雨・洪水警報の確認(継続)	発：気象台 収：上記機関以外の全機関								収		<input type="checkbox"/>	<input type="checkbox"/>	<input type="checkbox"/>	<input type="checkbox"/>	<input type="checkbox"/>	
		大雨特別警報の発表・確認	発：気象台 収：上記機関以外の全機関								収	収	<input type="checkbox"/>	<input type="checkbox"/>	<input type="checkbox"/>	<input type="checkbox"/>	<input type="checkbox"/>	
		FAXやHP利用、気象庁への聞き取り等による気象情報(台風・雨量・風速等)の収集・確認	発：気象台 収：上記機関以外の全機関				収			収	収		<input type="checkbox"/>	<input type="checkbox"/>	<input type="checkbox"/>	<input type="checkbox"/>	<input type="checkbox"/>	
		緊急速報メール配信の確認	発：(国)河川、(市)危管 収：上記機関以外の全機関								収	収	<input type="checkbox"/>	<input type="checkbox"/>	<input type="checkbox"/>	<input type="checkbox"/>	<input type="checkbox"/>	TL4：レベル4プッシュ型 TL5：レベル5プッシュ型
		交通情報の収集	☑通行止め情報の確認	発：(国)道管一 収：上記機関以外の全機関			収	収	収	収	収	収		<input type="checkbox"/>	<input type="checkbox"/>	<input type="checkbox"/>	<input type="checkbox"/>	<input type="checkbox"/>
交通情報の確認(HP)(通行止め等の道路交通情報、計画運休情報の収集)			発：(県)計画、(国)道管一、(市)危管、JR 収：(国)道管一以外の全機関	収	収	収	収	収	収	収	収		<input type="checkbox"/>	<input type="checkbox"/>	<input type="checkbox"/>	<input type="checkbox"/>	<input type="checkbox"/>	
移動ルートの確認、通行可能路線(道路)の確認	◎：(国)道管一 収：上記機関以外の全機関									収		<input type="checkbox"/>	<input type="checkbox"/>	<input type="checkbox"/>	<input type="checkbox"/>	<input type="checkbox"/>		
被害情報の収集	内水被害等、被害情報の収集	発収：(国)河川 収：上記機関以外の全機関						収	収		<input type="checkbox"/>	<input type="checkbox"/>	<input type="checkbox"/>	<input type="checkbox"/>	<input type="checkbox"/>			
	緊急速報メール(レベル4プッシュ型)配信の確認	発：(国)河川、(市)危管 収：上記機関と(国)防災以外の全機関							収	収	<input type="checkbox"/>	<input type="checkbox"/>	<input type="checkbox"/>	<input type="checkbox"/>	<input type="checkbox"/>			
	被害状況・調査結果等の確認	発：(市)危管 収：上記機関以外の全機関								収	<input type="checkbox"/>	<input type="checkbox"/>	<input type="checkbox"/>	<input type="checkbox"/>	<input type="checkbox"/>			
ダム諸量情報の収集	☑ダム放流情報・操作情報の確認	発：(国)ダム 受：警本、警察署 収：上記機関以外の全機関				収					<input type="checkbox"/>	<input type="checkbox"/>	<input type="checkbox"/>	<input type="checkbox"/>	<input type="checkbox"/>	警察は(国)ダムからFAX受信		
	放流警報の確認	発：(国)ダム 収：上記機関以外の全機関				収					<input type="checkbox"/>	<input type="checkbox"/>	<input type="checkbox"/>	<input type="checkbox"/>	<input type="checkbox"/>			
被害情報の発信	管理施設・担当区域の被害状況確認	—			◎						<input type="checkbox"/>	<input type="checkbox"/>	<input type="checkbox"/>	<input type="checkbox"/>	<input type="checkbox"/>			
ライフライン供給情報の収集	管理施設・担当区域の被害状況確認	発：中電配電、ガス、NTT 収：(県)危管、(市)危管、報道、警本、警察署、消防				発	発	発	発	発		<input type="checkbox"/>	<input type="checkbox"/>	<input type="checkbox"/>	<input type="checkbox"/>	<input type="checkbox"/>	※報道 →報道全機関を含む	

機関名： 中国電力ネットワーク株式会社 鳥取ネットワークセンター 変電課

第1階層 (行動種別)	第2階層 (行動項目)	第3階層 (行動手段・手順)	関係機関	TL 0-1	TL 0-2	TL 1	TL 2	TL 3	TL 4	TL 5	項目実施チェック欄 (☑を記入)							備考欄
											TL 0-1	TL 0-2	TL 1	TL 2	TL 3	TL 4	TL 5	
避難情報	避難情報の発令	☑避難準備・高齢者等避難開始発表（城北、富桑、大正、美保、明德、美穂地区等） （広報車、拡声器、防災行政無線、ホームページ、配信メール、CATV、一般加入電話（自主防災会等）可能な方法により伝達。）	◎発：(市)危管 受：(県)危管 収：上記機関以外の全機関					収			収							
		☑避難勧告・避難指示（緊急）の発表（城北、富桑、大正、美保、明德、美穂地区等）	◎発：(市)危管 受：(県)危管 収：上記機関以外の全機関									収						
指定河川洪水予報	指定河川洪水予報の実施	関係機関への連絡	発：気象台 ◎発：(国)河川 受：(国)殿ダム、(国)防災、(市)危管 収：上記機関以外の全機関				収	収	収	収	収							TL2：氾濫注意情報 TL3：氾濫警戒情報 TL4：氾濫危険情報 TL5：氾濫発生情報
体制の構築	他機関との体制構築	関係機関等の連絡先確認	◎：(国)河川、(市)危管 ○：上記機関以外の全機関	○														
	災害対策本部の準備	対策本部の立上げ 災害対策本部の設置準備	◎：(県)危管、(市)危管、警本、警察署、陸自、消防、中電配電、JR ◎：(県)危管、(市)危管、警本、警察署、陸自、消防、中電配電、NTT			◎												
点検・巡視	電力設備の点検・巡視	変電所予防巡視 浸水が想定される変電所の配電線転負荷	◎：中電配電	◎	◎	◎												
災害対策用資機材の確認	災害対策用資機材の確認	災害対策用資機材・応急復旧資機材等の状況確認・準備	◎：(県)計画、(国)河川、(国)殿ダム、(国)防災、(市)危管、TSK、NCN、いなば、警本、警察署、陸自、消防、ガス、NTT	◎	◎													
浸水対策・水防活動	浸水対策の実施	施設の浸水対策の実施	◎：消防、中電配電			◎												
	電力施設の浸水対策	浸水対策実施判断	○：消防 ◎：中電配電			◎	◎											
従業員の安全確保	従業員の安全確保	従業員避難	◎：中電配電				◎											
		家族安否確認	◎：中電配電				◎											
		社内外待機	◎：中電配電				◎											
		従業員避難、家族安否確認、社内外待機	◎：(国)道管一、中電配電、NTT						◎	◎								
現地従事者の退避	◎：(国)道管一、中電配電、NTT							◎	◎									
停電の対応	停電箇所の復旧対応	停電箇所の把握	○：警本、警察署 ◎：中電配電			◎	◎	◎	◎	◎	◎							鳥取ガス：HP、広報車による広報実施。
		停電箇所の復旧作業実施	◎：中電配電			◎	◎	◎	◎	◎	◎							
		変電所の浸水状況確認	—								◎							
報道対応	☑現地取材により明らかになった被害状況		発：報道 収：上記機関以外の全機関				収	収	収	収								報道対応→(国)計画課が対応 ※報道 →報道全機関を含む

【関係機関 凡例】	
気象台：気象庁 鳥取地方気象台	警本：鳥取県 警察本部 警備第二課
(県)河川：鳥取県 県土整備部 河川課	警察署：鳥取警察署、智頭警察署、郡家警察署
(県)計画：鳥取県土整備事務所 計画調査課	陸自：陸上自衛隊 第8普通科連隊
(国)河川：鳥取河川国道事務所 河川管理課	消防：鳥取県 東部広域行政管理組合 消防局
(国)殿ダム：鳥取河川国道事務所 殿ダム管理支所	中電配電：中国電力ネットワーク株式会社 鳥取ネットワークセンター 配電課
(国)防災：鳥取河川国道事務所 防災課	中電変電：中国電力ネットワーク株式会社 鳥取ネットワークセンター 変電課
(国)道管一：鳥取河川国道事務所 道路管理一課	ガス：鳥取ガス株式会社
(国)道管二：鳥取河川国道事務所 道路管理二課	NTT：NTT西日本株式会社 鳥取支店
(県)危管：鳥取県 危機管理局 危機管理政策課	JR：西日本株式会社 米子支社 安全推進室
(市)危管：鳥取市 危機管理部 危機管理課	日交：日本交通株式会社 鳥取
NHK：NHK 鳥取放送局	日ノ丸：日ノ丸自動車株式会社 鳥取
NKT：日本海テレビジョン放送株式会社 報道制作局	
BSS：株式会社山陰放送 鳥取支局	
TSK：山陰中央テレビジョン株式会社	
NCN：日本海ケーブルネットワーク株式会社 鳥取	

千代川水害タイムライン【自機関早見版】

2020/6/16 時点

機関名： 鳥取ガス株式会社																				
第1階層 (行動種別)	第2階層 (行動項目)	第3階層 (行動手段・手順)	関係機関	TL 0-1	TL 0-2	TL 1	TL 2	TL 3	TL 4	TL 5	項目実施チェック欄 (☑を記入)							備考欄		
											TL 0-1	TL 0-2	TL 1	TL 2	TL 3	TL 4	TL 5			
タイムラインの運用	タイムラインの立ち上げ	☑タイムラインの立ち上げ・発信	発：(国)河川 受：上記機関以外の全機関	受								<input type="checkbox"/>	<input type="checkbox"/>	<input type="checkbox"/>	<input type="checkbox"/>	<input type="checkbox"/>	<input type="checkbox"/>	気象台が支援を行う。		
	タイムラインレベルの移行	☑タイムラインレベルの移行判断・発信	発：(国)河川 受：上記機関以外の全機関		受							<input type="checkbox"/>	<input type="checkbox"/>	<input type="checkbox"/>	<input type="checkbox"/>	<input type="checkbox"/>	<input type="checkbox"/>	TL0-2：気象台が支援を行う。 TL1以降：(国)河川管理課：移行の判断実施		
情報収集	河川情報の収集	水位情報の収集・確認	発：(県)河川、(国)河川 収：(国)河川以外の全機関 受：(国)防災 発収：(国)河川	収	収	収		収	収	収	収	<input type="checkbox"/>	<input type="checkbox"/>	<input type="checkbox"/>	<input type="checkbox"/>	<input type="checkbox"/>	<input type="checkbox"/>			
		☑内水氾濫の発生情報の確認	発収：(市)危管 受：(県)危管 収：上記機関以外の全機関				収						<input type="checkbox"/>	<input type="checkbox"/>	<input type="checkbox"/>	<input type="checkbox"/>	<input type="checkbox"/>	<input type="checkbox"/>	(市)下水道部から発信。	
		水位動向、冠水等の確認(千代水出張所等)	発：(国)河川 収：上記機関以外の全機関				収						<input type="checkbox"/>	<input type="checkbox"/>	<input type="checkbox"/>	<input type="checkbox"/>	<input type="checkbox"/>	<input type="checkbox"/>		
		☑堤防の決壊、氾濫発生状況の確認	発：(国)河川 受：気象台、(県)河川、(県)計画、(国)ダム、(国)防災、(国)道管一、(県)危管、(市)危管、警本、警察署、陸自、消防、(国)道管二 収：報道、中電配電、中電変電、NTT、JR、日交、日ノ丸										<input type="checkbox"/>	<input type="checkbox"/>	<input type="checkbox"/>	<input type="checkbox"/>	<input type="checkbox"/>	<input type="checkbox"/>	※報道 →報道全機関を含む	
		緊急速報メール(レベル5プッシュ型)配信の確認	発：(国)河川、(市)危管 収：上記機関と(国)防災以外の全機関										<input type="checkbox"/>	<input type="checkbox"/>	<input type="checkbox"/>	<input type="checkbox"/>	<input type="checkbox"/>	<input type="checkbox"/>		
	気象・台風情報の収集	鳥取県の気象情報の確認	発：気象台 受：(国)防災 発収：(県)危管 収：上記機関以外の全機関			収							<input type="checkbox"/>	<input type="checkbox"/>	<input type="checkbox"/>	<input type="checkbox"/>	<input type="checkbox"/>	<input type="checkbox"/>		
		雨量情報の収集・確認	発：気象台 収：上記機関以外の全機関 受：(国)防災 発収：(県)危管	収	収	収		収	収	収	収	収	<input type="checkbox"/>	<input type="checkbox"/>	<input type="checkbox"/>	<input type="checkbox"/>	<input type="checkbox"/>	<input type="checkbox"/>	気象庁だけではなく、(県)危機管理も情報発信を行う。	
		台風の規模・進路予想の確認	発：気象台 収：上記機関以外の全機関 受：(国)防災	収	収	収							<input type="checkbox"/>	<input type="checkbox"/>	<input type="checkbox"/>	<input type="checkbox"/>	<input type="checkbox"/>	<input type="checkbox"/>		
		台風説明会の実施、参加(台風経路の確認、雨量予測、台風説明会実施の判断、鳥取県への影響)	◎：気象台 ○：(国)防災 収：警察署 ○：上記機関以外の全機関	○	○	○							<input type="checkbox"/>	<input type="checkbox"/>	<input type="checkbox"/>	<input type="checkbox"/>	<input type="checkbox"/>	<input type="checkbox"/>	<input type="checkbox"/>	◎：実施、○：参加 ※警察本部が参加し、警察署は本部から情報収集を行う。 ※(国)防災課：参加はその時対応可能な人数による。人員が不足している際は情報の受信のみ。
		早期注意情報の確認	発：気象台 収：上記機関以外の全機関	収	収	収							<input type="checkbox"/>	<input type="checkbox"/>	<input type="checkbox"/>	<input type="checkbox"/>	<input type="checkbox"/>	<input type="checkbox"/>		
		大雨・洪水・強風・波浪注意報の確認	発：気象台 収：上記機関以外の全機関	収	収								<input type="checkbox"/>	<input type="checkbox"/>	<input type="checkbox"/>	<input type="checkbox"/>	<input type="checkbox"/>	<input type="checkbox"/>		
		注意報の確認(危険度分布、予測の確認)	発：気象台 収：上記機関以外の全機関				収						<input type="checkbox"/>	<input type="checkbox"/>	<input type="checkbox"/>	<input type="checkbox"/>	<input type="checkbox"/>	<input type="checkbox"/>		
		警報の確認(危険度分布の確認、予測の確認)	発：気象台 収：上記機関以外の全機関					収					<input type="checkbox"/>	<input type="checkbox"/>	<input type="checkbox"/>	<input type="checkbox"/>	<input type="checkbox"/>	<input type="checkbox"/>		
		大雨・洪水警報の確認(継続)	発：気象台 収：上記機関以外の全機関								収		<input type="checkbox"/>	<input type="checkbox"/>	<input type="checkbox"/>	<input type="checkbox"/>	<input type="checkbox"/>	<input type="checkbox"/>		
		土砂災害情報の確認	発：気象台 収：上記機関以外の全機関							収	収		<input type="checkbox"/>	<input type="checkbox"/>	<input type="checkbox"/>	<input type="checkbox"/>	<input type="checkbox"/>	<input type="checkbox"/>		
記録的短時間大雨情報の確認		発：気象台 収：上記機関以外の全機関							収	収		<input type="checkbox"/>	<input type="checkbox"/>	<input type="checkbox"/>	<input type="checkbox"/>	<input type="checkbox"/>	<input type="checkbox"/>			
大雨特別警報の発表・確認	発：気象台 収：上記機関以外の全機関								収	収	<input type="checkbox"/>	<input type="checkbox"/>	<input type="checkbox"/>	<input type="checkbox"/>	<input type="checkbox"/>	<input type="checkbox"/>				
FAXやHP利用、気象庁への聞き取り等による気象情報(台風・雨量・風速等)の収集・確認	発：気象台 収：上記機関以外の全機関				収				収	収	<input type="checkbox"/>	<input type="checkbox"/>	<input type="checkbox"/>	<input type="checkbox"/>	<input type="checkbox"/>	<input type="checkbox"/>				
緊急速報メール配信の確認	発：(国)河川、(市)危管 収：上記機関以外の全機関								収	収	<input type="checkbox"/>	<input type="checkbox"/>	<input type="checkbox"/>	<input type="checkbox"/>	<input type="checkbox"/>	<input type="checkbox"/>	TL4：レベル4プッシュ型 TL5：レベル5プッシュ型			
交通情報の収集	☑通行止め情報の確認	発：(国)道管一 収：上記機関以外の全機関			収	収	収	収	収	収	収	<input type="checkbox"/>	<input type="checkbox"/>	<input type="checkbox"/>	<input type="checkbox"/>	<input type="checkbox"/>	<input type="checkbox"/>			
	交通情報の確認(HP)(通行止め等の道路交通情報、計画運休情報の収集)	発：(県)計画、(国)道管一、(市)危管、JR 収：(国)道管一以外の全機関	収	収	収	収	収	収	収	収	収	<input type="checkbox"/>	<input type="checkbox"/>	<input type="checkbox"/>	<input type="checkbox"/>	<input type="checkbox"/>	<input type="checkbox"/>			
	移動ルートの確認、通行可能路線(道路)の確認	◎：(国)道管一、(市)危管、JR ○：(国)道管一 収：(国)道管一以外の全機関				◎	◎		収			<input type="checkbox"/>	<input type="checkbox"/>	<input type="checkbox"/>	<input type="checkbox"/>	<input type="checkbox"/>	<input type="checkbox"/>			
被害情報の収集	内水被害等、被害情報の収集	発収：(国)河川 収：上記機関以外の全機関						収	収		<input type="checkbox"/>	<input type="checkbox"/>	<input type="checkbox"/>	<input type="checkbox"/>	<input type="checkbox"/>	<input type="checkbox"/>	<input type="checkbox"/>			
	緊急速報メール(レベル4プッシュ型)配信の確認	発：(国)河川、(市)危管 収：上記機関と(国)防災以外の全機関									<input type="checkbox"/>	<input type="checkbox"/>	<input type="checkbox"/>	<input type="checkbox"/>	<input type="checkbox"/>	<input type="checkbox"/>	<input type="checkbox"/>			
	被害状況・調査結果等の確認	発：(市)危管 収：上記機関以外の全機関										<input type="checkbox"/>	<input type="checkbox"/>	<input type="checkbox"/>	<input type="checkbox"/>	<input type="checkbox"/>	<input type="checkbox"/>			
ダム諸量情報の収集	☑ダム放流情報・操作情報の確認	発：(国)ダム 受：警本、警察署 収：上記機関以外の全機関				収					<input type="checkbox"/>	<input type="checkbox"/>	<input type="checkbox"/>	<input type="checkbox"/>	<input type="checkbox"/>	<input type="checkbox"/>	<input type="checkbox"/>	警察は(国)ダムからFAX受信		
	放流警報の確認	発：(国)ダム 収：上記機関以外の全機関				収					<input type="checkbox"/>	<input type="checkbox"/>	<input type="checkbox"/>	<input type="checkbox"/>	<input type="checkbox"/>	<input type="checkbox"/>	<input type="checkbox"/>			
ライフライン供給情報の収集		発：中電配電、中電変電、NTT 収：(県)危管、(市)危管、報道、警本、警察署、消防				発	発	発	発	発	<input type="checkbox"/>	<input type="checkbox"/>	<input type="checkbox"/>	<input type="checkbox"/>	<input type="checkbox"/>	<input type="checkbox"/>	<input type="checkbox"/>	※報道 →報道全機関を含む		

機関名： 鳥取ガス株式会社

第1階層 (行動種別)	第2階層 (行動項目)	第3階層 (行動手段・手順)	関係機関	TL 0-1	TL 0-2	TL 1	TL 2	TL 3	TL 4	TL 5	項目実施チェック欄 (☑を記入)							備考欄
											TL 0-1	TL 0-2	TL 1	TL 2	TL 3	TL 4	TL 5	
避難情報	避難情報の発令	☑避難準備・高齢者等避難開始発表（城北、富桑、大正、美保、明德、美穂地区等） （広報車、拡声器、防災行政無線、ホームページ、配信メール、CATV、一般加入電話（自主防災会等）可能な方法により伝達。）	◎発：(市)危管 受：(県)危管 収：上記機関以外の全機関					収			収	<input type="checkbox"/>	<input type="checkbox"/>	<input type="checkbox"/>	<input type="checkbox"/>	<input type="checkbox"/>	<input type="checkbox"/>	
		☑避難勧告・避難指示（緊急）の発表（城北、富桑、大正、美保、明德、美穂地区等）	◎発：(市)危管 受：(県)危管 収：上記機関以外の全機関								収	収	<input type="checkbox"/>	<input type="checkbox"/>	<input type="checkbox"/>	<input type="checkbox"/>	<input type="checkbox"/>	<input type="checkbox"/>
指定河川洪水予報	指定河川洪水予報の実施	関係機関への連絡	発：気象台 ◎発：(国)河川 受：(国)殿ダム、(国)防災、(市)危管 収：上記機関以外の全機関				収	収	収	収	収	<input type="checkbox"/>	<input type="checkbox"/>	<input type="checkbox"/>	<input type="checkbox"/>	<input type="checkbox"/>	<input type="checkbox"/>	TL2：氾濫注意情報 TL3：氾濫警戒情報 TL4：氾濫危険情報 TL5：氾濫発生情報
体制の構築	機関内防災体制の構築	機関内防災体制の構築	◎：気象台、(県)河川、(県)計画、(国)河川、(国)殿ダム、(国)防災、(国)道管一、(市)危管、警本、警察署、陸自、消防、JR ○：(国)河川、(国)防災				◎	◎	◎	◎	◎	<input type="checkbox"/>	<input type="checkbox"/>	<input type="checkbox"/>	<input type="checkbox"/>	<input type="checkbox"/>	<input type="checkbox"/>	
	他機関との体制構築	関係機関等の連絡先確認	◎：(国)河川、(市)危管 ○：上記機関以外の全機関	○	○							<input type="checkbox"/>	<input type="checkbox"/>	<input type="checkbox"/>	<input type="checkbox"/>	<input type="checkbox"/>	<input type="checkbox"/>	
管理施設対応	業務車両の移動	ルートの確認	—					◎				<input type="checkbox"/>	<input type="checkbox"/>	<input type="checkbox"/>	<input type="checkbox"/>	<input type="checkbox"/>	<input type="checkbox"/>	
	従業員の安全確保	社員避難	—								◎	<input type="checkbox"/>	<input type="checkbox"/>	<input type="checkbox"/>	<input type="checkbox"/>	<input type="checkbox"/>	<input type="checkbox"/>	
点検・巡視	現場点検の実施	現場点検の実施	◎：(県)計画、(国)河川、(国)殿ダム、(国)防災、(国)道管一、(市)危管、消防、JR ○：警本、警察署、陸自				◎	◎	◎	◎	◎	<input type="checkbox"/>	<input type="checkbox"/>	<input type="checkbox"/>	<input type="checkbox"/>	<input type="checkbox"/>	<input type="checkbox"/>	警察：管内の被害情報の収集・確認。 陸自：必要があれば実施。
災害対策用資機材の確認	災害対策用資機材の確認	災害対策用資機材・応急復旧資機材等の状況確認・準備	◎：(県)計画、(国)河川、(国)殿ダム、(国)防災、(市)危管、TSK、NCN、いなば、警本、警察署、陸自、消防、中電支電、NTT、JR	◎	◎	◎	◎					<input type="checkbox"/>	<input type="checkbox"/>	<input type="checkbox"/>	<input type="checkbox"/>	<input type="checkbox"/>	<input type="checkbox"/>	
防災備蓄品の確認	防災備蓄品の確認		◎：(県)計画、(国)河川、(国)殿ダム、(国)防災、(市)危管、警本、警察署	◎	◎							<input type="checkbox"/>	<input type="checkbox"/>	<input type="checkbox"/>	<input type="checkbox"/>	<input type="checkbox"/>	<input type="checkbox"/>	(国)総務課が実施。
浸水対策・水防活動	浸水対策・水防活動の実施		◎：(県)計画、(国)河川、(国)殿ダム、(市)危管、消防、JR							◎	◎	<input type="checkbox"/>	<input type="checkbox"/>	<input type="checkbox"/>	<input type="checkbox"/>	<input type="checkbox"/>	<input type="checkbox"/>	
被害想定	被害想定の実施		◎：(県)計画、(国)殿ダム、(国)道管一、(市)危管							◎	◎	<input type="checkbox"/>	<input type="checkbox"/>	<input type="checkbox"/>	<input type="checkbox"/>	<input type="checkbox"/>	<input type="checkbox"/>	
停電の対応	停電の対応		—							◎	◎	<input type="checkbox"/>	<input type="checkbox"/>	<input type="checkbox"/>	<input type="checkbox"/>	<input type="checkbox"/>	<input type="checkbox"/>	
ライフライン供給停止の対応	供給停止地区の公表・選定	現況・今後の予測の確認	—							◎	◎	<input type="checkbox"/>	<input type="checkbox"/>	<input type="checkbox"/>	<input type="checkbox"/>	<input type="checkbox"/>	<input type="checkbox"/>	
	移動ルート指示	供給停止操作	—								◎	◎	<input type="checkbox"/>	<input type="checkbox"/>	<input type="checkbox"/>	<input type="checkbox"/>	<input type="checkbox"/>	<input type="checkbox"/>
		住民避難状況	○：(市)危管								◎	◎	<input type="checkbox"/>	<input type="checkbox"/>	<input type="checkbox"/>	<input type="checkbox"/>	<input type="checkbox"/>	<input type="checkbox"/>
		停止設備への移動	—								◎	◎	<input type="checkbox"/>	<input type="checkbox"/>	<input type="checkbox"/>	<input type="checkbox"/>	<input type="checkbox"/>	<input type="checkbox"/>
	供給停止周知	—								◎	◎	<input type="checkbox"/>	<input type="checkbox"/>	<input type="checkbox"/>	<input type="checkbox"/>	<input type="checkbox"/>	<input type="checkbox"/>	
供給停止の対応	資材確保	—							◎	◎	<input type="checkbox"/>	<input type="checkbox"/>	<input type="checkbox"/>	<input type="checkbox"/>	<input type="checkbox"/>	<input type="checkbox"/>		
報道対応	☑現地取材により明らかになった被害状況	復旧計画（交通・代理役協議・優先通行）	—							◎	◎	<input type="checkbox"/>	<input type="checkbox"/>	<input type="checkbox"/>	<input type="checkbox"/>	<input type="checkbox"/>	<input type="checkbox"/>	報道対応→(国)計画課が対応 ※報道→報道全機関を含む

【関係機関 凡例】	
気象台：気象庁 鳥取地方気象台	警本：鳥取県 警察本部 警備第二課
(県)河川：鳥取県 県土整備部 河川課	警察署：鳥取警察署、智頭警察署、郡家警察署
(県)計画：鳥取県土整備事務所 計画調査課	陸自：陸上自衛隊 第8普通科連隊
(国)河川：鳥取河川国道事務所 河川管理課	消防：鳥取県 東部広域行政管理組合 消防局
(国)殿ダム：鳥取河川国道事務所 殿ダム管理支所	中電配電：中国電力ネットワーク株式会社 鳥取ネットワークセンター 配電課
(国)防災：鳥取河川国道事務所 防災課	中電支電：中国電力ネットワーク株式会社 鳥取ネットワークセンター 支電課
(国)道管一：鳥取河川国道事務所 道路管理一課	ガス：鳥取ガス株式会社
(国)道管二：鳥取河川国道事務所 道路管理二課	NTT：NTT西日本株式会社 鳥取支店
(県)危管：鳥取県 危機管理局 危機管理政策課	JR：西日本株式会社 米子支社 安全推進室
(市)危管：鳥取市 危機管理部 危機管理課	日交：日本交通株式会社 鳥取
NHK：NHK 鳥取放送局	日ノ丸：日ノ丸自動車株式会社 鳥取
NKT：日本海テレビジョン放送株式会社 報道制作局	
BSS：株式会社山陰放送 鳥取支局	
TSK：山陰中央テレビジョン株式会社	
NCN：日本海ケーブルネットワーク株式会社 鳥取	



千代川水害タイムライン【自機関早見版】

2020/6/16 時点

機関名： NTT西日本株式会社 鳥取支店																				
第1階層 (行動種別)	第2階層 (行動項目)	第3階層 (行動手段・手順)	関係機関	TL 0-1	TL 0-2	TL 1	TL 2	TL 3	TL 4	TL 5	項目実施チェック欄 (☑を記入)					備考欄				
											TL 0-1	TL 0-2	TL 1	TL 2	TL 3		TL 4	TL 5		
タイムラインの運用	タイムラインの立ち上げ	☑タイムラインの立ち上げ・発信	発：(国)河川 受：上記機関以外の全機関	受								<input type="checkbox"/>	<input type="checkbox"/>	<input type="checkbox"/>	<input type="checkbox"/>	<input type="checkbox"/>	<input type="checkbox"/>	気象台が支援を行う。		
	タイムラインレベルの移行	☑タイムラインレベルの移行判断・発信	発：(国)河川 受：上記機関以外の全機関		受							<input type="checkbox"/>	<input type="checkbox"/>	<input type="checkbox"/>	<input type="checkbox"/>	<input type="checkbox"/>	<input type="checkbox"/>	TL0-2：気象台が支援を行う。 TL1以降：(国)河川管理課：移行の判断実施		
情報収集	河川情報の収集	水位情報の収集・確認	発：(県)河川、(国)河川 収：(国)河川以外の全機関 受：(国)防災 発収：(国)河川	収	収	収		収	収		<input type="checkbox"/>	<input type="checkbox"/>	<input type="checkbox"/>	<input type="checkbox"/>	<input type="checkbox"/>	<input type="checkbox"/>	<input type="checkbox"/>			
		☑内水氾濫の発生情報の確認	発収：(市)危管 受：(県)危管 収：上記機関以外の全機関				収				<input type="checkbox"/>	<input type="checkbox"/>	<input type="checkbox"/>	<input type="checkbox"/>	<input type="checkbox"/>	<input type="checkbox"/>	<input type="checkbox"/>	(市)下水道部から発信。		
		水位動向、冠水等の確認(千代水出張所等)	発：(国)河川 収：上記機関以外の全機関				収				<input type="checkbox"/>	<input type="checkbox"/>	<input type="checkbox"/>	<input type="checkbox"/>	<input type="checkbox"/>	<input type="checkbox"/>	<input type="checkbox"/>	<input type="checkbox"/>		
		☑堤防の決壊、氾濫発生状況の確認	発：(国)河川 受：気象台、(県)河川、(県)計画、(国)殿ダム、(国)防災、(国)道管一、(県)危管、(市)危管、警本、警察署、陸自、消防、(国)道管二 収：報道、中電配電、中電変電、ガス、JR、日交、日ノ丸									収	<input type="checkbox"/>	<input type="checkbox"/>	<input type="checkbox"/>	<input type="checkbox"/>	<input type="checkbox"/>	<input type="checkbox"/>	※報道 →報道全機関を含む	
		緊急速報メール(レベル5プッシュ型)配信の確認	発：(国)河川、(市)危管 収：上記機関と(国)防災以外の全機関								収	<input type="checkbox"/>	<input type="checkbox"/>	<input type="checkbox"/>	<input type="checkbox"/>	<input type="checkbox"/>	<input type="checkbox"/>	<input type="checkbox"/>		
	気象・台風情報の収集	鳥取県の気象情報の確認	発：気象台 受：(国)防災 発収：(県)危管 収：上記機関以外の全機関			収						<input type="checkbox"/>	<input type="checkbox"/>	<input type="checkbox"/>	<input type="checkbox"/>	<input type="checkbox"/>	<input type="checkbox"/>	<input type="checkbox"/>		
		雨量情報の収集・確認	発：気象台 収：上記機関以外の全機関 受：(国)防災 発収：(県)危管	収	収	収		収	収		<input type="checkbox"/>	<input type="checkbox"/>	<input type="checkbox"/>	<input type="checkbox"/>	<input type="checkbox"/>	<input type="checkbox"/>	<input type="checkbox"/>	<input type="checkbox"/>	気象庁だけではなく、(県)危機管理も情報発信を行う。	
		台風の規模・進路予想の確認	発：気象台 収：上記機関以外の全機関 受：(国)防災	収	収	収						<input type="checkbox"/>	<input type="checkbox"/>	<input type="checkbox"/>	<input type="checkbox"/>	<input type="checkbox"/>	<input type="checkbox"/>	<input type="checkbox"/>		
		台風説明会の実施、参加(台風経路の確認、雨量予測、台風説明会実施の判断、鳥取県への影響)	◎：気象台 ○：(国)防災 収：警察署 ○：上記機関以外の全機関	○	○	○							<input type="checkbox"/>	<input type="checkbox"/>	<input type="checkbox"/>	<input type="checkbox"/>	<input type="checkbox"/>	<input type="checkbox"/>	<input type="checkbox"/>	◎：実施、○：参加 ※警察本部が参加し、警察署は本部から情報収集を行う。 ※(国)防災課：参加はその時対応可能な人数による。人員が不足している際は情報の受信のみ。
		早期注意情報の確認	発：気象台 収：上記機関以外の全機関	収	収	収						<input type="checkbox"/>	<input type="checkbox"/>	<input type="checkbox"/>	<input type="checkbox"/>	<input type="checkbox"/>	<input type="checkbox"/>	<input type="checkbox"/>		
		大雨・洪水・強風・波浪注意報の確認	発：気象台 収：上記機関以外の全機関	収	収							<input type="checkbox"/>	<input type="checkbox"/>	<input type="checkbox"/>	<input type="checkbox"/>	<input type="checkbox"/>	<input type="checkbox"/>	<input type="checkbox"/>		
		注意報の確認(危険度分布、予測の確認)	発：気象台 収：上記機関以外の全機関				収					<input type="checkbox"/>	<input type="checkbox"/>	<input type="checkbox"/>	<input type="checkbox"/>	<input type="checkbox"/>	<input type="checkbox"/>	<input type="checkbox"/>		
		警報の確認(危険度分布の確認、予測の確認)	発：気象台 収：上記機関以外の全機関					収				<input type="checkbox"/>	<input type="checkbox"/>	<input type="checkbox"/>	<input type="checkbox"/>	<input type="checkbox"/>	<input type="checkbox"/>	<input type="checkbox"/>		
		土砂災害情報の確認	発：気象台 収：上記機関以外の全機関						収	収		<input type="checkbox"/>	<input type="checkbox"/>	<input type="checkbox"/>	<input type="checkbox"/>	<input type="checkbox"/>	<input type="checkbox"/>	<input type="checkbox"/>		
		記録的短時間大雨情報の確認	発：気象台 収：上記機関以外の全機関							収	収	<input type="checkbox"/>	<input type="checkbox"/>	<input type="checkbox"/>	<input type="checkbox"/>	<input type="checkbox"/>	<input type="checkbox"/>	<input type="checkbox"/>		
		大雨・洪水警報の確認(継続)	発：気象台 収：上記機関以外の全機関								収	<input type="checkbox"/>	<input type="checkbox"/>	<input type="checkbox"/>	<input type="checkbox"/>	<input type="checkbox"/>	<input type="checkbox"/>	<input type="checkbox"/>		
		大雨特別警報の発表・確認	発：気象台 収：上記機関以外の全機関								収	収	<input type="checkbox"/>	<input type="checkbox"/>	<input type="checkbox"/>	<input type="checkbox"/>	<input type="checkbox"/>	<input type="checkbox"/>		
		FAXやHP利用、気象庁への聞き取り等による気象情報(台風・雨量・風速等)の収集・確認	発：気象台 収：上記機関以外の全機関	収	収	収	収			収	収	収	<input type="checkbox"/>	<input type="checkbox"/>	<input type="checkbox"/>	<input type="checkbox"/>	<input type="checkbox"/>	<input type="checkbox"/>		
		緊急速報メール配信の確認	発：(国)河川、(市)危管 収：上記機関以外の全機関								収	収	<input type="checkbox"/>	<input type="checkbox"/>	<input type="checkbox"/>	<input type="checkbox"/>	<input type="checkbox"/>	<input type="checkbox"/>	TL4：レベル4プッシュ型 TL5：レベル5プッシュ型	
	交通情報の収集	☑通行止め情報の確認	発：(国)道管一 収：上記機関以外の全機関			収	収	収	収	収	収	<input type="checkbox"/>	<input type="checkbox"/>	<input type="checkbox"/>	<input type="checkbox"/>	<input type="checkbox"/>	<input type="checkbox"/>	<input type="checkbox"/>		
交通情報の確認(HP)(通行止め等の道路交通情報、計画運休情報の収集)		発：(県)計画、(国)道管一、(市)危管、JR 収：(国)道管一以外の全機関	収	収	収	収	収	収	収	収	<input type="checkbox"/>	<input type="checkbox"/>	<input type="checkbox"/>	<input type="checkbox"/>	<input type="checkbox"/>	<input type="checkbox"/>	<input type="checkbox"/>			
移動ルートの確認、通行可能路線(道路)の確認		◎：(国)道管一 収：上記機関以外の全機関								収	<input type="checkbox"/>	<input type="checkbox"/>	<input type="checkbox"/>	<input type="checkbox"/>	<input type="checkbox"/>	<input type="checkbox"/>	<input type="checkbox"/>			
被害情報の収集	内水被害等、被害情報の収集	発収：(国)河川 収：上記機関以外の全機関						収	収		<input type="checkbox"/>	<input type="checkbox"/>	<input type="checkbox"/>	<input type="checkbox"/>	<input type="checkbox"/>	<input type="checkbox"/>	<input type="checkbox"/>			
	緊急速報メール(レベル4プッシュ型)配信の確認	発：(国)河川、(市)危管 収：上記機関と(国)防災以外の全機関								収	<input type="checkbox"/>	<input type="checkbox"/>	<input type="checkbox"/>	<input type="checkbox"/>	<input type="checkbox"/>	<input type="checkbox"/>	<input type="checkbox"/>			
	被害状況・調査結果等の確認	発：(市)危管 収：上記機関以外の全機関								収	<input type="checkbox"/>	<input type="checkbox"/>	<input type="checkbox"/>	<input type="checkbox"/>	<input type="checkbox"/>	<input type="checkbox"/>	<input type="checkbox"/>			
ダム諸量情報の収集	☑ダム放流情報・操作情報の確認	発：(国)殿ダム 受：警本、警察署 収：上記機関以外の全機関				収					<input type="checkbox"/>	<input type="checkbox"/>	<input type="checkbox"/>	<input type="checkbox"/>	<input type="checkbox"/>	<input type="checkbox"/>	<input type="checkbox"/>	警察は(国)殿ダムからFAX受信		
	放流警報の確認	発：(国)殿ダム 収：上記機関以外の全機関				収					<input type="checkbox"/>	<input type="checkbox"/>	<input type="checkbox"/>	<input type="checkbox"/>	<input type="checkbox"/>	<input type="checkbox"/>	<input type="checkbox"/>			
ライフライン供給情報の収集		発：中電配電、中電変電、ガス 収：(県)危管、(市)危管、報道、警本、警察署、消防				発	発	発	発	発	<input type="checkbox"/>	<input type="checkbox"/>	<input type="checkbox"/>	<input type="checkbox"/>	<input type="checkbox"/>	<input type="checkbox"/>	※報道 →報道全機関を含む			

機関名： **NTT西日本株式会社 鳥取支店**

第1階層 (行動種別)	第2階層 (行動項目)	第3階層 (行動手段・手順)	関係機関	TL 0-1	TL 0-2	TL 1	TL 2	TL 3	TL 4	TL 5	項目実施チェック欄 (☑を記入)					備考欄		
											TL 0-1	TL 0-2	TL 1	TL 2	TL 3		TL 4	TL 5
避難情報	避難情報の発令	☑避難準備・高齢者等避難開始発表（城北、富桑、大正、美保、明德、美穂地区等） （広報車、拡声器、防災行政無線、ホームページ、配信メール、CATV、一般加入電話（自主防災会等）可能な方法により伝達。）	◎発：(市)危管 受：(県)危管 収：上記機関以外の全機関					収			収	<input type="checkbox"/>	<input type="checkbox"/>	<input type="checkbox"/>	<input type="checkbox"/>	<input type="checkbox"/>	<input type="checkbox"/>	
		☑避難勧告・避難指示（緊急）の発表（城北、富桑、大正、美保、明德、美穂地区等）	◎発：(市)危管 受：(県)危管 収：上記機関以外の全機関								収	収	<input type="checkbox"/>	<input type="checkbox"/>	<input type="checkbox"/>	<input type="checkbox"/>	<input type="checkbox"/>	<input type="checkbox"/>
指定河川洪水予報	指定河川洪水予報の実施	関係機関への連絡	◎発：(市)危管 ◎発：(国)河川 受：(国)殿ダム、(国)防災、(市)危管 収：上記機関以外の全機関				収	収	収	収	収	<input type="checkbox"/>	<input type="checkbox"/>	<input type="checkbox"/>	<input type="checkbox"/>	<input type="checkbox"/>	<input type="checkbox"/>	TL2：氾濫注意情報 TL3：氾濫警戒情報 TL4：氾濫危険情報 TL5：氾濫発生情報
体制の構築	他機関との体制構築	関係機関等の連絡先確認	◎：(国)河川、(市)危管 ○：上記機関以外の全機関	○	○							<input type="checkbox"/>	<input type="checkbox"/>	<input type="checkbox"/>	<input type="checkbox"/>	<input type="checkbox"/>	<input type="checkbox"/>	
	リエゾンの実施	リエゾン体制の準備	◎：気象台、(国)河川、(国)防災、(県)危管、(市)危管、陸自 ◎：気象台、(国)河川、(国)防災、(市)危管、警察署、消防			◎						◎	<input type="checkbox"/>	<input type="checkbox"/>	<input type="checkbox"/>	<input type="checkbox"/>	<input type="checkbox"/>	(国) 防災課ではなく総務課の可能性あり。
		リエゾン派遣の実施	◎：(県)危管、(市)危管、警本、警察署、陸自、消防、中電配電、中電変電			◎							◎	<input type="checkbox"/>	<input type="checkbox"/>	<input type="checkbox"/>	<input type="checkbox"/>	<input type="checkbox"/>
管理施設対応	管理施設の対応・確認	被害情報の収集（通信設備）	—				◎					<input type="checkbox"/>	<input type="checkbox"/>	<input type="checkbox"/>	<input type="checkbox"/>	<input type="checkbox"/>	<input type="checkbox"/>	
		行政等、重要ユーザーへのサービス影響の確認	—				◎					◎	<input type="checkbox"/>	<input type="checkbox"/>	<input type="checkbox"/>	<input type="checkbox"/>	<input type="checkbox"/>	
		公共機関等、重要ユーザー回線の早期復旧（応援復旧班の準備、復旧作業開始）	—									◎	<input type="checkbox"/>	<input type="checkbox"/>	<input type="checkbox"/>	<input type="checkbox"/>	<input type="checkbox"/>	
災害対策用資機材の確認	災害対策用資機材の確認	災害対策用資機材・応急復旧資機材等の状況確認・準備	◎：(県)計画、(国)河川、(国)殿ダム、(国)防災、(市)危管、TSK、NCN、いなば、警本、警察署、陸自、消防、中電配電、ガス	◎	◎							<input type="checkbox"/>	<input type="checkbox"/>	<input type="checkbox"/>	<input type="checkbox"/>	<input type="checkbox"/>	<input type="checkbox"/>	
浸水対策・水防活動	浸水対策の実施	施設の事前浸水対策	—	◎								<input type="checkbox"/>	<input type="checkbox"/>	<input type="checkbox"/>	<input type="checkbox"/>	<input type="checkbox"/>	<input type="checkbox"/>	
		水防板の設置	◎：(県)計画	◎									<input type="checkbox"/>	<input type="checkbox"/>	<input type="checkbox"/>	<input type="checkbox"/>	<input type="checkbox"/>	<input type="checkbox"/>
避難所の開設・運営	避難所に特設公衆電話開設 避難所に特設公衆電話の開設・事前設置	—	○：(市)危管				◎					<input type="checkbox"/>	<input type="checkbox"/>	<input type="checkbox"/>	<input type="checkbox"/>	<input type="checkbox"/>	<input type="checkbox"/>	
		特設公衆電話が使えない時、電話回線の修理対応。修理担当者の確保手配。	—						◎	◎			<input type="checkbox"/>	<input type="checkbox"/>	<input type="checkbox"/>	<input type="checkbox"/>	<input type="checkbox"/>	<input type="checkbox"/>
従業員の安全確保	従業員の安全確保	従業員避難、家族安否確認、社内外待機	◎：(国)道管一、中電配電、中電変電							◎	◎	<input type="checkbox"/>	<input type="checkbox"/>	<input type="checkbox"/>	<input type="checkbox"/>	<input type="checkbox"/>	<input type="checkbox"/>	
		現地従事者の退避	◎：(国)道管一、中電配電、中電変電								◎	◎	<input type="checkbox"/>	<input type="checkbox"/>	<input type="checkbox"/>	<input type="checkbox"/>	<input type="checkbox"/>	<input type="checkbox"/>
報道対応	☑現地取材により明らかになった被害状況	—	発：報道 収：上記機関以外の全機関				収	収	収	収	収	<input type="checkbox"/>	<input type="checkbox"/>	<input type="checkbox"/>	<input type="checkbox"/>	<input type="checkbox"/>	<input type="checkbox"/>	報道対応→(国)計画課が対応 ※報道 →報道全機関を含む

【関係機関 凡例】	
気象台：気象庁 鳥取地方気象台	警本：鳥取県 警察本部 警備第二課
(県)河川：鳥取県 県土整備部 河川課	警察署：鳥取警察署、智頭警察署、郡家警察署
(県)計画：鳥取県土整備事務所 計画調査課	陸自：陸上自衛隊 第8普通科連隊
(国)河川：鳥取河川国道事務所 河川管理課	消防：鳥取県 東部広域行政管理局 消防局
(国)殿ダム：鳥取河川国道事務所 殿ダム管理支所	中電配電：中国電力ネットワーク株式会社 鳥取ネットワークセンター 配電課
(国)防災：鳥取河川国道事務所 防災課	中電変電：中国電力ネットワーク株式会社 鳥取ネットワークセンター 変電課
(国)道管一：鳥取河川国道事務所 道路管理一課	ガス：鳥取ガス株式会社
(国)道管二：鳥取河川国道事務所 道路管理二課	NTT：NTT西日本株式会社 鳥取支店
(県)危管：鳥取県 危機管理局 危機管理政策課	JR：西日本株式会社 米子支社 安全推進室
(市)危管：鳥取市 危機管理部 危機管理課	日交：日本交通株式会社 鳥取
NHK：NHK 鳥取放送局	日ノ丸：日ノ丸自動車株式会社 鳥取
NKT：日本海テレビジョン放送株式会社 報道制作局	
BSS：株式会社山陰放送 鳥取支局	
TSK：山陰中央テレビジョン株式会社	
NCN：日本海ケーブルネットワーク株式会社 鳥取	

千代川水害タイムライン【自機関早見版】

2020/6/16 時点

機関名： JR西日本株式会社 米子支社 安全推進室																			
第1階層 (行動種別)	第2階層 (行動項目)	第3階層 (行動手段・手順)	関係機関	TL 0-1	TL 0-2	TL 1	TL 2	TL 3	TL 4	TL 5	項目実施チェック欄 (☑を記入)					備考欄			
											TL 0-1	TL 0-2	TL 1	TL 2	TL 3		TL 4	TL 5	
タイムラインの運用	タイムラインの立ち上げ	☑タイムラインの立ち上げ・発信	発：(国)河川 受：上記機関以外の全機関	受								<input type="checkbox"/>	<input type="checkbox"/>	<input type="checkbox"/>	<input type="checkbox"/>	<input type="checkbox"/>	<input type="checkbox"/>	気象台が支援を行う。	
	タイムラインレベルの移行	☑タイムラインレベルの移行判断・発信	発：(国)河川 受：上記機関以外の全機関		受							<input type="checkbox"/>	<input type="checkbox"/>	<input type="checkbox"/>	<input type="checkbox"/>	<input type="checkbox"/>	<input type="checkbox"/>	TL0-2：気象台が支援を行う。 TL1以降：(国)河川管理課：移行の判断実施	
情報収集	河川情報の収集	水位情報の収集・確認	発：(県)河川、(国)河川 収：(国)河川以外の全機関 受：(国)防災 発収：(国)河川	収	収	収		収	収			<input type="checkbox"/>	<input type="checkbox"/>	<input type="checkbox"/>	<input type="checkbox"/>	<input type="checkbox"/>	<input type="checkbox"/>		
		☑内水氾濫の発生情報の確認	発収：(市)危管 受：(県)危管 収：上記機関以外の全機関				収					<input type="checkbox"/>	<input type="checkbox"/>	<input type="checkbox"/>	<input type="checkbox"/>	<input type="checkbox"/>	<input type="checkbox"/>	(市)下水道部から発信。	
		水位動向、冠水等の確認(千代水出張所等)	発：(国)河川 収：上記機関以外の全機関				収					<input type="checkbox"/>	<input type="checkbox"/>	<input type="checkbox"/>	<input type="checkbox"/>	<input type="checkbox"/>	<input type="checkbox"/>		
		☑堤防の決壊、氾濫発生状況の確認	発：(国)河川 受：気象台、(県)河川、(県)計画、(国)ダム、(国)防災、(国)道管一、(県)危管、(市)危管、警本、警察署、陸自、消防、(国)道管二 収：報道、中電配電、中電変電、ガス、NTT、日交、日ノ丸										<input type="checkbox"/>	<input type="checkbox"/>	<input type="checkbox"/>	<input type="checkbox"/>	<input type="checkbox"/>	<input type="checkbox"/>	※報道 →報道全機関を含む
		緊急速報メール(レベル5プッシュ型)配信の確認	発：(国)河川、(市)危管 収：上記機関と(国)防災以外の全機関										<input type="checkbox"/>	<input type="checkbox"/>	<input type="checkbox"/>	<input type="checkbox"/>	<input type="checkbox"/>	<input type="checkbox"/>	
	気象・台風情報の収集	鳥取県の気象情報の確認	発：気象台 受：(国)防災 発収：(県)危管 収：上記機関以外の全機関			収							<input type="checkbox"/>	<input type="checkbox"/>	<input type="checkbox"/>	<input type="checkbox"/>	<input type="checkbox"/>	<input type="checkbox"/>	
		雨量情報の収集・確認	発：気象台 収：上記機関以外の全機関 受：(国)防災 発収：(県)危管	収	収	収		収	収			<input type="checkbox"/>	<input type="checkbox"/>	<input type="checkbox"/>	<input type="checkbox"/>	<input type="checkbox"/>	<input type="checkbox"/>	気象庁だけではなく、(県)危機管理も情報発信を行う。	
		台風の規模・進路予想の確認	発：気象台 収：上記機関以外の全機関 受：(国)防災	収	収	収							<input type="checkbox"/>	<input type="checkbox"/>	<input type="checkbox"/>	<input type="checkbox"/>	<input type="checkbox"/>	<input type="checkbox"/>	
		台風説明会の実施、参加(台風経路の確認、雨量予測、台風説明会実施の判断、鳥取県への影響)	◎：気象台 ○：(国)防災 収：警察署 ○：上記機関以外の全機関	○	○	○							<input type="checkbox"/>	<input type="checkbox"/>	<input type="checkbox"/>	<input type="checkbox"/>	<input type="checkbox"/>	<input type="checkbox"/>	◎：実施、○：参加 ※警察本部が参加し、警察署は本部から情報収集を行う。 ※(国)防災課：参加はその時対応可能な人数による。人員が不足している際は情報の受信のみ。
		早期注意情報の確認	発：気象台 収：上記機関以外の全機関	収	収	収							<input type="checkbox"/>	<input type="checkbox"/>	<input type="checkbox"/>	<input type="checkbox"/>	<input type="checkbox"/>	<input type="checkbox"/>	
		大雨・洪水・強風・波浪注意報の確認	発：気象台 収：上記機関以外の全機関	収	収								<input type="checkbox"/>	<input type="checkbox"/>	<input type="checkbox"/>	<input type="checkbox"/>	<input type="checkbox"/>	<input type="checkbox"/>	
		注意報の確認(危険度分布、予測の確認)	発：気象台 収：上記機関以外の全機関				収						<input type="checkbox"/>	<input type="checkbox"/>	<input type="checkbox"/>	<input type="checkbox"/>	<input type="checkbox"/>	<input type="checkbox"/>	
		警報の確認(危険度分布の確認、予測の確認)	発：気象台 収：上記機関以外の全機関					収					<input type="checkbox"/>	<input type="checkbox"/>	<input type="checkbox"/>	<input type="checkbox"/>	<input type="checkbox"/>	<input type="checkbox"/>	
		大雨・洪水警報の確認(継続)	発：気象台 収：上記機関以外の全機関								収		<input type="checkbox"/>	<input type="checkbox"/>	<input type="checkbox"/>	<input type="checkbox"/>	<input type="checkbox"/>	<input type="checkbox"/>	
		土砂災害情報の確認	発：気象台 収：上記機関以外の全機関							収	収		<input type="checkbox"/>	<input type="checkbox"/>	<input type="checkbox"/>	<input type="checkbox"/>	<input type="checkbox"/>	<input type="checkbox"/>	
		記録的短時間大雨情報の確認	発：気象台 収：上記機関以外の全機関							収	収		<input type="checkbox"/>	<input type="checkbox"/>	<input type="checkbox"/>	<input type="checkbox"/>	<input type="checkbox"/>	<input type="checkbox"/>	
		大雨特別警報の発表・確認	発：気象台 収：上記機関以外の全機関								収	収	<input type="checkbox"/>	<input type="checkbox"/>	<input type="checkbox"/>	<input type="checkbox"/>	<input type="checkbox"/>	<input type="checkbox"/>	
		FAXやHP利用、気象庁への聞き取り等による気象情報(台風・雨量・風速等)の収集・確認	発：気象台 収：上記機関以外の全機関				収			収	収		<input type="checkbox"/>	<input type="checkbox"/>	<input type="checkbox"/>	<input type="checkbox"/>	<input type="checkbox"/>	<input type="checkbox"/>	
		緊急速報メール配信の確認	発：(国)河川、(市)危管 収：上記機関以外の全機関								収	収	<input type="checkbox"/>	<input type="checkbox"/>	<input type="checkbox"/>	<input type="checkbox"/>	<input type="checkbox"/>	<input type="checkbox"/>	TL4：レベル4プッシュ型 TL5：レベル5プッシュ型
		交通情報の収集	☑通行止め情報の確認	発：(国)道管一 収：上記機関以外の全機関			収	収	収	収	収			<input type="checkbox"/>	<input type="checkbox"/>	<input type="checkbox"/>	<input type="checkbox"/>	<input type="checkbox"/>	<input type="checkbox"/>
交通情報の確認(HP)(通行止め等の道路交通情報、計画運休情報の収集)			発：(県)計画、(国)道管一、(市)危管 収：(国)道管一以外の全機関	発	発	発	発	発	発	収			<input type="checkbox"/>	<input type="checkbox"/>	<input type="checkbox"/>	<input type="checkbox"/>	<input type="checkbox"/>	<input type="checkbox"/>	
交通情報の確認(直接のやり取り(電話・FAX))	発：(国)道管一 受：報道				発	発	発	発	発			<input type="checkbox"/>	<input type="checkbox"/>	<input type="checkbox"/>	<input type="checkbox"/>	<input type="checkbox"/>	<input type="checkbox"/>	※報道 →報道全機関を含む	
移動ルートの確認、通行可能路線(道路)の確認	◎：(国)道管一、(市)危管、ガス ◎：(国)道管一 収：(国)道管一以外の全機関					◎			収	収		<input type="checkbox"/>	<input type="checkbox"/>	<input type="checkbox"/>	<input type="checkbox"/>	<input type="checkbox"/>	<input type="checkbox"/>		
被害情報の収集	内水被害等、被害情報の収集	発収：(国)河川 収：上記機関以外の全機関						収	収		<input type="checkbox"/>	<input type="checkbox"/>	<input type="checkbox"/>	<input type="checkbox"/>	<input type="checkbox"/>	<input type="checkbox"/>			
	緊急速報メール(レベル4プッシュ型)配信の確認	発：(国)河川、(市)危管 収：上記機関と(国)防災以外の全機関							収		<input type="checkbox"/>	<input type="checkbox"/>	<input type="checkbox"/>	<input type="checkbox"/>	<input type="checkbox"/>	<input type="checkbox"/>			
	被害状況・調査結果等の確認	発：(市)危管 収：上記機関以外の全機関								収	<input type="checkbox"/>	<input type="checkbox"/>	<input type="checkbox"/>	<input type="checkbox"/>	<input type="checkbox"/>	<input type="checkbox"/>			
ダム諸量情報の収集	☑ダム放流情報・操作情報の確認	発：(国)ダム 受：警本、警察署 収：上記機関以外の全機関				収					<input type="checkbox"/>	<input type="checkbox"/>	<input type="checkbox"/>	<input type="checkbox"/>	<input type="checkbox"/>	<input type="checkbox"/>	警察は(国)ダムからFAX受信		
	放流警報の確認	発：(国)ダム 収：上記機関以外の全機関				収					<input type="checkbox"/>	<input type="checkbox"/>	<input type="checkbox"/>	<input type="checkbox"/>	<input type="checkbox"/>	<input type="checkbox"/>			

機関名： JR西日本株式会社 米子支社 安全推進室																			
第1階層 (行動種別)	第2階層 (行動項目)	第3階層 (行動手段・手順)	関係機関	TL 0-1	TL 0-2	TL 1	TL 2	TL 3	TL 4	TL 5	項目実施チェック欄 (☑を記入)					備考欄			
											TL 0-1	TL 0-2	TL 1	TL 2	TL 3		TL 4	TL 5	
避難情報	避難情報の発令	☑避難準備・高齢者等避難開始発表（城北、富桑、大正、美保、明德、美穂地区等） （広報車、拡声器、防災行政無線、ホームページ、配信メール、CATV、一般加入電話（自主防災会等）可能な方法により伝達。）	◎発：(市)危管 受：(県)危管 取：上記機関以外の全機関					収				<input type="checkbox"/>	<input type="checkbox"/>	<input type="checkbox"/>	<input type="checkbox"/>	<input type="checkbox"/>	<input type="checkbox"/>		
		☑避難勧告・避難指示（緊急）の発表（城北、富桑、大正、美保、明德、美穂地区等）	◎発：(市)危管 受：(県)危管 取：上記機関以外の全機関							収			<input type="checkbox"/>	<input type="checkbox"/>	<input type="checkbox"/>	<input type="checkbox"/>	<input type="checkbox"/>	<input type="checkbox"/>	
指定河川洪水予報	指定河川洪水予報の実施	関係機関への連絡	発：気象台 ◎発：(国)河川 受：(国)殿ダム、(国)防災、(市)危管 取：上記機関以外の全機関				収	収	収	収	収	<input type="checkbox"/>	<input type="checkbox"/>	<input type="checkbox"/>	<input type="checkbox"/>	<input type="checkbox"/>	<input type="checkbox"/>	TL2：氾濫注意情報 TL3：氾濫警戒情報 TL4：氾濫危険情報 TL5：氾濫発生情報	
体制の構築	機関内防災体制の構築	機関内防災体制の構築	◎：気象台、(県)河川、(県)計画、(国)河川、(国)殿ダム、(国)防災、(国)道管一、(市)危管、警本、警察署、陸自、消防、ガス ○：(国)河川、(国)防災				◎	◎	◎	◎	◎	<input type="checkbox"/>	<input type="checkbox"/>	<input type="checkbox"/>	<input type="checkbox"/>	<input type="checkbox"/>	<input type="checkbox"/>		
	他機関との体制構築	関係機関等の連絡先確認	◎：(国)河川、(市)危管 ○：上記機関以外の全機関	○	○							<input type="checkbox"/>	<input type="checkbox"/>	<input type="checkbox"/>	<input type="checkbox"/>	<input type="checkbox"/>	<input type="checkbox"/>		
	災害対策本部の準備	対策本部の立上げ	◎：(県)危管、(市)危管、警本、警察署、陸自、消防、中電配電、中電変電			◎						<input type="checkbox"/>	<input type="checkbox"/>	<input type="checkbox"/>	<input type="checkbox"/>	<input type="checkbox"/>	<input type="checkbox"/>		
管理施設対応	管理施設の対応・確認	管理施設の対応	◎：(県)計画、(国)河川、(国)殿ダム、(国)防災、(国)道管一、(市)危管、TSK、NCN			◎	◎	◎	◎	◎	◎	<input type="checkbox"/>	<input type="checkbox"/>	<input type="checkbox"/>	<input type="checkbox"/>	<input type="checkbox"/>	<input type="checkbox"/>		
	従業員の安全確保	社員の安否確認	—									<input type="checkbox"/>	<input type="checkbox"/>	<input type="checkbox"/>	<input type="checkbox"/>	<input type="checkbox"/>	<input type="checkbox"/>		
点検・巡視	現場点検の実施	現場点検の実施	◎：(県)計画、(国)河川、(国)殿ダム、(国)防災、(国)道管一、(市)危管、消防、ガス ○：警本、警察署、陸自				◎	◎	◎	◎	◎	<input type="checkbox"/>	<input type="checkbox"/>	<input type="checkbox"/>	<input type="checkbox"/>	<input type="checkbox"/>	<input type="checkbox"/>	警察：管内の被害情報の収集・確認。 陸自：必要があれば実施。	
		道路、橋梁、河川施設、線路・設備等の事前点検・巡視	◎：(県)河川、(県)計画、(国)河川、(国)道管一			◎						<input type="checkbox"/>	<input type="checkbox"/>	<input type="checkbox"/>	<input type="checkbox"/>	<input type="checkbox"/>	<input type="checkbox"/>		
		被害状況の把握	◎：(国)河川、(国)防災、(市)危管									<input type="checkbox"/>	<input type="checkbox"/>	<input type="checkbox"/>	<input type="checkbox"/>	<input type="checkbox"/>	<input type="checkbox"/>		
災害対策用資機材の確認	災害対策用資機材の確認	災害対策用資機材・応急復旧資機材等の状況確認・準備	◎：(県)計画、(国)殿ダム、(国)防災、(市)危管、TSK、NCN、いなば、警本、警察署、陸自、消防、ガス			◎	◎	◎	◎	◎	<input type="checkbox"/>	<input type="checkbox"/>	<input type="checkbox"/>	<input type="checkbox"/>	<input type="checkbox"/>	<input type="checkbox"/>			
浸水対策・水防活動	浸水対策・水防活動の実施		◎：(県)計画、(国)殿ダム、(市)危管、消防、ガス								<input type="checkbox"/>	<input type="checkbox"/>	<input type="checkbox"/>	<input type="checkbox"/>	<input type="checkbox"/>	<input type="checkbox"/>			
従業員の安全確保	職員の安否確認		◎：(県)計画、(国)殿ダム、(市)危管、NKT、いなば、陸自				◎				<input type="checkbox"/>	<input type="checkbox"/>	<input type="checkbox"/>	<input type="checkbox"/>	<input type="checkbox"/>	<input type="checkbox"/>			
鉄道の運休対応	計画運休の予告	対策本部会議の実施	—	◎	◎							<input type="checkbox"/>	<input type="checkbox"/>	<input type="checkbox"/>	<input type="checkbox"/>	<input type="checkbox"/>	<input type="checkbox"/>		
		計画運休予告実施の決断	—	◎	◎							<input type="checkbox"/>	<input type="checkbox"/>	<input type="checkbox"/>	<input type="checkbox"/>	<input type="checkbox"/>	<input type="checkbox"/>		
		プレス発表、HP、駅頭掲示での周知	取：(市)危管、報道	発	発							<input type="checkbox"/>	<input type="checkbox"/>	<input type="checkbox"/>	<input type="checkbox"/>	<input type="checkbox"/>	<input type="checkbox"/>	JR→(県)交通政策課に ホットラインで伝達 ※報道 →報道全機関を含む	
	計画運休の決定	対策本部会議の実施（計画運休の決定）	—			◎						<input type="checkbox"/>	<input type="checkbox"/>	<input type="checkbox"/>	<input type="checkbox"/>	<input type="checkbox"/>	<input type="checkbox"/>		
		本社・他支社との調整（ダイヤ）	—			◎						<input type="checkbox"/>	<input type="checkbox"/>	<input type="checkbox"/>	<input type="checkbox"/>	<input type="checkbox"/>	<input type="checkbox"/>		
	計画運休の実施	プレス発表、HP、駅頭掲示での周知	取：(市)危管、報道	発								<input type="checkbox"/>	<input type="checkbox"/>	<input type="checkbox"/>	<input type="checkbox"/>	<input type="checkbox"/>	<input type="checkbox"/>	JR→(県)交通政策課に ホットラインで伝達 ※報道 →報道全機関を含む	
		☑鉄道の運行停止	受：報道 ○：日交、日ノ丸				発	発	発	発	発	発	<input type="checkbox"/>	<input type="checkbox"/>	<input type="checkbox"/>	<input type="checkbox"/>	<input type="checkbox"/>	<input type="checkbox"/>	JR→(県)交通政策課に ホットラインで伝達 ※報道 →報道全機関を含む
		運転再開に向けた対策本部会議の実施	—				◎					<input type="checkbox"/>	<input type="checkbox"/>	<input type="checkbox"/>	<input type="checkbox"/>	<input type="checkbox"/>	<input type="checkbox"/>		
		点検実施のための、沿線道路情報収集	○：(国)道管一				◎					<input type="checkbox"/>	<input type="checkbox"/>	<input type="checkbox"/>	<input type="checkbox"/>	<input type="checkbox"/>	<input type="checkbox"/>		
	線路・設備状況・並行道路の状況把握	プレス発表、HP、駅頭掲示での周知（再開見込みを含む）	取：(市)危管、報道	発								<input type="checkbox"/>	<input type="checkbox"/>	<input type="checkbox"/>	<input type="checkbox"/>	<input type="checkbox"/>	<input type="checkbox"/>	※報道 →報道全機関を含む	
☑利用者の避難状況確認		—				◎	◎	◎	◎	◎	◎	<input type="checkbox"/>	<input type="checkbox"/>	<input type="checkbox"/>	<input type="checkbox"/>	<input type="checkbox"/>	<input type="checkbox"/>		
線路・設備状況の把握		線路・設備状況の把握	—								<input type="checkbox"/>	<input type="checkbox"/>	<input type="checkbox"/>	<input type="checkbox"/>	<input type="checkbox"/>	<input type="checkbox"/>			
点検の実施	点検に向かう際に使用する、通行可能並行道路の状況確認	○：(国)道管一									<input type="checkbox"/>	<input type="checkbox"/>	<input type="checkbox"/>	<input type="checkbox"/>	<input type="checkbox"/>	<input type="checkbox"/>			
	台風通過後の点検整備体制の構築	—									<input type="checkbox"/>	<input type="checkbox"/>	<input type="checkbox"/>	<input type="checkbox"/>	<input type="checkbox"/>	<input type="checkbox"/>			
報道対応	☑現地取材により明らかにされた被害状況	点検計画の策定（トラック使用）	—								<input type="checkbox"/>	<input type="checkbox"/>	<input type="checkbox"/>	<input type="checkbox"/>	<input type="checkbox"/>	<input type="checkbox"/>	報道対応→(国)計画課 が対応 ※報道 →報道全機関を含む		
	交通情報の報道	鉄道会社への取材による情報収集	◎：報道	○	○	○	○	○	○	○	○	<input type="checkbox"/>	<input type="checkbox"/>	<input type="checkbox"/>	<input type="checkbox"/>	<input type="checkbox"/>	<input type="checkbox"/>	※報道 →報道全機関を含む	

【関係機関 凡例】	
気象台：気象庁 鳥取地方気象台	警本：鳥取県 警察本部 警備第二課
(県)河川：鳥取県 県土整備部 河川課	警察署：鳥取警察署、智頭警察署、郡家警察署
(県)計画：鳥取県 県土整備事務所 計画調査課	陸自：陸上自衛隊 第8普通科連隊
(国)河川：鳥取河川国道事務所 河川管理課	消防：鳥取県 東部広域行政管理局 消防局
(国)殿ダム：鳥取河川国道事務所 殿ダム管理支所	中電配電：中国電力ネットワーク株式会社 鳥取ネットワークセンター 配電課
(国)防災：鳥取河川国道事務所 防災課	中電変電：中国電力ネットワーク株式会社 鳥取ネットワークセンター 変電課
(国)道管一：鳥取河川国道事務所 道路管理一課	ガス：鳥取ガス株式会社
(国)道管二：鳥取河川国道事務所 道路管理二課	NTT：NTT西日本株式会社 鳥取支店
(市)危管：鳥取県 危機管理局 危機管理政策課	JR：西日本株式会社 米子支社 安全推進室
(市)危管：鳥取市 危機管理部 危機管理課	日交：日本交通株式会社 鳥取
NHK：NHK 鳥取放送局	
NKT：日本海テレビジョン放送株式会社 報道制作局	
BSS：株式会社山陰放送 鳥取支局	
TSK：山陰中央テレビジョン株式会社	

千代川水害タイムライン【自機関早見版】

2020/6/16 時点

機関名： 日本交通株式会社 鳥取																			
第1階層 (行動種別)	第2階層 (行動項目)	第3階層 (行動手段・手順)	関係機関	TL 0-1	TL 0-2	TL 1	TL 2	TL 3	TL 4	TL 5	項目実施チェック欄 (☑を記入)					備考欄			
											TL 0-1	TL 0-2	TL 1	TL 2	TL 3		TL 4	TL 5	
タイムラインの運用	タイムラインの立ち上げ	☑タイムラインの立ち上げ・発信	発：(国)河川 受：上記機関以外の全機関	受								<input type="checkbox"/>	<input type="checkbox"/>	<input type="checkbox"/>	<input type="checkbox"/>	<input type="checkbox"/>	気象台が支援を行う。		
	タイムラインレベルの移行	☑タイムラインレベルの移行判断・発信	発：(国)河川 受：上記機関以外の全機関		受							<input type="checkbox"/>	<input type="checkbox"/>	<input type="checkbox"/>	<input type="checkbox"/>	<input type="checkbox"/>	TL0-2：気象台が支援を行う。 TL1以降：(国)河川管理課：移行の判断実施		
情報収集	河川情報の収集	水位情報の収集・確認	発：(県)河川、(国)河川 収：(国)河川以外の全機関 受：(国)防災 発収：(国)河川	収	収	収		収	収			<input type="checkbox"/>	<input type="checkbox"/>	<input type="checkbox"/>	<input type="checkbox"/>	<input type="checkbox"/>			
		☑内水氾濫の発生情報の確認	発収：(市)危管 受：(県)危管 収：上記機関以外の全機関				収						<input type="checkbox"/>	<input type="checkbox"/>	<input type="checkbox"/>	<input type="checkbox"/>	<input type="checkbox"/>	(市)下水道部から発信。	
		水位動向、冠水等の確認(千代水出張所等)	発：(国)河川 収：上記機関以外の全機関				収						<input type="checkbox"/>	<input type="checkbox"/>	<input type="checkbox"/>	<input type="checkbox"/>	<input type="checkbox"/>		
		☑堤防の決壊、氾濫発生状況の確認	発：(国)河川 受：気象台、(県)河川、(県)計画、(国)ダム、(国)防災、(国)道管一、(県)危管、(市)危管、警本、警察署、陸自、消防、(国)道管二 収：報道、中電配電、中電変電、ガス、NTT、JR、日ノ丸											<input type="checkbox"/>	<input type="checkbox"/>	<input type="checkbox"/>	<input type="checkbox"/>	<input type="checkbox"/>	※報道→報道全機関を含む
	緊急速報メール(レベル5プッシュ型)配信の確認		発：(国)河川、(市)危管 収：上記機関と(国)防災以外の全機関										<input type="checkbox"/>	<input type="checkbox"/>	<input type="checkbox"/>	<input type="checkbox"/>	<input type="checkbox"/>		
	気象・台風情報の収集	鳥取県の気象情報の確認	発：気象台 受：(国)防災 発収：(県)危管 収：上記機関以外の全機関			収							<input type="checkbox"/>	<input type="checkbox"/>	<input type="checkbox"/>	<input type="checkbox"/>	<input type="checkbox"/>		
		雨量情報の収集・確認	発：気象台 収：上記機関以外の全機関 受：(国)防災 発収：(県)危管	収	収	収			収	収			<input type="checkbox"/>	<input type="checkbox"/>	<input type="checkbox"/>	<input type="checkbox"/>	<input type="checkbox"/>	気象庁だけではなく、(県)危機管理も情報発信を行う。	
		台風の規模・進路予想の確認	発：気象台 収：上記機関以外の全機関 受：(国)防災	収	収	収							<input type="checkbox"/>	<input type="checkbox"/>	<input type="checkbox"/>	<input type="checkbox"/>	<input type="checkbox"/>		
		台風説明会の実施、参加(台風経路の確認、雨量予測、台風説明会実施の判断、鳥取県への影響)	◎：気象台 ○：(国)防災 収：警察署 ○：上記機関以外の全機関	○	○	○							<input type="checkbox"/>	<input type="checkbox"/>	<input type="checkbox"/>	<input type="checkbox"/>	<input type="checkbox"/>	<input type="checkbox"/>	◎：実施、○：参加 ※警察本部が参加し、警察署は本部から情報収集を行う。 ※(国)防災課：参加はその時対応可能な人数による。人員が不足している際は情報の受信のみ。
		早期注意情報の確認	発：気象台 収：上記機関以外の全機関	収	収	収							<input type="checkbox"/>	<input type="checkbox"/>	<input type="checkbox"/>	<input type="checkbox"/>	<input type="checkbox"/>		
		大雨・洪水・強風・波浪注意報の確認	発：気象台 収：上記機関以外の全機関	収	収								<input type="checkbox"/>	<input type="checkbox"/>	<input type="checkbox"/>	<input type="checkbox"/>	<input type="checkbox"/>		
		注意報の確認(危険度分布、予測の確認)	発：気象台 収：上記機関以外の全機関				収						<input type="checkbox"/>	<input type="checkbox"/>	<input type="checkbox"/>	<input type="checkbox"/>	<input type="checkbox"/>		
		警報の確認(危険度分布の確認、予測の確認)	発：気象台 収：上記機関以外の全機関							収			<input type="checkbox"/>	<input type="checkbox"/>	<input type="checkbox"/>	<input type="checkbox"/>	<input type="checkbox"/>		
		大雨・洪水警報の確認(継続)	発：気象台 収：上記機関以外の全機関								収		<input type="checkbox"/>	<input type="checkbox"/>	<input type="checkbox"/>	<input type="checkbox"/>	<input type="checkbox"/>		
		土砂災害情報の確認	発：気象台 収：上記機関以外の全機関							収	収		<input type="checkbox"/>	<input type="checkbox"/>	<input type="checkbox"/>	<input type="checkbox"/>	<input type="checkbox"/>		
		記録的短時間大雨情報の確認	発：気象台 収：上記機関以外の全機関							収	収		<input type="checkbox"/>	<input type="checkbox"/>	<input type="checkbox"/>	<input type="checkbox"/>	<input type="checkbox"/>		
大雨特別警報の発表・確認		発：気象台 収：上記機関以外の全機関								収	収	<input type="checkbox"/>	<input type="checkbox"/>	<input type="checkbox"/>	<input type="checkbox"/>	<input type="checkbox"/>			
FAXやHP利用、気象庁への聞き取り等による気象情報(台風・雨量・風速等)の収集・確認	発：気象台 収：上記機関以外の全機関				収				収	収	<input type="checkbox"/>	<input type="checkbox"/>	<input type="checkbox"/>	<input type="checkbox"/>	<input type="checkbox"/>				
緊急速報メール配信の確認	発：(国)河川、(市)危管 収：上記機関以外の全機関								収	収	<input type="checkbox"/>	<input type="checkbox"/>	<input type="checkbox"/>	<input type="checkbox"/>	<input type="checkbox"/>	TL4：レベル4プッシュ型 TL5：レベル5プッシュ型			
交通情報の収集	☑通行止め情報の確認	発：(国)道管一 収：上記機関以外の全機関			収	収	収	収	収	収		<input type="checkbox"/>	<input type="checkbox"/>	<input type="checkbox"/>	<input type="checkbox"/>	<input type="checkbox"/>			
	交通情報の確認(HP)(通行止め等の道路交通情報、計画運休情報の収集)	発：(県)計画、(国)道管一、(市)危管、JR 収：(国)道管一以外の全機関	収	収	収	収	収	収	収	収		<input type="checkbox"/>	<input type="checkbox"/>	<input type="checkbox"/>	<input type="checkbox"/>	<input type="checkbox"/>			
	移動ルートの確認、通行可能路線(道路)の確認	◎：(国)道管一 収：上記機関以外の全機関								収		<input type="checkbox"/>	<input type="checkbox"/>	<input type="checkbox"/>	<input type="checkbox"/>	<input type="checkbox"/>			
被害情報の収集	内水被害等、被害情報の収集	発収：(国)河川 収：上記機関以外の全機関						収	収		<input type="checkbox"/>	<input type="checkbox"/>	<input type="checkbox"/>	<input type="checkbox"/>	<input type="checkbox"/>	<input type="checkbox"/>			
	緊急速報メール(レベル4プッシュ型)配信の確認	発：(国)河川、(市)危管 収：上記機関と(国)防災以外の全機関									<input type="checkbox"/>	<input type="checkbox"/>	<input type="checkbox"/>	<input type="checkbox"/>	<input type="checkbox"/>	<input type="checkbox"/>			
	被害状況・調査結果等の確認	発：(市)危管 収：上記機関以外の全機関								収	<input type="checkbox"/>	<input type="checkbox"/>	<input type="checkbox"/>	<input type="checkbox"/>	<input type="checkbox"/>	<input type="checkbox"/>			
ダム諸量情報の収集	☑ダム放流情報・操作情報の確認	発：(国)ダム 受：警本、警察署 収：上記機関以外の全機関				収					<input type="checkbox"/>	<input type="checkbox"/>	<input type="checkbox"/>	<input type="checkbox"/>	<input type="checkbox"/>	<input type="checkbox"/>	警察は(国)ダムからFAX受信		
	放流警報の確認	発：(国)ダム 収：上記機関以外の全機関				収					<input type="checkbox"/>	<input type="checkbox"/>	<input type="checkbox"/>	<input type="checkbox"/>	<input type="checkbox"/>	<input type="checkbox"/>			



機関名： 日本交通株式会社 鳥取																			
第1階層 (行動種別)	第2階層 (行動項目)	第3階層 (行動手段・手順)	関係機関	TL 0-1	TL 0-2	TL 1	TL 2	TL 3	TL 4	TL 5	項目実施チェック欄 (☑を記入)							備考欄	
											TL 0-1	TL 0-2	TL 1	TL 2	TL 3	TL 4	TL 5		
避難情報	避難情報の発令	☑避難準備・高齢者等避難開始発表（城北、富桑、大正、美保、明徳、美穂地区等） （広報車、拡声器、防災行政無線、ホームページ、配信メール、CATV、一般加入電話（自主防災会等）可能な方法により伝達。）	◎発：(市)危管 受：(県)危管 収：上記機関以外の全機関					収			収								
		☑避難勧告・避難指示（緊急）の発表（城北、富桑、大正、美保、明徳、美穂地区等）	◎発：(市)危管 受：(県)危管 収：上記機関以外の全機関									収							
指定河川洪水予報	指定河川洪水予報の実施	関係機関への連絡	◎発：(市)河川 ◎発：(国)河川 受：(国)貯ダム、(国)防災、(市)危管 収：上記機関以外の全機関				収	収	収	収	収							TL2：氾濫注意情報 TL3：氾濫警戒情報 TL4：氾濫危険情報 TL5：氾濫発生情報	
体制の構築	他機関との体制構築	関係機関等の連絡先確認	◎：(国)河川、(市)危管 ○：上記機関以外の全機関	○	○														
広域避難（市町村域を超えた避難）	広域避難の誘導	輸送手段の確保（交通機関へ打診）	◎：(市)危管 ○：(県)危管、日ノ丸						○	○									
		避難先までの運行ルートの設定	◎：(市)危管 ○：(県)危管、日ノ丸							○	○								
鉄道の運休対応	計画運休の実施	☑鉄道の運行停止	発：JR 受：報道 ○：日ノ丸				○	○	○	○	○							JR→(県)交通政策課に ホットラインで伝達 ※報道 →報道全機関を含む	
バスの運休対応	運行停止の検討	情報の収集・集約	—	◎	◎														
		HP、各窓口での情報提供	収：(市)危管、報道	発	発														※報道 →報道全機関を含む
	運行中止の予告	情報の集約	◎：日ノ丸			◎	◎	◎											
		HP、各窓口での情報提供	発：日ノ丸 収：報道			発	発	発											※報道 →報道全機関を含む
	☑バスの運行中止		◎発：日ノ丸								◎	◎							バス会社から運輸局、 (県)交通へ情報発信。
		情報の集約	◎：日ノ丸								◎	◎							
		HP、各窓口での情報提供	収：報道 ◎：日ノ丸								◎	◎							※報道 →報道全機関を含む
	☑バスの運休		収：報道 ◎：日ノ丸								◎	◎							バス会社から運輸局、 (県)交通へ情報発信。 ※報道 →報道全機関を含む
避難行動への移行		より詳細な情報の収集	—							◎	◎								
報道対応	☑現地取材により明らかになった被害状況	情報集約を継続的に行う	—							◎	◎								
		情報発信後に避難	—							◎	◎								
報道対応		☑現地取材により明らかになった被害状況	発：報道 収：上記機関以外の全機関				収	収	収	収	収							報道対応→(国)計画課 が対応 ※報道 →報道全機関を含む	

【関係機関 凡例】	
<p>気象台：気象庁 鳥取地方気象台</p> <p>(県)河川：鳥取県 県土整備部 河川課</p> <p>(県)計画：鳥取県土整備事務所 計画調査課</p> <p>(国)河川：鳥取河川国道事務所 河川管理課</p> <p>(国)貯ダム：鳥取河川国道事務所 貯ダム管理支所</p> <p>(国)防災：鳥取河川国道事務所 防災課</p> <p>(国)道管一：鳥取河川国道事務所 道路管理一課</p> <p>(国)道管二：鳥取河川国道事務所 道路管理二課</p> <p>(県)危管：鳥取県 危機管理局 危機管理政策課</p> <p>(市)危管：鳥取市 危機管理部 危機管理課</p> <p>NHK：NHK 鳥取放送局</p> <p>NKT：日本海テレビジョン放送株式会社 報道制作局</p> <p>BSS：株式会社山陰放送 鳥取支局</p> <p>TSK：山陰中央テレビジョン株式会社</p> <p>NCN：日本海ケーブルネットワーク株式会社 鳥取</p>	<p>警本：鳥取県 警察本部 警備第二課</p> <p>警察署：鳥取警察署、智頭警察署、郡家警察署</p> <p>陸自：陸上自衛隊 第8普通科連隊</p> <p>消防：鳥取県 東部広域行政管理組合 消防局</p> <p>中電配電：中国電力ネットワーク株式会社 鳥取ネットワークセンター 配電課</p> <p>中電変電：中国電力ネットワーク株式会社 鳥取ネットワークセンター 変電課</p> <p>ガス：鳥取ガス株式会社</p> <p>NTT：NTT西日本株式会社 鳥取支店</p> <p>JR：西日本株式会社 米子支社 安全推進室</p> <p>日交：日本交通株式会社 鳥取</p> <p>日ノ丸：日ノ丸自動車株式会社 鳥取</p>

千代川水害タイムライン【自機関早見版】

2020/6/16 時点

機関名： 日ノ丸自動車株式会社 鳥取																				
第1階層 (行動種別)	第2階層 (行動項目)	第3階層 (行動手段・手順)	関係機関	TL 0-1	TL 0-2	TL 1	TL 2	TL 3	TL 4	TL 5	項目実施チェック欄 (☑を記入)					備考欄				
											TL 0-1	TL 0-2	TL 1	TL 2	TL 3		TL 4	TL 5		
タイムラインの運用	タイムラインの立ち上げ	☑タイムラインの立ち上げ・発信	発：(国)河川 受：上記機関以外の全機関	受								<input type="checkbox"/>	<input type="checkbox"/>	<input type="checkbox"/>	<input type="checkbox"/>	<input type="checkbox"/>	<input type="checkbox"/>	気象台が支援を行う。		
	タイムラインレベルの移行	☑タイムラインレベルの移行判断・発信	発：(国)河川 受：上記機関以外の全機関		受							<input type="checkbox"/>	<input type="checkbox"/>	<input type="checkbox"/>	<input type="checkbox"/>	<input type="checkbox"/>	<input type="checkbox"/>	TL0-2：気象台が支援を行う。 TL1以降：(国)河川管理課：移行の判断実施		
情報収集	河川情報の収集	水位情報の収集・確認	発：(県)河川、(国)河川 収：(国)河川以外の全機関 受：(国)防災 発収：(国)河川	収	収	収		収	収			<input type="checkbox"/>	<input type="checkbox"/>	<input type="checkbox"/>	<input type="checkbox"/>	<input type="checkbox"/>	<input type="checkbox"/>			
		☑内水氾濫の発生情報の確認	発収：(市)危管 受：(県)危管 収：上記機関以外の全機関				収					<input type="checkbox"/>	<input type="checkbox"/>	<input type="checkbox"/>	<input type="checkbox"/>	<input type="checkbox"/>	<input type="checkbox"/>	(市)下水道部から発信。		
		水位動向、冠水等の確認(千代水出張所等)	発：(国)河川 収：上記機関以外の全機関				収					<input type="checkbox"/>	<input type="checkbox"/>	<input type="checkbox"/>	<input type="checkbox"/>	<input type="checkbox"/>	<input type="checkbox"/>	<input type="checkbox"/>		
		☑堤防の決壊、氾濫発生状況の確認	発：(国)河川 受：気象台、(県)河川、(県)計画、(国)ダム、(国)防災、(国)道管一、(県)危管、(市)危管、警本、警察署、陸自、消防、(国)道管二 収：報道、中電配電、中電変電、ガス、NTT、JR、日交										<input type="checkbox"/>	<input type="checkbox"/>	<input type="checkbox"/>	<input type="checkbox"/>	<input type="checkbox"/>	<input type="checkbox"/>	※報道→報道全機関を含む	
	緊急速報メール(レベル5プッシュ型)配信の確認		発：(国)河川、(市)危管 収：上記機関と(国)防災以外の全機関										<input type="checkbox"/>	<input type="checkbox"/>	<input type="checkbox"/>	<input type="checkbox"/>	<input type="checkbox"/>	<input type="checkbox"/>		
	気象・台風情報の収集	鳥取県の気象情報の確認	発：気象台 受：(国)防災 発収：(県)危管 収：上記機関以外の全機関			収							<input type="checkbox"/>	<input type="checkbox"/>	<input type="checkbox"/>	<input type="checkbox"/>	<input type="checkbox"/>	<input type="checkbox"/>		
		雨量情報の収集・確認	発：気象台 収：上記機関以外の全機関 受：(国)防災 発収：(県)危管	収	収	収		収	収			<input type="checkbox"/>	<input type="checkbox"/>	<input type="checkbox"/>	<input type="checkbox"/>	<input type="checkbox"/>	<input type="checkbox"/>	<input type="checkbox"/>	気象庁だけではなく、(県)危機管理も情報発信を行う。	
		台風の規模・進路予想の確認	発：気象台 収：上記機関以外の全機関 受：(国)防災	収	収	収							<input type="checkbox"/>	<input type="checkbox"/>	<input type="checkbox"/>	<input type="checkbox"/>	<input type="checkbox"/>	<input type="checkbox"/>		
		台風説明会の実施、参加(台風経路の確認、雨量予測、台風説明会実施の判断、鳥取県への影響)	◎：気象台 ○：(国)防災 収：警察署 ○：上記機関以外の全機関	○	○	○							<input type="checkbox"/>	<input type="checkbox"/>	<input type="checkbox"/>	<input type="checkbox"/>	<input type="checkbox"/>	<input type="checkbox"/>	<input type="checkbox"/>	◎：実施、○：参加 ※警察本部が参加し、警察署は本部から情報収集を行う。 ※(国)防災課：参加はその時対応可能な人数による。人員が不足している際は情報の受信のみ。
		早期注意情報の確認	発：気象台 収：上記機関以外の全機関	収	収	収							<input type="checkbox"/>	<input type="checkbox"/>	<input type="checkbox"/>	<input type="checkbox"/>	<input type="checkbox"/>	<input type="checkbox"/>		
		大雨・洪水・強風・波浪注意報の確認	発：気象台 収：上記機関以外の全機関	収	収								<input type="checkbox"/>	<input type="checkbox"/>	<input type="checkbox"/>	<input type="checkbox"/>	<input type="checkbox"/>	<input type="checkbox"/>		
		注意報の確認(危険度分布、予測の確認)	発：気象台 収：上記機関以外の全機関				収						<input type="checkbox"/>	<input type="checkbox"/>	<input type="checkbox"/>	<input type="checkbox"/>	<input type="checkbox"/>	<input type="checkbox"/>		
		警報の確認(危険度分布の確認、予測の確認)	発：気象台 収：上記機関以外の全機関					収					<input type="checkbox"/>	<input type="checkbox"/>	<input type="checkbox"/>	<input type="checkbox"/>	<input type="checkbox"/>	<input type="checkbox"/>		
		土砂災害情報の確認	発：気象台 収：上記機関以外の全機関						収	収			<input type="checkbox"/>	<input type="checkbox"/>	<input type="checkbox"/>	<input type="checkbox"/>	<input type="checkbox"/>	<input type="checkbox"/>		
		記録的短時間大雨情報の確認	発：気象台 収：上記機関以外の全機関							収	収		<input type="checkbox"/>	<input type="checkbox"/>	<input type="checkbox"/>	<input type="checkbox"/>	<input type="checkbox"/>	<input type="checkbox"/>		
		大雨・洪水警報の確認(継続)	発：気象台 収：上記機関以外の全機関								収		<input type="checkbox"/>	<input type="checkbox"/>	<input type="checkbox"/>	<input type="checkbox"/>	<input type="checkbox"/>	<input type="checkbox"/>		
		大雨特別警報の発表・確認	発：気象台 収：上記機関以外の全機関								収	収	<input type="checkbox"/>	<input type="checkbox"/>	<input type="checkbox"/>	<input type="checkbox"/>	<input type="checkbox"/>	<input type="checkbox"/>		
		FAXやHP利用、気象庁への聞き取り等による気象情報(台風・雨量・風速等)の収集・確認	発：気象台 収：上記機関以外の全機関				収			収	収	収	<input type="checkbox"/>	<input type="checkbox"/>	<input type="checkbox"/>	<input type="checkbox"/>	<input type="checkbox"/>	<input type="checkbox"/>		
緊急速報メール配信の確認		発：(国)河川、(市)危管 収：上記機関以外の全機関								収	収	<input type="checkbox"/>	<input type="checkbox"/>	<input type="checkbox"/>	<input type="checkbox"/>	<input type="checkbox"/>	<input type="checkbox"/>	TL4：レベル4プッシュ型 TL5：レベル5プッシュ型		
交通情報の収集	☑通行止め情報の確認	発：(国)道管一 収：上記機関以外の全機関			収	収	収	収	収	収	<input type="checkbox"/>	<input type="checkbox"/>	<input type="checkbox"/>	<input type="checkbox"/>	<input type="checkbox"/>	<input type="checkbox"/>	<input type="checkbox"/>			
	交通情報の確認(HP)(通行止め等の道路交通情報、計画運休情報の収集)	発：(県)計画、(国)道管一、(市)危管、JR 収：(国)道管一以外の全機関	収	収	収	収	収	収	収	収	<input type="checkbox"/>	<input type="checkbox"/>	<input type="checkbox"/>	<input type="checkbox"/>	<input type="checkbox"/>	<input type="checkbox"/>	<input type="checkbox"/>			
	移動ルートの確認、通行可能路線(道路)の確認	◎：(国)道管一 収：上記機関以外の全機関								収	収	<input type="checkbox"/>	<input type="checkbox"/>	<input type="checkbox"/>	<input type="checkbox"/>	<input type="checkbox"/>	<input type="checkbox"/>			
被害情報の収集	内水被害等、被害情報の収集	発収：(国)河川 収：上記機関以外の全機関						収	収		<input type="checkbox"/>	<input type="checkbox"/>	<input type="checkbox"/>	<input type="checkbox"/>	<input type="checkbox"/>	<input type="checkbox"/>	<input type="checkbox"/>			
	緊急速報メール(レベル4プッシュ型)配信の確認	発：(国)河川、(市)危管 収：上記機関と(国)防災以外の全機関								収	<input type="checkbox"/>	<input type="checkbox"/>	<input type="checkbox"/>	<input type="checkbox"/>	<input type="checkbox"/>	<input type="checkbox"/>	<input type="checkbox"/>			
	被害状況・調査結果等の確認	発：(市)危管 収：上記機関以外の全機関								収	<input type="checkbox"/>	<input type="checkbox"/>	<input type="checkbox"/>	<input type="checkbox"/>	<input type="checkbox"/>	<input type="checkbox"/>	<input type="checkbox"/>			
ダム諸量情報の収集	☑ダム放流情報・操作情報の確認	発：(国)ダム 受：警本、警察署 収：上記機関以外の全機関				収					<input type="checkbox"/>	<input type="checkbox"/>	<input type="checkbox"/>	<input type="checkbox"/>	<input type="checkbox"/>	<input type="checkbox"/>	<input type="checkbox"/>	警察は(国)ダムからFAX受信		
	放流警報の確認	発：(国)ダム 収：上記機関以外の全機関				収					<input type="checkbox"/>	<input type="checkbox"/>	<input type="checkbox"/>	<input type="checkbox"/>	<input type="checkbox"/>	<input type="checkbox"/>	<input type="checkbox"/>			

機関名： 日ノ丸自動車株式会社 鳥取

第1階層 (行動種別)	第2階層 (行動項目)	第3階層 (行動手段・手順)	関係機関	TL 0-1	TL 0-2	TL 1	TL 2	TL 3	TL 4	TL 5	項目実施チェック欄 (☑を記入)							備考欄	
											TL 0-1	TL 0-2	TL 1	TL 2	TL 3	TL 4	TL 5		
避難情報	避難情報の発令	☑避難準備・高齢者等避難開始発表（城北、富桑、大正、美保、明德、美穂地区等） （広報車、拡声器、防災行政無線、ホームページ、配信メール、CATV、一般加入電話（自主防災会等）可能な方法により伝達。）	◎発：(市)危管 受：(県)危管 収：上記機関以外の全機関					収			収								
		☑避難勧告・避難指示（緊急）の発表（城北、富桑、大正、美保、明德、美穂地区等）	◎発：(市)危管 受：(県)危管 収：上記機関以外の全機関									収							
指定河川洪水予報	指定河川洪水予報の実施	関係機関への連絡	◎発：(市)危管 ◎発：(県)危管 受：(国)河川 受：(国)河川 受：(国)河川 収：上記機関以外の全機関				収	収	収	収	収							TL2：氾濫注意情報 TL3：氾濫警戒情報 TL4：氾濫危険情報 TL5：氾濫発生情報	
体制の構築	他機関との体制構築	関係機関等の連絡先確認	◎：(国)河川、(市)危管 ○：上記機関以外の全機関	○	○														
広域避難（市町村域を超えた避難）	広域避難の誘導	輸送手段の確保（交通機関へ打診）	◎：(市)危管 ○：(県)危管、日交						○	○									
		避難先までの運行ルートの設定	◎：(市)危管 ○：(県)危管、日交							○	○								
鉄道の運休対応	計画運休の実施	☑鉄道の運行停止	◎：JR 受：報道 ○：日交				○	○	○	○	○							JR→(県)交通政策課に ホットラインで伝達 ※報道 →報道全機関を含む	
バスの運休対応	運行中止の予告	情報の集約	◎：日交				◎	◎											
		HP、各窓口での情報提供	◎：日交 収：報道				◎	◎											※報道 →報道全機関を含む
	☑バスの運行中止		◎：日交								◎	◎							バス会社から運輸局、 (県)交通へ情報発信。
		情報の集約	◎：日交									◎	◎						
	☑バスの運休	HP、各窓口での情報提供	◎：日交 収：報道									◎	◎						※報道 →報道全機関を含む
			◎：日交 収：報道									◎	◎						バス会社から運輸局、 (県)交通へ情報発信。 ※報道 →報道全機関を含む
報道対応	☑現地取材により明らかになった被害状況		◎：日交 収：報道 収：上記機関以外の全機関				収	収	収	収	収							報道対応→(国)計画課 が対応 ※報道 →報道全機関を含む	

【関係機関 凡例】	
<p>気象台：気象庁 鳥取地方気象台</p> <p>(県)河川：鳥取県 県土整備部 河川課</p> <p>(県)計画：鳥取県土整備事務所 計画調査課</p> <p>(国)河川：鳥取河川国道事務所 河川管理課</p> <p>(国)ダム：鳥取河川国道事務所 ダム管理支所</p> <p>(国)防災：鳥取河川国道事務所 防災課</p> <p>(国)道管一：鳥取河川国道事務所 道路管理一課</p> <p>(国)道管二：鳥取河川国道事務所 道路管理二課</p> <p>(県)危管：鳥取県 危機管理局 危機管理政策課</p> <p>(市)危管：鳥取市 危機管理部 危機管理課</p> <p>NHK：NHK 鳥取放送局</p> <p>NKT：日本海テレビジョン放送株式会社 報道制作局</p> <p>BSS：株式会社山陰放送 鳥取支局</p> <p>TSK：山陰中央テレビジョン株式会社</p> <p>NCN：日本海ケーブルネットワーク株式会社 鳥取</p>	<p>警本：鳥取県 警察本部 警備第二課</p> <p>警察署：鳥取警察署、智頭警察署、郡家警察署</p> <p>陸自：陸上自衛隊 第8普通科連隊</p> <p>消防：鳥取県 東部広域行政管理組合 消防局</p> <p>中電配電：中国電力ネットワーク株式会社 鳥取ネットワークセンター 配電課</p> <p>中電変電：中国電力ネットワーク株式会社 鳥取ネットワークセンター 変電課</p> <p>ガス：鳥取ガス株式会社</p> <p>NTT：NTT西日本株式会社 鳥取支店</p> <p>JR：西日本株式会社 米子支社 安全推進室</p> <p>日交：日本交通株式会社 鳥取</p> <p>日ノ丸：日ノ丸自動車株式会社 鳥取</p>

千代川水害タイムライン【自機関早見版】

2020/6/16 時点

機関名： 鳥取河川国道事務所 道路管理二課																				
第1階層 (行動種別)	第2階層 (行動項目)	第3階層 (行動手段・手順)	関係機関	TL 0-1	TL 0-2	TL 1	TL 2	TL 3	TL 4	TL 5	項目実施チェック欄 (☑を記入)					備考欄				
											TL 0-1	TL 0-2	TL 1	TL 2	TL 3		TL 4	TL 5		
タイムラインの運用	タイムラインの立ち上げ	☑タイムラインの立ち上げ・発信	発：(国)河川 受：上記機関以外の全機関	受								<input type="checkbox"/>	<input type="checkbox"/>	<input type="checkbox"/>	<input type="checkbox"/>	<input type="checkbox"/>	<input type="checkbox"/>	気象台が支援を行う。		
	タイムラインレベルの移行	☑タイムラインレベルの移行判断・発信	発：(国)河川 受：上記機関以外の全機関		受							<input type="checkbox"/>	<input type="checkbox"/>	<input type="checkbox"/>	<input type="checkbox"/>	<input type="checkbox"/>	<input type="checkbox"/>	TL0-2：気象台が支援を行う。 TL1以降：(国)河川管理課：移行の判断実施		
情報収集	河川情報の収集	水位情報の収集・確認	発：(県)河川、(国)河川 収：(国)河川以外の全機関 受：(国)防災 発収：(国)河川	収	収	収		収	収			<input type="checkbox"/>	<input type="checkbox"/>	<input type="checkbox"/>	<input type="checkbox"/>	<input type="checkbox"/>	<input type="checkbox"/>			
		☑内水氾濫の発生情報の確認	発収：(市)危管 受：(県)危管 収：上記機関以外の全機関				収					<input type="checkbox"/>	<input type="checkbox"/>	<input type="checkbox"/>	<input type="checkbox"/>	<input type="checkbox"/>	<input type="checkbox"/>	(市)下水道部から発信。		
		水位動向、冠水等の確認(千代水出張所等)	発：(国)河川 収：上記機関以外の全機関				収					<input type="checkbox"/>	<input type="checkbox"/>	<input type="checkbox"/>	<input type="checkbox"/>	<input type="checkbox"/>	<input type="checkbox"/>	<input type="checkbox"/>		
		☑堤防の決壊、氾濫発生状況の確認	発：(国)河川 受：気象台、(県)河川、(県)計画、(国)殿ダム、(国)防災、(国)道管一、(県)危管、(市)危管、警本、警察署、陸自、消防 収：報道、中電配電、中電変電、ガス、NTT、JR、日交、日ノ丸										<input type="checkbox"/>	<input type="checkbox"/>	<input type="checkbox"/>	<input type="checkbox"/>	<input type="checkbox"/>	<input type="checkbox"/>	※報道→報道全機関を含む	
		緊急速報メール(レベル5プッシュ型)配信の確認	発：(国)河川、(市)危管 収：上記機関と(国)防災以外の全機関									受	<input type="checkbox"/>	<input type="checkbox"/>	<input type="checkbox"/>	<input type="checkbox"/>	<input type="checkbox"/>	<input type="checkbox"/>		
	気象・台風情報の収集	鳥取県の気象情報の確認	発：気象台 受：(国)防災 発収：(県)危管 収：上記機関以外の全機関			収							<input type="checkbox"/>	<input type="checkbox"/>	<input type="checkbox"/>	<input type="checkbox"/>	<input type="checkbox"/>	<input type="checkbox"/>		
		雨量情報の収集・確認	発：気象台 収：上記機関以外の全機関 受：(国)防災 発収：(県)危管	収	収	収		収	収				<input type="checkbox"/>	<input type="checkbox"/>	<input type="checkbox"/>	<input type="checkbox"/>	<input type="checkbox"/>	<input type="checkbox"/>	気象庁だけではなく、(県)危機管理も情報発信を行う。	
		台風の規模・進路予想の確認	発：気象台 収：上記機関以外の全機関 受：(国)防災	収	収	収							<input type="checkbox"/>	<input type="checkbox"/>	<input type="checkbox"/>	<input type="checkbox"/>	<input type="checkbox"/>	<input type="checkbox"/>		
		台風説明会の実施、参加(台風経路の確認、雨量予測、台風説明会実施の判断、鳥取県への影響)	◎：気象台 ○：(国)防災 収：警察署 ○：上記機関以外の全機関	○	○	○								<input type="checkbox"/>	<input type="checkbox"/>	<input type="checkbox"/>	<input type="checkbox"/>	<input type="checkbox"/>	<input type="checkbox"/>	◎：実施、○：参加 ※警察本部が参加し、警察署は本部から情報収集を行う。 ※(国)防災課：参加はその時対応可能な人数による。人員が不足している際は情報の受信のみ。
		早期注意情報の確認	発：気象台 収：上記機関以外の全機関	収	収	収							<input type="checkbox"/>	<input type="checkbox"/>	<input type="checkbox"/>	<input type="checkbox"/>	<input type="checkbox"/>	<input type="checkbox"/>		
		大雨・洪水・強風・波浪注意報の確認	発：気象台 収：上記機関以外の全機関	収	収								<input type="checkbox"/>	<input type="checkbox"/>	<input type="checkbox"/>	<input type="checkbox"/>	<input type="checkbox"/>	<input type="checkbox"/>		
		注意報の確認(危険度分布、予測の確認)	発：気象台 収：上記機関以外の全機関				収						<input type="checkbox"/>	<input type="checkbox"/>	<input type="checkbox"/>	<input type="checkbox"/>	<input type="checkbox"/>	<input type="checkbox"/>		
		警報の確認(危険度分布の確認、予測の確認)	発：気象台 収：上記機関以外の全機関					収					<input type="checkbox"/>	<input type="checkbox"/>	<input type="checkbox"/>	<input type="checkbox"/>	<input type="checkbox"/>	<input type="checkbox"/>		
		大雨・洪水警報の確認(継続)	発：気象台 収：上記機関以外の全機関								収		<input type="checkbox"/>	<input type="checkbox"/>	<input type="checkbox"/>	<input type="checkbox"/>	<input type="checkbox"/>	<input type="checkbox"/>		
		土砂災害情報の確認	発：気象台 収：上記機関以外の全機関							収	収		<input type="checkbox"/>	<input type="checkbox"/>	<input type="checkbox"/>	<input type="checkbox"/>	<input type="checkbox"/>	<input type="checkbox"/>		
		記録的短時間大雨情報の確認	発：気象台 収：上記機関以外の全機関							収	収		<input type="checkbox"/>	<input type="checkbox"/>	<input type="checkbox"/>	<input type="checkbox"/>	<input type="checkbox"/>	<input type="checkbox"/>		
		大雨特別警報の発表・確認	発：気象台 収：上記機関以外の全機関								収	収	収	<input type="checkbox"/>	<input type="checkbox"/>	<input type="checkbox"/>	<input type="checkbox"/>	<input type="checkbox"/>		
		FAXやHP利用、気象庁への聞き取り等による気象情報(台風・雨量・風速等)の収集・確認	発：気象台 収：上記機関以外の全機関				収			収	収		収	<input type="checkbox"/>	<input type="checkbox"/>	<input type="checkbox"/>	<input type="checkbox"/>	<input type="checkbox"/>		
		緊急速報メール配信の確認	発：(国)河川、(市)危管 収：上記機関以外の全機関								収	収	収	<input type="checkbox"/>	<input type="checkbox"/>	<input type="checkbox"/>	<input type="checkbox"/>	<input type="checkbox"/>	TL4：レベル4プッシュ型 TL5：レベル5プッシュ型	
		交通情報の収集	☑通行止め情報の確認	発：(国)道管一 収：上記機関以外の全機関			収	収	収	収	収			<input type="checkbox"/>	<input type="checkbox"/>	<input type="checkbox"/>	<input type="checkbox"/>	<input type="checkbox"/>	<input type="checkbox"/>	
交通情報の確認(HP)(通行止め等の道路交通情報、計画運休情報の収集)			発：(県)計画、(国)道管一、(市)危管、JR 収：(国)道管一以外の全機関	収	収	収	収	収	収	収			<input type="checkbox"/>	<input type="checkbox"/>	<input type="checkbox"/>	<input type="checkbox"/>	<input type="checkbox"/>	<input type="checkbox"/>		
移動ルートの確認、通行可能路線(道路)の確認	◎：(国)道管一 収：上記機関以外の全機関									収		<input type="checkbox"/>	<input type="checkbox"/>	<input type="checkbox"/>	<input type="checkbox"/>	<input type="checkbox"/>	<input type="checkbox"/>			
被害情報の収集	内水被害等、被害情報の収集	発収：(国)河川 収：上記機関以外の全機関						収	収			<input type="checkbox"/>	<input type="checkbox"/>	<input type="checkbox"/>	<input type="checkbox"/>	<input type="checkbox"/>	<input type="checkbox"/>			
	緊急速報メール(レベル4プッシュ型)配信の確認	発：(国)河川、(市)危管 収：上記機関と(国)防災以外の全機関										<input type="checkbox"/>	<input type="checkbox"/>	<input type="checkbox"/>	<input type="checkbox"/>	<input type="checkbox"/>	<input type="checkbox"/>			
	被害状況・調査結果等の確認	発：(市)危管 収：上記機関以外の全機関								収		<input type="checkbox"/>	<input type="checkbox"/>	<input type="checkbox"/>	<input type="checkbox"/>	<input type="checkbox"/>	<input type="checkbox"/>			
ダム諸量情報の収集	☑ダム放流情報・操作情報の確認	発：(国)殿ダム 受：警本、警察署 収：上記機関以外の全機関				収						<input type="checkbox"/>	<input type="checkbox"/>	<input type="checkbox"/>	<input type="checkbox"/>	<input type="checkbox"/>	<input type="checkbox"/>	警察は(国)殿ダムからFAX受信		
	放流警報の確認	発：(国)殿ダム 収：上記機関以外の全機関				収						<input type="checkbox"/>	<input type="checkbox"/>	<input type="checkbox"/>	<input type="checkbox"/>	<input type="checkbox"/>	<input type="checkbox"/>			

機関名： 鳥取河川国道事務所 道路管理二課																		
第1階層 (行動種別)	第2階層 (行動項目)	第3階層 (行動手段・手順)	関係機関	TL 0-1	TL 0-2	TL 1	TL 2	TL 3	TL 4	TL 5	項目実施チェック欄 (☑を記入)							備考欄
											TL 0-1	TL 0-2	TL 1	TL 2	TL 3	TL 4	TL 5	
避難情報	避難情報の発令	☑避難準備・高齢者等避難開始発表（城北、富桑、大正、美保、明德、美穂地区等） （広報車、拡声器、防災行政無線、ホームページ、配信メール、CATV、一般加入電話（自主防災会等）可能な方法により伝達。）	◎発：(市)危管 受：(県)危管 収：上記機関以外の全機関					収			収	<input type="checkbox"/>	<input type="checkbox"/>	<input type="checkbox"/>	<input type="checkbox"/>	<input type="checkbox"/>	<input type="checkbox"/>	
		☑避難勧告・避難指示（緊急）の発表（城北、富桑、大正、美保、明德、美穂地区等）	◎発：(市)危管 受：(県)危管 収：上記機関以外の全機関							収			<input type="checkbox"/>	<input type="checkbox"/>	<input type="checkbox"/>	<input type="checkbox"/>	<input type="checkbox"/>	<input type="checkbox"/>
指定河川洪水予報	指定河川洪水予報の実施	関係機関への連絡	発：気象台 ◎発：(国)河川 受：(国)殿ダム、(国)防災、(市)危管 収：上記機関以外の全機関				収	収	収	収	収	<input type="checkbox"/>	<input type="checkbox"/>	<input type="checkbox"/>	<input type="checkbox"/>	<input type="checkbox"/>	<input type="checkbox"/>	TL2：氾濫注意情報 TL3：氾濫警戒情報 TL4：氾濫危険情報 TL5：氾濫発生情報
体制の構築	機関内防災体制の構築	道路管理者との連携	◎：(国)道管一、警本、警察署					◎				<input type="checkbox"/>	<input type="checkbox"/>	<input type="checkbox"/>	<input type="checkbox"/>	<input type="checkbox"/>	<input type="checkbox"/>	
	他機関との体制構築	関係機関等の連絡先確認	◎：(国)河川、(市)危管 ○：上記機関以外の全機関	○	○							<input type="checkbox"/>	<input type="checkbox"/>	<input type="checkbox"/>	<input type="checkbox"/>	<input type="checkbox"/>	<input type="checkbox"/>	
報道対応	☑現地取材により明らかになった被害状況		発：報道 収：上記機関以外の全機関				収	収	収	収	収	<input type="checkbox"/>	<input type="checkbox"/>	<input type="checkbox"/>	<input type="checkbox"/>	<input type="checkbox"/>	<input type="checkbox"/>	報道対応→(国)計画課 が対応 ※報道 →報道全機関を含む

【関係機関 凡例】	
気象台：気象庁 鳥取地方気象台	警本：鳥取県 警察本部 警備第二課
(県)河川：鳥取県 県土整備部 河川課	警察署：鳥取警察署、智頭警察署、郡家警察署
(県)計画：鳥取県土整備事務所 計画調査課	陸自：陸上自衛隊 第8普通科連隊
(国)河川：鳥取河川国道事務所 河川管理課	消防：鳥取県 東部広域行政管理組合 消防局
(国)殿ダム：鳥取河川国道事務所 殿ダム管理支所	中電配電：中国電力ネットワーク株式会社 鳥取ネットワークセンター 配電課
(国)防災：鳥取河川国道事務所 防災課	中電変電：中国電力ネットワーク株式会社 鳥取ネットワークセンター 変電課
(国)道管一：鳥取河川国道事務所 道路管理一課	ガス：鳥取ガス株式会社
(国)道管二：鳥取河川国道事務所 道路管理二課	NTT：NTT西日本株式会社 鳥取支店
(県)危管：鳥取県 危機管理局 危機管理政策課	JR：西日本株式会社 米子支社 安全推進室
(市)危管：鳥取市 危機管理部 危機管理課	日交：日本文通株式会社 鳥取
NHK：NHK 鳥取放送局	日ノ丸：日ノ丸自動車株式会社 鳥取
NKT：日本海テレビジョン放送株式会社 報道制作局	
BSS：株式会社山陰放送 鳥取支局	
TSK：山陰中央テレビジョン株式会社	
NCN：日本海ケーブルネットワーク株式会社 鳥取	



# 千代川水害タイムライン【詳細版】

<b>防災行動について</b>	<b>情報収集・伝達について</b>	<b>チェック欄、ミーリングリスト発信について</b>
◎: 主体的に行動する機関 ○: それを支援または協働する機関	●: 情報を発信する機関 ☐: 情報を収集する機関 受: 情報を受ける機関	□: 出水時対応の際のチェック欄 ●: ミーリングリストで発信する情報

2020/8/26 時点

## タイムラインレベル0-1：台風発生、3日後に台風が千代川流域に影響するおそれ トリガー：早期注意情報（警報級の可能性）【目安：3日後に影響】

項目 No.	防災行動項目			実施状況 チェック欄		役割																				備考																											
	第1階層 (行動種別)	第2階層 (行動項目)	第3階層 (行動手段・手順)	開始時刻	終了時刻	防災情報										避難対応					報道						大規模避難・救助					社会基盤																					
						鳥取地方气象台	鳥取県 県土整備部 河川課	鳥取県土 整備事務所 計画調査課	鳥取河川 国道事務所 河川管理課	鳥取河川 国道事務所 殿ダム管理 支所	鳥取河川 国道事務所 防災課	鳥取河川 国道事務所 道路管理一課	鳥取県 危機管理局	鳥取市 危機管理課	NHK 鳥取放送局	報道 制作局	日本海 テレビジョン 放送株式会社	株式 会社 山陰放送	株式 会社 鳥取	株式 会社 鳥取 ネットピア	鳥取 警察本部 警備第二課	警察 署(鳥取・ 智頭・郡家)	陸上 自衛隊 第8普通科 連隊	消防 局 東部広域 行政管理 組合	鳥取 電力 ネットワーク センター 配電課		中国 電力 ネットワーク 株式会社 電課	中国 電力 ネットワーク 株式会社 変電課	鳥取 ガス 株式会社	NIT 西日本 株式会社 鳥取支店	安全 推進室	JRW 日本 株式会社 米子支社	日本 交通 株式会社 鳥取	日ノ丸 自動車 株式会社 鳥取	鳥取 河川 国道事務所 道路管理二課																		
1	タイムラインの運用	タイムラインの立ち上げ	タイムライン立ち上げのための情報収集	☐		◎																																															
2			☐ ☑タイムラインの立ち上げ・発信	☐		受	受	受	●	受	受	受	受	受	受	受	受	受	受	受	受	受	受	受	受	受	受	受	受	受	受	受	受	受	受	受	受	受	受	受	受	受	受	受	受	受	受		気象台が支援を行う。				
3	情報収集	河川情報の収集	水位情報の確認	☐		收	●	收	●	收	收	收	收	收	收	收	收	收	收	收	收	收	收	收	收	收	收	收	收	收	收	收	收	收	收	收	收	收	收	收	收	收	收	收	收	收	收	收					
4		気象・台風情報の収集	雨量情報の確認	☐		●	收	收	收	收	收	收	收	收	收	收	收	收	收	收	收	收	收	收	收	收	收	收	收	收	收	收	收	收	收	收	收	收	收	收	收	收	收	收	收	收	收	收	收				
5			台風の規模・進路予想の確認	☐		●	收	收	收	收	收	收	收	收	收	收	收	收	收	收	收	收	收	收	收	收	收	收	收	收	收	收	收	收	收	收	收	收	收	收	收	收	收	收	收	收	收	收					
6			台風説明会の実施、参加	☐		◎	○	○	○	○	○	○	○	○	○	○	○	○	○	○	○	○	○	○	○	○	○	○	○	○	○	○	○	○	○	○	○	○	○	○	○	○	○	○	○	○	○	○	○		◎: 実施、○: 参加 ※警察本部が参加し、警察署は本部から情報収集を行う。 ※(国)防災課: 参加はその時対応可能な人数による。人員が不足している際は情報の受信のみ。		
7			早期注意情報の確認	☐		●	收	收	收	收	收	收	收	收	收	收	收	收	收	收	收	收	收	收	收	收	收	收	收	收	收	收	收	收	收	收	收	收	收	收	收	收	收	收	收	收	收	收	收				
8			大雨・洪水・強風・波浪注意報の確認	☐		●	收	收	收	收	收	收	收	收	收	收	收	收	收	收	收	收	收	收	收	收	收	收	收	收	收	收	收	收	收	收	收	收	收	收	收	收	收	收	收	收	收	收	收				
9			気象台からの発表情報の聞き取り確認	☐		●										收	收	收	收	收	收	收	收	收	收	收	收	收	收	收	收	收	收	收	收	收	收	收	收	收	收	收	收	收	收	收	收	收					
10		交通情報の収集	交通情報の確認 (HP) (通行止め等の道路交通情報、計画運休情報の収集)	☐				收				●	收	收	收	收	收	收	收	收	收	收	收	收	收	收	收	收	收	收	收	收	收	收	收	收	收	收	收	收	收	收	收	收	收	收	收	收					
11	体制の構築	機関内防災体制の構築	機関内体制の確認	☐				◎	◎	◎	◎	◎	◎																																								
12			出水前チェックリストの作成と報告	☐			◎	◎	◎	◎	◎	◎																																									
13			連絡会議の実施	☐											◎																																						
14		他機関との体制構築	関係機関等の連絡先確認	☐			○	○	○	◎	○	○	○	○	◎	○	○	○	○	○	○	○	○	○	○	○	○	○	○	○	○	○	○	○	○	○	○	○	○	○	○	○	○	○	○	○	○	○	○	○			
15			河川敷での工事の安全確認	☐				◎	◎						◎																																						
16			災害協定業者への事前連絡	☐				◎	◎																																												
17			占用者への連絡	☐				◎	◎																																												
18		リエゾンの準備		☐					◎	◎																																											
19	管理施設対応	管理施設対応	管理施設への対応	☐				◎	◎	◎	◎	◎			◎	◎	◎	◎	◎																																		
20		管理施設の確認	排水機場の燃料確認・補給	☐				◎	◎		○																																										
21			ポンプ施設の準備、体制の確認	☐				◎	◎		○																																										
22			施設(ダム・水門・排水機場等)の状況確認	☐				◎	◎		○																																										
23		管理施設への連絡・体制確認	維持業者、河川巡視員、観測業者への情報提供	☐				◎	◎						◎																																						
24			樋門操作のための体制確認(鳥取市)	☐				◎	◎					◎																																							
25			水門、樋門、排水機場等操作員への連絡(警戒体制)	☐				◎	◎					◎																																							
26			許可工作物を含む河川施設の操作に関する注意喚起	☐				◎	◎					◎																																							

**タイムラインレベル0-1：台風発生、3日後に台風が千代川流域に影響するおそれ  
 トリガー：早期注意情報（警報級の可能性）【目安：3日後に影響】**

項目No.	防災行動項目				実施状況 チェック欄		役割																					備考										
	第1階層 (行動種別)	第2階層 (行動項目)	第3階層 (行動手段・手順)	チェック欄	開始時刻	終了時刻	防災情報							避難対応		報道						大規模避難・救助				社会基盤												
							鳥取県 県土整備部 河川課	鳥取県 県土整備事務所 計画調査課	鳥取河川国道事務所 河川管理課	鳥取河川国道事務所 ダム管理支所	鳥取河川国道事務所 防災課	鳥取河川国道事務所 道路管理一課	鳥取県 危機管理局 危機管理政策課	鳥取市 危機管理課	NHK 鳥取放送局	報道制作局	日本海テレビジョン放送株式会社	株式会社 山陰放送 鳥取支局	山陰中央テレビジョン株式会社	株式会社 鳥取ネットワーク	株式会社 鳥取テレトピア	鳥取県 警察本部 警備第二課	警察署 (鳥取・智頭・郡家)	陸上自衛隊 第8普通科連隊	消防局 東部広域行政管理組合	中国電力ネットワーク株式会社 変電課	中国電力ネットワーク株式会社 配電課		鳥取ガス株式会社	N.T.西日本株式会社 鳥取支店	JR西日本株式会社 安全推進室	日本交通株式会社 鳥取	日ノ丸自動車株式会社 鳥取	鳥取河川国道事務所 道路管理二課				
27	点検・巡視	現場点検の実施	現場点検の実施	<input type="checkbox"/>																																		警察：管内の被害情報の収集・確認。
28			道路、橋梁、河川施設の点検・巡視	<input type="checkbox"/>																																		
29			工事現場、危険箇所など注目ポイントの点検・巡視	<input type="checkbox"/>																																		(国) 防災課：現場がある場合のみ実施。
30			ポンプ施設の再点検 (施設の再点検、パトロールによる現状確認、水位情報確認、運転操作)	<input type="checkbox"/>																																		
31			電力設備の点検・巡視	<input type="checkbox"/>																																		
32	災害対策用資機材の確認	災害対策用資機材の確認	災害対策用資機材・応急復旧資機材等の状況確認・準備	<input type="checkbox"/>																																		
33			排水ポンプ車等の燃料、バッテリー確認	<input type="checkbox"/>																																		
34	防災備蓄品の確認	防災備蓄品の確認		<input type="checkbox"/>																																	(国) 総務課が実施。	
35			災害備蓄品の調整及び協定業者等の物資在庫の確認	<input type="checkbox"/>																																		
36	浸水対策・水防活動	浸水対策の実施	施設の事前浸水対策	<input type="checkbox"/>																																		
37			水防板の設置	<input type="checkbox"/>																																		
38		準備、体制の確認	準備品の確保	<input type="checkbox"/>																																		
39			市町との連携・情報共有	<input type="checkbox"/>																																		
40	鉄道の運休	計画運休の予告	対策本部会議の実施	<input type="checkbox"/>																																		
41			計画運休予告実施の決断	<input type="checkbox"/>																																		
42			プレス発表、HP、駅頭掲示での周知	<input type="checkbox"/>																																		JR→(県) 交通政策課にホットラインで伝達
43	バスの運休対応	運行停止の検討	情報の収集・集約	<input type="checkbox"/>																																		
44			HP、各窓口での情報提供	<input type="checkbox"/>																																		
45	報道対応	気象・河川情報の報道	気象会社からの情報提供、FAX、あんしんトリピーメール、Lアラート等による情報収集	<input type="checkbox"/>																																		
46			情報内容の精査	<input type="checkbox"/>																																		
47			通常放送 (通常ニュース、気象コーナー等)	<input type="checkbox"/>																																		
48		避難情報の報道	FAX、あんしんトリピーメール、Lアラート等による情報収集		<input type="checkbox"/>																																	
49				交通情報の報道	鉄道会社への取材による情報収集	<input type="checkbox"/>																																
50		情報内容の精査 (気象情報の予報確認)	<input type="checkbox"/>																																			
51	通常放送 (計画運休情報)	<input type="checkbox"/>																																				

タイムラインレベル0-2：2日後に台風が千代川流域に影響するおそれ  
 トリガー：早期注意情報（警報級の可能性）【目安：2日後に影響】

項目No.	防災行動項目				実施状況 チェック欄		役割																				備考											
	第1階層 (行動種別)	第2階層 (行動項目)	第3階層 (行動手段・手順)	チェック欄	開始時刻	終了時刻	防災情報					避難対応		報道					大規模避難・救助					社会基盤														
							鳥取地方気象台	鳥取県 県土整備部 河川課	鳥取県土整備事務所 計画調査課	鳥取河川国道事務所 河川管理課	鳥取河川国道事務所 殿ダム管理支所	鳥取河川国道事務所 防災課	鳥取河川国道事務所 道路管理一課	鳥取県 危機管理課	鳥取市 危機管理課	NHK 鳥取放送局	報道制作局	日本海テレビジョン放送株式会社	株式会社 山陰放送 鳥取支局	山陰中央テレビジョン株式会社	株式会社 鳥取ネットワーク	株式会社 鳥取テレトピア	鳥取県 警察本部 警備第二課	警察署 (鳥取・智頭・郡家)	陸上自衛隊 第8普通科連隊	消防局 東部広域行政管理組合		鳥取県 中国電力ネットワーク株式会社 配電課	中国電力ネットワーク株式会社 変電課	中国電力ネットワーク株式会社 変電課	鳥取ガス株式会社	NTT西日本株式会社 鳥取支店	安全推進室	JR西日本株式会社 米子支社	日本交通株式会社 鳥取	日ノ丸自動車株式会社 鳥取	鳥取河川国道事務所 道路管理二課	
52	タイムラインの運用	タイムラインレベルの移行	タイムラインレベル移行のための情報収集	<input type="checkbox"/>			◎																															
53			☑タイムラインレベルの移行判断・発信	<input type="checkbox"/>			受	受	受	発	受	受	受	受	受	受	受	受	受	受	受	受	受	受	受	受	受	受	受	受	受	受	受	受	受	受	受	気象台が支援を行う。
54	情報収集	河川情報の収集	水位情報の確認	<input type="checkbox"/>			収	発	収	発	収	収	収	収	収	収	収	収	収	収	収	収	収	収	収	収	収	収	収	収	収	収	収	収	収	収		
55		気象・台風情報の収集	雨量情報の確認	<input type="checkbox"/>			発	収	収	収	収	収	収	収	収	収	収	収	収	収	収	収	収	収	収	収	収	収	収	収	収	収	収	収	収	収		
56			台風の規模・進路予想の確認	<input type="checkbox"/>			発	収	収	収	収	収	収	収	収	収	収	収	収	収	収	収	収	収	収	収	収	収	収	収	収	収	収	収	収	収		
57			台風説明会の実施、参加	<input type="checkbox"/>			◎	○	○	○	○	○	○	○	○	○	○	○	○	○	○	○	○	○	○	○	○	○	○	○	○	○	○	○	○	○	◎：実施、○：参加 ※警察本部が参加し、警察署は本部から情報収集を行う。 ※(国)防災課：参加はその時対応可能な人数による。人員が不足している際は情報の受信のみ。	
58			早期注意情報の確認	<input type="checkbox"/>			発	収	収	収	収	収	収	収	収	収	収	収	収	収	収	収	収	収	収	収	収	収	収	収	収	収	収	収	収			
59			大雨・洪水・強風・波浪注意情報の確認	<input type="checkbox"/>			発	収	収	収	収	収	収	収	収	収	収	収	収	収	収	収	収	収	収	収	収	収	収	収	収	収	収	収	収			
60			気象台からの発表情報の聞き取り確認	<input type="checkbox"/>			発	収	収	収	収	収	収	収	収	収	収	収	収	収	収	収	収	収	収	収	収	収	収	収	収	収	収	収	収			
61		交通情報の収集	交通情報の確認 (HP) (通行止め等の道路交通情報、計画運休情報の収集)	<input type="checkbox"/>					発			発	収	発	収	収	収	収	収	収	収	収	収	収	収	収	収	収	収	収	収	収	収	収	収			
62	体制の構築	機関内防災体制の構築	事務所体制の確認	<input type="checkbox"/>						◎	◎	◎	◎	◎																								
63			出水前チェックリストの作成と報告	<input type="checkbox"/>				◎	◎	◎		○																										
64			関係機関等の連絡先確認	<input type="checkbox"/>			○	○	○	◎	○	○	○	○	○	○	○	○	○	○	○	○	○	○	○	○	○	○	○	○	○	○	○	○	○	○		
65			連絡会議の実施	<input type="checkbox"/>																																		
66			注意配備：連絡要員の配備	<input type="checkbox"/>				◎					◎																									
67		他機関との体制構築	河川敷での工事の安全確認	<input type="checkbox"/>					◎	◎			◎																									
68			災害協定業者への事前連絡	<input type="checkbox"/>				◎	◎	○		◎																										
69			占用者への連絡	<input type="checkbox"/>				◎	◎																													
70		リエゾンの準備		<input type="checkbox"/>					○			◎	◎																							(国)防災課ではなく総務課の可能性あり。		
71	管理施設対応	管理施設の対応・確認	水門、樋門、排水機場等の操作	<input type="checkbox"/>					◎			◎																										
72			排水機場の燃料確認・補給	<input type="checkbox"/>					◎	◎																												
73			ポンプ施設の準備、体制の確認 (準備品の確保、市町との連携・情報共有)	<input type="checkbox"/>					◎																													
74			施設 (ダム・水門・排水機場等) の状況確認	<input type="checkbox"/>					◎	◎		○																										
75		管理施設への連絡・体制確認	維持業者、河川巡視員、観測業者への情報提供	<input type="checkbox"/>					◎	◎																												
76			樋門操作のための体制確認 (鳥取市)	<input type="checkbox"/>					◎	◎																												
77			水門、樋門、排水機場等操作員への連絡 (警戒体制)	<input type="checkbox"/>					◎	◎																												
78			許可工作物を含む河川施設の操作に関する注意喚起	<input type="checkbox"/>					◎	◎																												
79			体育・文化施設の利用休止時期の協議、決定	<input type="checkbox"/>																																		

タイムラインレベル0-2 : 2日後に台風が千代川流域に影響するおそれ

トリガー : 早期注意情報(警報級の可能性)【目安:2日後に影響】

項目No.	防災行動項目				実施状況 チェック欄		役割																		備考													
	第1階層 (行動種別)	第2階層 (行動項目)	第3階層 (行動手段・手順)	チェック欄	開始時刻	終了時刻	防災情報						避難対応		報道						大規模避難・救助						社会基盤											
							鳥取県 鳥取市	鳥取県 鳥取市	鳥取県 鳥取市	鳥取県 鳥取市	鳥取県 鳥取市	鳥取県 鳥取市	鳥取県 鳥取市	鳥取県 鳥取市	鳥取県 鳥取市	鳥取県 鳥取市	鳥取県 鳥取市	鳥取県 鳥取市	鳥取県 鳥取市	鳥取県 鳥取市	鳥取県 鳥取市	鳥取県 鳥取市	鳥取県 鳥取市	鳥取県 鳥取市		鳥取県 鳥取市	鳥取県 鳥取市	鳥取県 鳥取市	鳥取県 鳥取市	鳥取県 鳥取市	鳥取県 鳥取市							
80	点検・巡視	現場点検の実施	現場点検の実施	<input type="checkbox"/>				◎	◎	◎	◎	◎																										警察:管内の被害情報の収集・確認。
81			道路、橋梁、河川施設の点検・巡視	<input type="checkbox"/>				◎				◎																										
82			工事現場、危険箇所など注目ポイントの点検・巡視	<input type="checkbox"/>				◎				○																								(国)防災課:現場がある場合のみ実施。		
83			ポンプ施設の再点検(施設の再点検、パトロールによる現状確認、水位情報確認、運転操作)	<input type="checkbox"/>				◎				○																										
84			電力設備の点検・巡視	変電所予防巡視	<input type="checkbox"/>																																	
85	災害対策用資機材の確認	災害対策用資機材の確認	災害対策用資機材・応急復旧資機材等の状況確認・準備	<input type="checkbox"/>				◎	◎	◎	◎	◎				◎	◎	◎	◎	◎	◎	◎	◎	◎	◎	◎	◎	◎	◎	◎	◎	◎	◎	◎	◎			
86			排水ポンプ車等の燃料、バッテリー確認		<input type="checkbox"/>			◎	◎	◎	◎																											
87	防災備蓄品の確認	防災備蓄品の確認		<input type="checkbox"/>				◎	◎	◎	◎					◎	◎																					
88			災害備蓄品の調整及び協定業者等の物資在庫の確認		<input type="checkbox"/>											◎																						
89	浸水対策・水防活動	水防活動の実施	水防板の設置	<input type="checkbox"/>				◎																														
90			水防団等への注意喚起	<input type="checkbox"/>												◎																						
91	避難所の開設・運営	避難所備品の準備、避難所備品の搬入		<input type="checkbox"/>												◎																						
92	鉄道の運休	計画運休の予告	対策本部会議の実施	<input type="checkbox"/>																																		
93			計画運休予告実施の決断	<input type="checkbox"/>																																		
94			プレス発表、HP、駅頭掲示での周知	<input type="checkbox"/>												収	収	収	収	収	収	収	収	収	収	収	収	収	収	収	収	収	収	収	収	JR→(県)交通政策課にホットラインで伝達		
95	バスの運休対応	運行停止の検討	情報の収集	<input type="checkbox"/>																																		
96			情報の集約	<input type="checkbox"/>																																		
97			HP、各窓口での情報提供	<input type="checkbox"/>												収	収	収	収	収	収	収	収	収	収	収	収	収	収	収	収	収	収	収				
98	報道対応	気象・河川情報の報道	気象会社からの情報提供、FAX、あんしんトリピーメール、Lアラート等による情報収集	<input type="checkbox"/>				○	○	○	○		○	○	◎	◎	◎	◎	◎	◎	◎	◎	◎	◎	◎	◎	◎	◎	◎	◎	◎	◎	◎	◎	◎			
99			情報内容の精査	<input type="checkbox"/>												◎	◎	◎	◎	◎	◎	◎	◎	◎	◎	◎	◎	◎	◎	◎	◎	◎	◎	◎	◎			
100			通常放送(通常ニュース、気象コーナー等)	<input type="checkbox"/>												◎	◎	◎	◎	◎	◎	◎	◎	◎	◎	◎	◎	◎	◎	◎	◎	◎	◎	◎	◎			
101			避難情報の報道	FAX、あんしんトリピーメール、Lアラート等による情報収集	<input type="checkbox"/>			○	○	○	○		○	○	◎	◎	◎	◎	◎	◎	◎	◎	◎	◎	◎	◎	◎	◎	◎	◎	◎	◎	◎	◎	◎			
102			交通情報の報道	鉄道会社への取材による情報収集	<input type="checkbox"/>											◎	◎	◎	◎	◎	◎	◎	◎	◎	◎	◎	◎	◎	◎	◎	◎	◎	◎	◎	◎			
103			情報内容の精査(気象情報の予報確認)	<input type="checkbox"/>												◎	◎	◎	◎	◎	◎	◎	◎	◎	◎	◎	◎	◎	◎	◎	◎	◎	◎	◎	◎			
104			通常放送(計画運休情報)	<input type="checkbox"/>												◎	◎	◎	◎	◎	◎	◎	◎	◎	◎	◎	◎	◎	◎	◎	◎	◎	◎	◎	◎			



**タイムラインレベル1：降雨の開始、内水氾濫発生の見込み**  
**トリガー：早期注意情報（警報級の可能性）【目安：1日後に影響】**

項目 No.	防災行動項目		実施状況 チェック欄		役割																						備考																	
	第1階層 (行動種別)	第2階層 (行動項目)	第3階層 (行動手段・手順)	チェック 欄	開始時刻	終了時刻	防災情報							避難対応		報道						大規模避難・救助						社会基盤																
							鳥取 地方気象台	鳥取 県土整備部 河川課	鳥取 県土整備事務 所 計画調査課	鳥取 河川国道事務 所 河川管理課	鳥取 河川国道事務 所 ダム管理支 所	鳥取 河川国道事務 所 防災課	鳥取 河川国道事務 所 道路管理一課	鳥取 県 危機管理局	鳥取 市 危機管理課	NHK 鳥取放送局	報道 制作局	日本海 テレビジョン 放送株式会社	株式 会社 山陰放送 鳥取支局	山陰 中央テレビ ジョン株式 会社	株式 会社 鳥取 ネットワー ク	株式 会社 鳥取 テレピア	鳥取 県 警察本部 警備第二課	警察 署 (鳥取・智頭・郡家)	陸上 自衛隊 第8普通科連隊	消防 局 鳥取 東部広域行政 管理組合		中国 電力 ネットワー ク株式 会社 配電課	中国 電力 ネットワー ク株式 会社 変電課	鳥取 ガス 株式会社	NTT 西日本 株式 会社 鳥取支 店	JR 西日本 株式 会社 米子支 社	安全 推進室	日本 交通 株式 会社 鳥取	日ノ丸 自動 車株 株式 会社 鳥取	鳥取 河川 国道 事務 所 道路 管理 二課								
105	タイムラインの運用	タイムラインレベルの移行	タイムラインレベル移行のための情報収集	□			◎	◎																																				
106			☒タイムラインレベルの移行判断・発信	□			○	◎																																		(国)河川管理課：移行の判断		
107	情報の収集	河川情報の収集	水位情報の確認	□			収	発	収	発	収	受	収	収	収	収	収	収	収	収	収	収	収	収	収	収	収	収	収	収	収	収	収	収	収	収	収	収	収	収	収			
108			鳥取県の気象情報の確認	□			発	収	収	収	収	受	収	収	収	収	収	収	収	収	収	収	収	収	収	収	収	収	収	収	収	収	収	収	収	収	収	収	収	収	収	収		
109			雨量情報の確認	□			発	収	収	収	収	受	収	収	収	収	収	収	収	収	収	収	収	収	収	収	収	収	収	収	収	収	収	収	収	収	収	収	収	収	収	収	気象庁だけではなく、(県)危機管理も情報発信を行う。	
110			台風の規模・進路予想の確認	□			発	収	収	収	収	受	収	収	収	収	収	収	収	収	収	収	収	収	収	収	収	収	収	収	収	収	収	収	収	収	収	収	収	収				
111			台風説明会の実施(台風経路の確認、雨量予測、台風説明会実施の判断、鳥取県への影響)	□			◎	○	○	○	○	○	○	○	○	○	○	○	収	○	○	○	○	○	○	○	○	○	○	○	○	○	○	○	○	○	○	○	○	○	◎：実施、○：参加 ※警察本部が参加し、警察署は本部から情報収集を行う。 ※(国)防災課：参加はその時対応可能な人数による。人員が不足している際は情報の受信のみ。			
112			気象台からの発表情報の聞き取り確認	□			発		収									収	収	収	収																							
113			早期注意情報の確認	□			発	収	収	収	収	収	収	収	収	収	収	収	収	収	収	収	収	収	収	収	収	収	収	収	収	収	収	収	収	収	収	収	収	収	収			
114		交通情報の収集(通行止め等の道路交通情報、計画運休情報の収集)	☒通行止め情報の確認	□			収	収	収	収	収	収	発	収	収	収	収	収	収	収	収	収	収	収	収	収	収	収	収	収	収	収	収	収	収	収	収	収	収	収				
115			交通情報の確認(HP)	□			収	収	収	収	収	収	発	収	収	収	収	収	収	収	収	収	収	収	収	収	収	収	収	収	収	収	収	収	収	収	収	収	収	収	収			
116			交通情報の確認(直接のやり取り(電話・FAX))	□									発																															
117		被災情報の収集	水位情報や河川カメラ映像の確認	□				◎	◎	◎																																		
118			関係機関への被災情報伝達	□				発	受	受	受	受	受	受	受	受	受	収	収	収	収	収	収	収	収	収	収	収	収	収	収	収	収	収	収	収	収	収	収	収				
119		ダム諸量情報の収集	☒ダム放流情報の確認	□				受	受	受	発	受	受	受	受	受	受																											
120			HP等による下流河川水位、流量等の情報確認	□						収	発	収																																
121		被害情報の発信	管理施設・担当区域の被害状況確認	□																				◎																				
122	ホットライン	ホットラインの実施		□			受		発	受	受	受	受	受	受	受	受																											
123	水防警報	水防警報の実施	水防警報の発令(水防団待機水位)	□				受	受	◎	◎	◎	◎	◎	◎	◎	◎																											
124			水防警報・水防体制の連絡	□				○	◎	◎	◎	◎	◎	◎	◎	◎	◎																											
125			水防警報の情報受け、水防団への指示(待機、準備)	□					◎	◎	◎	◎	◎	◎	◎	◎	◎																											
126	体制の構築	機関内防災体制の構築	機関内防災体制の構築・準備	□					◎	◎	◎	◎	◎	◎	◎	◎	◎																											
127			事務所体制の連絡	□					◎	◎	◎	◎	◎	◎	◎	◎	◎																											
128			職員の配置計画	□					◎	◎	◎	◎	◎	◎	◎	◎	◎																										(国)総務課も実施。	
129			警戒配備：災害対策本部設置に備える	□																																								
130		リエソンの実施	リエゾン体制の準備	□				◎		◎	◎	◎	◎	◎	◎	◎	◎																										(国)防災課ではなく総務課の可能性あり。	
131			リエゾン派遣の検討	□				◎		◎	◎	◎	◎	◎	◎	◎	◎																											
132			リエゾン派遣の実施	□				◎		◎	◎	◎	◎	◎	◎	◎	◎																											
133		災害対策本部の準備	対策本部の立上げ	□																		◎	◎	◎	◎	◎	◎	◎	◎	◎														
134			災害対策本部の設置準備	□																																								





**タイムラインレベル1：降雨の開始、内水氾濫発生の見込み  
 トリガー：早期注意情報（警報級の可能性）【目安：1日後に影響】**

項目 No.	防災行動項目			実施状況 チェック欄		役割																				備考																
	第1階層 (行動種別)	第2階層 (行動項目)	第3階層 (行動手段・手順)	チェック 欄	開始時刻	終了時刻	防災情報						避難対応		報道						大規模避難・救助				社会基盤																	
							鳥取 地方気象台	鳥取 県土整備部 河川課	鳥取 県土整備 事務所 計画調査課	鳥取 河川国道 事務所 河川管理課	鳥取 河川国道 事務所 殿ダム管理支所	鳥取 河川国道 事務所 防災課	鳥取 河川国道 事務所 道路管理一課	鳥取 県 危機管理 局	鳥取 市 危機管理 課	NHK 鳥取放送局	報道 制作局	日本海 テレビ ジョン放 送株式 会社	株式 会社 山陰放 送局	山陰 中央テ レビジ ョン株 式会社	株式 会社 鳥取	日本海 ケーブ ルネット ワーク	株式 会社 鳥取 テレト ビア	鳥取 県 警察本 部 警備第 二課	警察署 (鳥取・智 頭・郡家)		陸上自 衛隊 第8普 通科連 隊	消防局 東部広 域行政 管理組 合	中国電 力ネッ トワー ク株式 会社 配電課	中国電 力ネッ トワー ク株式 会社 変電課	鳥取 ガス株 式会社	N T T 西日本 株式 会社 鳥取支 店	J R 西日本 株式 会社 米子支 社	日本交 通株式 会社 鳥取	日ノ丸 自動車 株式 会社 鳥取	鳥取 河川国 道事務 所 道路管 理二課						
157	報道対応	気象・河川情報の報道	記者への気象台などへの取材指示・取材	<input type="checkbox"/>			○											◎	◎	◎	◎	◎	◎																			
158			気象庁・気象会社からの情報提供、FAX、あんしんトリピーメール、Lアラート等による情報収集	<input type="checkbox"/>															◎	◎	◎	◎	◎	◎																		
159			情報内容の精査	<input type="checkbox"/>																◎	◎	◎	◎	◎	◎																	
160			通常放送（通常ニュース、気象コーナー等）	<input type="checkbox"/>																◎	◎	◎	◎	◎	◎																	
161		避難情報の報道	FAX、あんしんトリピーメール、Lアラート等による情報収集	<input type="checkbox"/>															◎	◎	◎	◎	◎	◎																		
162		交通情報の報道	鉄道会社への取材による情報収集	<input type="checkbox"/>															◎	◎	◎	◎	◎	◎																		
163			情報内容の精査（気象情報の予報確認）	<input type="checkbox"/>															◎	◎	◎	◎	◎	◎																		
164			通常放送（計画運休情報）	<input type="checkbox"/>															◎	◎	◎	◎	◎	◎																		
			<input type="checkbox"/>																																							
			<input type="checkbox"/>																																							
			<input type="checkbox"/>																																							

**タイムラインレベル2：いずれかの水位観測所で水防団待機水位の超過、内水氾濫発生のおそれ**  
 トリガー：洪水警報の危険度分布（注意）、洪水注意報、大雨注意報、大雨警報（浸水害）、大雨警報（土砂災害）の危険度分布（注意）、氾濫注意情報

項目No.	防災行動項目				実施状況 チェック欄		役割																				備考																
	第1階層 (行動種別)	第2階層 (行動項目)	第3階層 (行動手段・手順)	チェック欄	開始時刻	終了時刻	防災情報					避難対応		報道					大規模避難・救助					社会基盤																			
							鳥取地方気象台	鳥取県 県土整備部 河川課	鳥取県土整備事務所 計画調査課	鳥取河川国道事務所 河川管理課	鳥取河川国道事務所 殿ダム管理支所	鳥取河川国道事務所 防災課	鳥取河川国道事務所 道路管理一課	鳥取県 危機管理課	鳥取市 危機管理課	NHK 鳥取放送局	報道制作局	株式会社 山陰放送 鳥取支局	山陰中央テレビジョン株式会社	株式会社 日本海ケーブルネットワーク 鳥取	株式会社 鳥取テレビピア	鳥取県 警察本部 警備第二課	警察署 (鳥取・智頭・郡家)	陸上自衛隊 第8普通科連隊	消防局 東部広域行政管理組合	鳥取県 中国電力ネットワーク株式会社 配電課		中国電力ネットワーク株式会社 変電課	鳥取県 中国電力ネットワーク株式会社	鳥取ガス株式会社	NTT西日本株式会社 鳥取支店	安全推進室 米子支社	JR西日本株式会社 鳥取	日本交通株式会社	日ノ丸自動車株式会社 鳥取	鳥取河川国道事務所 道路管理二課							
165	タイムラインの運用	タイムラインレベルの移行	タイムラインレベル移行のための情報収集	<input type="checkbox"/>			◎		◎																																		
166			☑タイムラインレベルの移行・発信	<input type="checkbox"/>			○		◎																																(国)河川管理課：移行の判断実施。		
167	情報収集	河川情報の収集	☑内水氾濫の発生情報の確認	<input type="checkbox"/>			収	収	収	収	収	収	収	収	収	収	収	収	収	収	収	収	収	収	収	収	収	収	収	収	収	収	収	収	収	収	収	収	収	収	収	収	(市)下水道部から発信。
168			水位動向、冠水等の確認(千代水出張所等)	<input type="checkbox"/>			収	収	収	発	収	収	収	収	収	収	収	収	収	収	収	収	収	収	収	収	収	収	収	収	収	収	収	収	収	収	収	収	収	収	収		
169			水位予測の確認(はん濫注意水位を超えてから3時間毎)	<input type="checkbox"/>			収	収	収	◎発	収																																
170		気象・台風情報の収集	注意報の確認(危険度分布、予測の確認)	<input type="checkbox"/>			発	収	収	収	収	収	収	収	収	収	収	収	収	収	収	収	収	収	収	収	収	収	収	収	収	収	収	収	収	収	収	収	収	収	収		
171			FAXやHP利用、気象庁への聞き取りによる気象情報(台風・雨量・風速等)の収集・確認	<input type="checkbox"/>			発	収	収	収	収	収	収	収	収	収	収	収	収	収	収	収	収	収	収	収	収	収	収	収	収	収	収	収	収	収	収	収	収	収	収		
172		ダム諸量情報の収集	☑ダム放流情報の確認	<input type="checkbox"/>			収	収	収	収	発	収	収	収	収	収	収	収	収	収	収	収	収	収	収	収	収	収	収	収	収	収	収	収	収	収	収	収	収	収	収	警察は(国)殿ダムからFAX受信	
173			放流警報の確認	<input type="checkbox"/>			収	収	収	収	発	収	収	収	収	収	収	収	収	収	収	収	収	収	収	収	収	収	収	収	収	収	収	収	収	収	収	収	収	収			
174			FAX、メール等による通知の確認	<input type="checkbox"/>					受	受	発		受																														
175			電話による伝達確認	<input type="checkbox"/>					受	受	発	受																															
176		交通情報の収集	☑通行止め情報の確認	<input type="checkbox"/>			収	収	収	収	収	収	収	収	収	収	収	収	収	収	収	収	収	収	収	収	収	収	収	収	収	収	収	収	収	収	収	収	収	収	収		
177			交通情報の確認(HP)(道路交通情報、計画運休情報の収集)	<input type="checkbox"/>			収	収	収	収	収	収	収	収	収	収	収	収	収	収	収	収	収	収	収	収	収	収	収	収	収	収	収	収	収	収	収	収	収	収	発		
178			交通情報の確認(直接のやり取り(電話・FAX))	<input type="checkbox"/>								発			受	受	受	受	受	受																				発			
179			移動ルートの確認、通行可能路線(道路)の確認	<input type="checkbox"/>								◎															◎																
180		被害情報の収集	水位情報や河川カメラ映像の確認	<input type="checkbox"/>				◎	◎	◎	◎	◎	◎	◎																													
181			関係機関への被災情報伝達	<input type="checkbox"/>			収	発受	発受	発受	収	収	収	収	収	収	収	収	収	収	収	収	収	収	収	収	収	収	収	収	収	収	収	収	収	収	収	収	収	収	収		
182			県への一般被害等の報告(県災害情報システム)	<input type="checkbox"/>																																							
183		ライフライン供給情報の収集		<input type="checkbox"/>								収	収	収	収	収	収	収	収	収	収	収	収	収	収	収	収	収	収	収	収	収	収	収	収	収	収	収	収	収	収		
184	ホットライン	ホットラインの実施	水位・気象情報、浸水範囲の確認	<input type="checkbox"/>			◎		◎	◎																																	
185			ホットライン実施の判断	<input type="checkbox"/>			◎		◎	◎																																	
186			鳥取市長、鳥取地方気象台長、鳥取河川国道事務所長へホットライン実施	<input type="checkbox"/>			◎		◎	◎																																	
187		首長(防災担当者含む)へのアドバイス	ホットラインによるアドバイス(助言)	<input type="checkbox"/>			○		◎	◎																																	
188			防災担当者(市町)との連絡調整	<input type="checkbox"/>					◎	◎																																	
189			施設パトロール結果(出水、土砂流出状況の確認)の報告	<input type="checkbox"/>					◎	◎																																	
190			積極的な情報発信(河川情報)	<input type="checkbox"/>					発	発																																	







タイムラインレベル2：いずれかの水位観測所で水防団待機水位の超過、内水氾濫発生のおそれ トリガー：洪水警報の危険度分布（注意）、洪水注意報、大雨注意報、大雨警報（浸水害）、大雨警報（土砂災害）の危険度分布（注意）、氾濫注意情報																																			
項目 No.	防災行動項目				実施状況 チェック欄		役割																				備考								
	第1階層 （行動種別）	第2階層 （行動項目）	第3階層 （行動手段・手順）	チェック 欄	開始時刻	終了時刻	防災情報						避難対応		報道						大規模避難・救助				社会基盤										
							鳥取 地方気象台	鳥取 県土整備 部 河川課	鳥取 県土整備 事務所 計画調査 課	鳥取 河川国 道事務所 河川管理 課	鳥取 河川国 道事務所 殿ダム管理 支所	鳥取 河川国 道事務所 防災課	鳥取 河川国 道事務所 道路管理一 課	鳥取 県 危機管理 局 危機管理課	鳥取 市 危機管理 課	NHK 鳥取放送 局	NHK 鳥取放送 局	日本海 テレビジ ョン放送 株式会社	株式 会社 山陰放送 鳥取支局	山陰 中央テ レビジ ョン株 式会社	株式 会社 鳥取 ネット ワーク	株式 会社 鳥取 テレ トピア	鳥取 県 警察本 部 警備第 二課	警察 署（鳥 取・智 頭・郡 家）	陸上 自衛隊 第8普 通科連 隊	消防 局 東部広 域行政 管理組 合		鳥取 電力 株式 会社 配電課	中国 電力 株式 会社 変電課	中国 電力 株式 会社 変電課	鳥取 ガス 株式 会社	NIT 西日 本株 式 会 社 鳥取 支店	JR 西日 本株 式 会 社 米子 支社	日本 交通 株式 会社 鳥取	日ノ 丸自 動車 株式 会社 鳥取
254	報道対応	☑現地取材により明らかになった被害状況		<input type="checkbox"/>			収	収	収	収	収	収	収	収	収	収	収	収	収	収	収	収	収	収	収	収	収	収	収	収	収	収	収		
255		気象・河川情報の報道	記者への気象台などへの取材指示・取材	<input type="checkbox"/>			○																												
256			気象庁・気象会社からの情報提供、FAX、あんしんトリピーメール、Lアラート等による情報収集	<input type="checkbox"/>				○	◎	◎		○		◎	○		◎	◎	◎	◎	◎	◎		○		○	○								
257			情報内容の精査	<input type="checkbox"/>													◎	◎	◎	◎	◎	◎													
258			通常放送（通常ニュース、気象コーナー等）	<input type="checkbox"/>													◎	◎	◎	◎	◎	◎													
259			L字放送・データ放送による情報提供	<input type="checkbox"/>													◎	◎	◎	◎	◎	◎													
260		避難情報の報道	FAX、あんしんトリピーメール、Lアラート等による情報収集	<input type="checkbox"/>				○	○	◎		○		◎	○		◎	◎	◎	◎	◎	◎		○		○	○								
261			情報内容の精査	<input type="checkbox"/>													◎	◎	◎	◎	◎	◎													
262			通常放送（通常ニュース、気象コーナー等）	<input type="checkbox"/>													◎	◎	◎	◎	◎	◎													
263			L字放送・データ放送による情報提供	<input type="checkbox"/>													◎	◎	◎	◎	◎	◎													
264		交通情報の報道	鉄道会社への取材による情報収集	<input type="checkbox"/>													◎	◎	◎	◎	◎	◎													
265			情報内容の精査（気象情報の予報確認）	<input type="checkbox"/>													◎	◎	◎	◎	◎	◎													
266			通常放送（計画運休情報）	<input type="checkbox"/>													◎	◎	◎	◎	◎	◎													
267			L字放送・データ放送による情報提供	<input type="checkbox"/>													◎	◎	◎	◎	◎	◎													
268	要配慮者利用施設支援	要配慮者施設との連絡	要配慮者施設、大規模事業者に洪水予報伝達	<input type="checkbox"/>													◎																		

**タイムラインレベル3 : いずれかの水位観測所で避難判断水位の超過、中小河川の氾濫による浸水発生のおそれ**  
 トリガー : 洪水警報、洪水警報の危険度分布 (警戒)、大雨警報 (土砂災害)、大雨警報 (土砂災害) の危険度分布 (警戒)、氾濫警戒情報

項目No.	防災行動項目				実施状況 チェック欄		役割																									備考																								
	第1階層 (行動種別)	第2階層 (行動項目)	第3階層 (行動手段・手順)	チェック欄	開始時刻	終了時刻	防災情報					避難対応		報道					大規模避難・救助					社会基盤																																
							鳥取地方気象台	鳥取県 県土整備部 河川課	鳥取県土整備事務所 計画調査課	鳥取河川国道事務所 河川管理課	鳥取河川国道事務所 殿ダム管理支所	鳥取河川国道事務所 防災課	鳥取河川国道事務所 道路管理一課	鳥取県 危機管理局	鳥取市 危機管理課	NHK 鳥取放送局	報道制作局	株式会社 山陰放送 鳥取支局	山陰中央テレビジョン株式会社	株式会社 鳥取ネットワーク	株式会社 鳥取テレビ	鳥取県 警察本部 警備第二課	警察署 (鳥取・智頭・郡家)	陸上自衛隊 第8普通科連隊	消防局 東部広域行政管理組合	鳥取県 中国電力ネットワーク株式会社 変電課	中国電力ネットワーク株式会社 変電課	鳥取ガス株式会社	NTT西日本株式会社 鳥取支店	安全推進室 米子支社	JR西日本株式会社 米子支社		日本交通株式会社 鳥取	日ノ丸自動車株式会社 鳥取	鳥取河川国道事務所 道路管理二課																					
269	タイムラインの運用	タイムラインレベルの移行	タイムラインレベル移行のための情報収集	□			◎	◎																																																
270			☑タイムラインレベルの移行・発信	□			○	◎																																							(国)河川管理課: 移行の判断実施。									
271	情報収集	河川情報の収集	水位情報の確認	□			収	収	収	発	収	収	収	収	収	収	収	収	収	収	収	収	収	収	収	収	収	収	収	収	収	収	収	収	収	収	収	収	収	収	収	収	収	収	収	収	収	収								
272			水位予測・洪水予測の確認 (現状と水位変動の今後の見込みを提供)	□			収	収	発																																															
273		気象・台風情報の収集	雨量情報の確認	□			発	収	収	収	収	収	収	収	収	収	収	収	収	収	収	収	収	収	収	収	収	収	収	収	収	収	収	収	収	収	収	収	収	収	収	収	収	収	収	収	収	収	収	収						
274			警報の確認 (危険度分布の確認、予測の確認)	□			発	収	収	収	収	収	収	収	収	収	収	収	収	収	収	収	収	収	収	収	収	収	収	収	収	収	収	収	収	収	収	収	収	収	収	収	収	収	収	収	収	収	収	収						
275			土砂災害警戒情報の確認	□			発	収	収	収	収	収	収	収	収	収	収	収	収	収	収	収	収	収	収	収	収	収	収	収	収	収	収	収	収	収	収	収	収	収	収	収	収	収	収	収	収	収	収	収						
276			記録的短時間大雨情報の確認	□			発	収	収	収	収	収	収	収	収	収	収	収	収	収	収	収	収	収	収	収	収	収	収	収	収	収	収	収	収	収	収	収	収	収	収	収	収	収	収	収	収	収	収	収	収					
277		被災情報の収集	内水被害等、被害情報の収集	□			収	収	収	発	収	収	収	収	収	収	収	収	収	収	収	収	収	収	収	収	収	収	収	収	収	収	収	収	収	収	収	収	収	収	収	収	収	収	収	収	収	収	収	収	収	収				
278			外水発生した河川管理者との情報共有	□				◎	◎	◎		○																																												
279			水位情報や河川カメラ映像の確認	□				◎	◎	◎																																														
280		ダム諸量情報の収集	☑ダム操作情報の確認	□				受	受	受	発	受	受	受	受	受	受	受	受	受	受	受	受	受	受	受	受	受	受	受	受	受	受	受	受	受	受	受	受	受	受	受	受	受	受	受	受	受	受	受	受					
281			放流警報の実施	□					収	収	発	収	収	収	収	収	収	収	収	収	収	収	収	収	収	収	収	収	収	収	収	収	収	収	収	収	収	収	収	収	収	収	収	収	収	収	収	収	収	収	収	収				
282			体制発令の関係機関通知連絡	□							◎																																													
283			FAX、メール等による通知の確認	□					受	受	発		受		受								受	受																																
284			電話による伝達確認	□					受	受	発	受		受																																										
285		交通情報の収集	☑通行止め情報の確認	□			収	収	収	収	収	収	収	収	収	収	収	収	収	収	収	収	収	収	収	収	収	収	収	収	収	収	収	収	収	収	収	収	収	収	収	収	収	収	収	収	収	収	収	収	収	収				
286			交通情報の確認 (HP (交通規制等の道路交通情報、計画運休情報の収集)	□			収	収	収	収	収	収	収	収	収	収	収	収	収	収	収	収	収	収	収	収	収	収	収	収	収	収	収	収	収	収	収	収	収	収	収	収	収	収	収	収	収	収	収	収	収	収	収			
287			交通情報の確認 (直接のやり取り (電話・FAX))	□									発																																											
288			移動ルートの確認、通行可能路線 (道路) の確認	□								◎																																												
289		ライフライン供給情報の収集		□								収	収	収	収	収	収	収	収	収	収	収	収	収	収	収	収	収	収	収	収	収	収	収	収	収	収	収	収	収	収	収	収	収	収	収	収	収	収	収	収	収				
290	ホットライン	ホットラインの実施	水位・気象情報、浸水範囲の確認	□			◎	◎	◎	◎																																														
291			鳥取市長、鳥取地方気象台長、鳥取河川国道事務所長へホットライン実施	□			◎	◎	◎	◎		◎	◎																																											
292	避難情報	避難情報の発令	☑避難準備・高齢者等避難開始発表 (城北、富桑、大正、美保、明德、美穂地区等) (広報車、拡声器、防災行政無線、ホームページ、配信メール、CATV、一般加入電話 (自主防災会等) 可能な方法により伝達。)	□			収	収	収	収	収	収	収	収	収	収	収	収	収	収	収	収	収	収	収	収	収	収	収	収	収	収	収	収	収	収	収	収	収	収	収	収	収	収	収	収	収	収	収	収	収	収	収	収	収	収
293			県知事へ避難勧告等の報告	□									○	◎																																										





タイムラインレベル3：いずれかの水位観測所で避難判断水位の超過、中小河川の氾濫による浸水発生のおそれ  
 トリガー：洪水警報、洪水警報の危険度分布（警戒）、大雨警報（土砂災害）、大雨警報（土砂災害）の危険度分布（警戒）、氾濫警戒情報

項目No.	防災行動項目			実施状況 チェック欄		役割																備考																		
	第1階層 (行動種別)	第2階層 (行動項目)	第3階層 (行動手段・手順)	チェック欄	開始時刻	終了時刻	防災情報						避難対応		報道				大規模避難・救助				社会基盤																	
							鳥取県 鳥取市	鳥取県 鳥取市	鳥取県 鳥取市	鳥取県 鳥取市	鳥取県 鳥取市	鳥取県 鳥取市	鳥取県 鳥取市	鳥取県 鳥取市	鳥取県 鳥取市	鳥取県 鳥取市	NHK 鳥取放送局	日本海 報道制作局	山陰 放送局	山陰 放送局	株式会社 鳥取	株式会社 鳥取	株式会社 鳥取	鳥取県 警察本部 警備第二課	警察署 (鳥取・智頭・郡家)	陸上自衛隊 第8普通科連隊	消防局 東部広域行政管理組合	中国電力 ネットワークセンター 変電課	中国電力 ネットワークセンター 変電課	中国電力 ネットワークセンター 変電課	鳥取ガス株式会社	NTT西日本株式会社 鳥取支店	安全推進室 米子支社	日本交通株式会社 鳥取	日ノ丸自動車株式会社 鳥取	鳥取河川国道事務所 道路管理二課				
356	鉄道の運休対応	計画運休の実施	<input checked="" type="checkbox"/> 運行停止	<input type="checkbox"/>													受	受	受	受	受	受																JR→(県)交通政策課にホットラインで伝達		
357			<input checked="" type="checkbox"/> 利用者の避難状況	<input type="checkbox"/>																																				
358		線路・設備状況・並行道路の状況把握	線路・設備状況の把握	<input type="checkbox"/>																																				
359			点検に向かう際に使用する、通行可能並行道路の状況確認	<input type="checkbox"/>																																				
360		点検の実施	台風通過後の点検整備体制の構築	<input type="checkbox"/>																																				
361			点検計画の策定(トラック使用)	<input type="checkbox"/>																																				
362	バスの運休対応	運行中止の予告	情報の集約	<input type="checkbox"/>																																				
363			HP、各窓口での情報提供	<input type="checkbox"/>													収	収	収	収	収	収																		
364	停電の対応	停電箇所の復旧対応	停電箇所の把握	<input type="checkbox"/>																			○	○			◎	◎												
365			停電箇所の復旧作業実施	<input type="checkbox"/>																																				
366	報道対応	<input checked="" type="checkbox"/> 現地取材により明らかになった被害状況		<input type="checkbox"/>			収	収	収	収	収	収	収	収	収	収	発	発	発	発	発	発	収	収	収	収	収	収	収	収	収	収	収	収	収	収	収	収	報道対応→(国)計画課が対応	
367		気象・河川情報の報道	報道担当者の人員確保	<input type="checkbox"/>													◎	◎	◎	◎	◎	◎																		
368			記者への気象台などへの取材指示・取材	<input type="checkbox"/>			○										◎	◎	◎	◎	◎	◎																		
369			気象庁・気象会社、河川課からの情報提供、FAX、あんしんトリビュートメール、Lアラート等による情報収集	<input type="checkbox"/>				○	○	◎		○		◎	○	◎	◎	◎	◎	◎	◎	◎	○		○	○														
370			情報内容の精査・とりまとめ	<input type="checkbox"/>													◎	◎	◎	◎	◎	◎																		
371			通常ニュース以外の方法・番組(ニュース速報等)での情報提供を検討・社内会議	<input type="checkbox"/>													◎	◎	◎	◎	◎	◎																		
372			原稿の作成	<input type="checkbox"/>													◎	◎	◎	◎	◎	◎																		
373			ニューステロップ作成・放送	<input type="checkbox"/>													◎	◎	◎	◎	◎	◎																		
374		避難情報の報道	FAX、あんしんトリビュートメール、Lアラート等による避難準備の最新情報入手(高齢者向け)	<input type="checkbox"/>				○	○	◎		◎	○	◎	◎	◎	◎	◎	◎	◎	◎	◎	○		○	○														
375			情報内容の精査	<input type="checkbox"/>													◎	◎	◎	◎	◎	◎																		
376			速報文・L字画面の作成	<input type="checkbox"/>													◎	◎	◎	◎	◎	◎																		
377			L字放送・データ放送・静止画文字画面等による避難情報提供	<input type="checkbox"/>													◎	◎	◎	◎	◎	◎																		
378		交通情報の報道	鉄道会社への取材による情報収集	<input type="checkbox"/>													◎	◎	◎	◎	◎	◎																		
379			情報内容の精査(気象情報の予報確認)	<input type="checkbox"/>													◎	◎	◎	◎	◎	◎																		



**タイムラインレベル4：いずれかの水位観測所で氾濫危険水位の超過、中小河川の氾濫による浸水発生**  
**トリガー：洪水警報の危険度分布（非常に危険）、土砂災害警戒情報、大雨警報（土砂災害）の危険度分布（非常に危険）（極めて危険）、氾濫危険情報**

項目 No.	防災行動項目				実施状況 チェック欄		役割																			備考													
	第1階層 (行動種別)	第2階層 (行動項目)	第3階層 (行動手段・手順)	チェック 欄	開始時刻	終了時刻	防災情報					避難対応		報道					大規模避難・救助					社会基盤															
							鳥取 地方気象台	鳥取 県土整備 部 河川課	鳥取 県土整備 事務所 計画調査 課	鳥取 河川国 道事務所 河川管理 課	鳥取 河川国 道事務所 ダム管理 支所	鳥取 河川国 道事務所 防災課	鳥取 河川国 道事務所 道路管理 一課	鳥取 県 危機管理 局	鳥取 市 危機管理 課	NH K 鳥取放送 局	鳥取 放送局	山陰 放送局	山陰 中央テ レビジ ョン株 式会社	日本海 ケーブ ル株 式会社 鳥取	株式 会社 鳥取 ネット ワー ク	株式 会社 鳥取 テレ ビ オ	鳥取 県 警察本 部 警備第 二課	警察 署（鳥 取・智 頭・郡 家）	陸上 自衛隊 第8普 通科連 隊		鳥取 県 消防局 東部広 域行政 管理組 合	中国電 力株式 会社 鳥取 電力中 心	中国電 力株式 会社 鳥取 電力 センター	鳥取 電力 株式 会社	鳥取 ガス株 式会社	N T T 西日本 株式 会社 鳥取支 店	安全推 進室 JR西 日本株 式会社 米子支 社	日本交 通株式 会社 鳥取	日ノ丸 自動車 株式 会社 鳥取	鳥取 河川国 道事務 所 道路管 理二課			
380	タイムラインの運用	タイムラインレベルの移行	タイムラインレベル移行のための情報収集	<input type="checkbox"/>			◎		◎																														
381			☒タイムラインレベルの移行・発信	<input type="checkbox"/>			○		◎																										(国)河川管理課：移行の判断実施。				
382	情報収集	河川情報の収集	水位情報の収集・確認	<input type="checkbox"/>			収	発	収	発	収	収	収	収	収	収	収	収	収	収	収	収	収	収	収	収	収	収	収	収	収	収	収	収	収				
383			水位予測の確認	<input type="checkbox"/>			収		収	発		収																											
384		気象・台風情報の収集	FAXやHP利用、気象庁への聞き取りによる気象情報(台風・雨量・風速等)の収集・確認	<input type="checkbox"/>			発	収	収	収	収	収	収	収	収	収	収	収	収	収	収	収	収	収	収	収	収	収	収	収	収	収	収	収	収	収			
385			雨量情報の収集・確認	<input type="checkbox"/>			発	収	収	収	収	収	収	収	収	収	収	収	収	収	収	収	収	収	収	収	収	収	収	収	収	収	収	収	収	収			
386			大雨特別警報の確認	<input type="checkbox"/>				発	収	収	収	収	収	収	収	収	収	収	収	収	収	収	収	収	収	収	収	収	収	収	収	収	収	収	収	収	収	収	
387			大雨・洪水警報の確認(継続)	<input type="checkbox"/>				発	収	収	収	収	収	収	収	収	収	収	収	収	収	収	収	収	収	収	収	収	収	収	収	収	収	収	収	収	収	収	
388			記録的大雨発表の確認	<input type="checkbox"/>				発	収	収	収	収	収	収	収	収	収	収	収	収	収	収	収	収	収	収	収	収	収	収	収	収	収	収	収	収	収	収	収
389			土砂災害発表の確認	<input type="checkbox"/>				発	収	収	収	収	収	収	収	収	収	収	収	収	収	収	収	収	収	収	収	収	収	収	収	収	収	収	収	収	収	収	収
390			緊急速報メール(レベル4プッシュ型)配信の確認	<input type="checkbox"/>				収	収	収	発	収	収	収	収	収	収	収	収	収	収	収	収	収	収	収	収	収	収	収	収	収	収	収	収	収	収	収	収
391		交通情報の収集	☒通行止め情報の確認	<input type="checkbox"/>				収	収	収	収	収	収	収	収	収	収	収	収	収	収	収	収	収	収	収	収	収	収	収	収	収	収	収	収	収	収		
392			交通情報の確認(HP)(交通規制等の道路交通情報、計画運休情報の収集)	<input type="checkbox"/>				収	収	収	収	収	収	収	収	収	収	収	収	収	収	収	収	収	収	収	収	収	収	収	収	収	収	収	収	収	収	収	
393			交通情報の確認(直接のやり取り(電話・FAX))	<input type="checkbox"/>										受	受	受	受	受	受	受	受	受	受	受	受	受	受	受	受	受	受	受	受	受	受	受	受	発	
394			移動ルートの確認、通行可能路線(道路)の確認	<input type="checkbox"/>				収	収	収	収	収	収	収	収	収	収	収	収	収	収	収	収	収	収	収	収	収	収	収	収	収	収	収	収	収	収	収	◎
395			被災情報の収集	内水被害等、被害情報の収集	<input type="checkbox"/>			収	収	収	発	収	収	収	収	収	収	収	収	収	収	収	収	収	収	収	収	収	収	収	収	収	収	収	収	収	収	収	収
396		外水発生した河川管理者との情報共有		<input type="checkbox"/>				◎	◎	◎																													
397		水位情報や河川カメラ映像の確認		<input type="checkbox"/>					◎	◎	◎		○																										
398		緊急速報メール(レベル4プッシュ型)配信の確認		<input type="checkbox"/>				収	収	収	発	収	収	収	収	収	収	収	収	収	収	収	収	収	収	収	収	収	収	収	収	収	収	収	収	収	収	収	収
399	情報収集	ダム情報(異常時洪水操作)の収集	☒ダム操作情報の確認	<input type="checkbox"/>				受	受	受	発	受	受	受	受	収	収	収	収	収	収	収	収	収	収	収	収	収	収	収	収	収	収	収	収	収	収		
400			異常洪水操作の判断・予測、実施の周知	<input type="checkbox"/>							◎																												
401			ダム貯水量・放水量の予測確認	<input type="checkbox"/>							◎																												
402			FAX、メール等による通知の確認	<input type="checkbox"/>						受	受	発		受										受	受														
403		電話による伝達確認	<input type="checkbox"/>						受	受	発		受																										
404		ライフライン供給情報の収集			<input type="checkbox"/>																		発	発	発	発													
405	ホットライン	ホットラインの実施	水位・気象情報、浸水範囲の確認	<input type="checkbox"/>			◎		◎		◎																												
406			鳥取市長、鳥取地方気象台長、鳥取河川国道事務所長へホットライン実施	<input type="checkbox"/>				◎		◎		◎																											
407	避難情報	避難情報の発令	☒避難勧告・避難指示(緊急)の発表(城北、富桑、大正、美保、明徳、美穂地区等)	<input type="checkbox"/>			収	収	収	収	収	収	収	収	収	収	収	収	収	収	収	収	収	収	収	収	収	収	収	収	収	収	収	収	収	収	収	◎	

**タイムラインレベル4：いずれかの水位観測所で氾濫危険水位の超過、中小河川の氾濫による浸水発生**  
**トリガー：洪水警報の危険度分布（非常に危険）、土砂災害警戒情報、大雨警報（土砂災害）の危険度分布（非常に危険）（極めて危険）、氾濫危険情報**

項目No.	防災行動項目			実施状況 チェック欄		役割																				備考															
	第1階層 (行動種別)	第2階層 (行動項目)	第3階層 (行動手段・手順)	チェック欄	開始時刻	終了時刻	防災情報					避難対応		報道				大規模避難・救助				社会基盤																			
							鳥取県 鳥取地方気象台	鳥取県 国土整備部 河川課	鳥取県 国土整備事務所 計画調査課	鳥取川 国道事務所 河川管理課	鳥取川 国道事務所 ダム管理支所	鳥取川 国道事務所 防災課	鳥取川 国道事務所 道路管理一課	鳥取県 危機管理局	鳥取市 危機管理課	NHK 鳥取放送局	鳥取県 危機管理課	NHK 鳥取放送局	日本海テレビジョン放送株式会社	株式会社 山陰放送 鳥取支局	山陰中央テレビジョン株式会社	株式会社 日本海ケーブルネットワーク 鳥取	株式会社 鳥取テレトピア	鳥取県 警察本部 警備第二課	警察署 (鳥取・智頭・郡家)		陸上自衛隊 第8普通科連隊	消防局 東部広域行政管理組合	鳥取県 中国電力ネットワーク株式会社 変電課	中国電力ネットワーク株式会社 変電課	鳥取県 中国電力ネットワーク株式会社 配電課	鳥取ガス株式会社	NIT西日本株式会社 鳥取支店	JR西日本株式会社 米子支社	安全推進室	日本交通株式会社 鳥取	日ノ丸自動車株式会社 鳥取	鳥取川 国道事務所 道路管理二課			
408	水防警報	水防警報の発令	水防警報の発令	□			受	受	◎ 発	受		受	受																												
409			住民への周知（トリピーメール、HP）	□			◎		◎																																
410	指定河川洪水予報	指定河川洪水予報（氾濫危険情報）の実施	指定河川洪水予報（氾濫危険情報）発表の判断・実施	□			◎		◎																																
411			関係機関への連絡	□			発	収	収	◎ 発	受	受	収	収	収	収	収	収	収	収	収	収	収	収	収	収	収	収	収	収	収	収	収	収	収	収	収	収	収		
412			住民への周知	□																				◎	◎																
413	体制の構築	機関内防災体制の構築	機関内防災体制の構築	□			◎	◎	◎	○	◎	○	◎											◎			◎														
414			FF（ファストフォース（即動部隊））準備	□																																					
415			洪水警戒体制発令（FAX、メール等による通知、電話確認等）	□					受	発	受																														
416		他機関との体制構築	災害に係る支援要請、及びその確認	□																																					
417			災害派遣の要請に対応	□																																				(国) 災害対策マネジメント室が実施。	
418	体制の構築	リエゾンの実施	リエゾン派遣の検討	□			◎		◎		◎	◎											◎	◎																(国) 防災課→総務が担当の可能性あり。	
419			リエゾン派遣の調整	□			◎		◎		◎	◎												◎	◎														同上		
420			リエゾン派遣の実施	□			◎		◎		◎	◎												◎															同上		
421		災害対策本部の準備	災害対策本部（第3配備）の移行、伝達、移行の周知（HP掲載）	□																																					
422	管理施設対応	管理施設対応	管理施設の対応	□				◎			◎	◎																													
423			排水機場のポンプ停止指示・停止	□					◎																																
424			操作員へ避難指示（水門、樋門、排水機場等の操作が安全に行えないと判断される場合）	□																																					
425			施設操作員の避難	□																																					
426	点検・巡視	現場点検	現場点検の実施	□				◎	◎			◎	◎											◎			◎														警察：管内の被害情報の収集・確認。
427			ドローン等、被害状況調査の準備	□					◎																																
428			巡視員退避	□																																					
429		パトロールの実施	ルートの確認	□																																					
430			危険防止の措置	□																																					
431	災害対策用資機材の確認	災害対策用資機材の確認		□					◎																																
432			災害対策車の出動（排水ポンプ車等）	□																																					
433	浸水対策・水防活動	浸水対策の実施		□					◎																																
434			水防活動の実施	□					◎																																
435	被害想定	被害想定の実施		□				◎																																	
436			被害想定の実施	□				◎																																	
437	住民避難	住民からの通報対応		□																																					
438			避難誘導の実施	□																																					
439			避難誘導の実施	□																																					
440			役場等との連携	□																																					
441			必要な支援の実施	□																																					
442	救援・救助	救援・救助の実施	パトカー等による広報等実施	□																																					消防団は広報を実施する場合もある。
442				□																																					



**タイムラインレベル4：いずれかの水位観測所で氾濫危険水位の超過、中小河川の氾濫による浸水発生**  
 トリガー：洪水警報の危険度分布（非常に危険）、土砂災害警戒情報、大雨警報（土砂災害）の危険度分布（非常に危険）（極めて危険）、氾濫危険情報

項目 No.	防災行動項目				実施状況 チェック欄		役割																										備考						
	第1階層 （行動種別）	第2階層 （行動項目）	第3階層 （行動手段・手順）	チェック欄	開始時刻	終了時刻	防災情報						避難対応		報道						大規模避難・救助				社会基盤														
							鳥取地方気象台	鳥取県 県土整備部 河川課	鳥取県土整備事務所 計画調査課	鳥取河川国道事務所 河川管理課	鳥取河川国道事務所 殿ダム管理支所	鳥取河川国道事務所 防災課	鳥取河川国道事務所 道路管理一課	鳥取県 危機管理局 危機管理政策課	鳥取市 危機管理課	NHK 鳥取放送局	報道制作局	日本海テレビジョン放送株式会社	株式会社 山陰放送 鳥取支局	山陰中央テレビジョン株式会社	株式会社 日本海ケーブルネットワーク 鳥取	株式会社 鳥取テレピア	鳥取県 警察本部 警備第二課	警察署（鳥取・智頭・郡家）	陸上自衛隊 第8普通科連隊	消防局 東部広域行政管理組合	中国電力ネットワーク株式会社 変電課	中国電力ネットワーク株式会社 変電課	鳥取ガス株式会社	N T T西日本株式会社 鳥取支店	J R西日本株式会社 米子支社	安全推進室		日本交通株式会社 鳥取	日ノ丸自動車株式会社 鳥取	鳥取河川国道事務所 道路管理二課			
473	バスの運休対応	☒バスの運行中止		<input type="checkbox"/>																													◎	◎			バス会社から運輸局、(県)交通へ情報発信。		
474			情報の集約	<input type="checkbox"/>																													◎	◎					
475			HP、各窓口での情報提供	<input type="checkbox"/>																														◎	◎				
476	停電の対応	停電の対応		<input type="checkbox"/>																																			
477		停電箇所の復旧対応	停電箇所の把握	<input type="checkbox"/>																				○													鳥取ガス：HP、広報車による広報実施。		
478			停電箇所の復旧作業実施	<input type="checkbox"/>																																			
479			変電所の浸水状況確認	<input type="checkbox"/>																																			
480			浸水が想定される変電所の配電線転荷の実施	<input type="checkbox"/>																																			
481	ライフライン供給停止の対応	供給停止地区の公表・選定	現況・今後の予測の確認	<input type="checkbox"/>																																			
482			供給停止操作	<input type="checkbox"/>																																			
483		移動ルート指示	住民避難状況	<input type="checkbox"/>																					○														
484			停止設備への移動	<input type="checkbox"/>																																			
485			供給停止周知	<input type="checkbox"/>																																			
486	報道対応	☒現地取材によって明らかになった被害状況		<input type="checkbox"/>																																			
487		気象・河川情報の報道	報道担当者の人員確保	<input type="checkbox"/>																																			
488			記者への気象台などへの取材指示・取材	<input type="checkbox"/>																					○														
489			気象庁・気象会社、河川課からの情報提供、FAX、あんしんトリピーメール、Lアラート等による情報収集	<input type="checkbox"/>																					○	○	◎		○										
490			情報内容の精査・とりまとめ	<input type="checkbox"/>																																			
491			河川情報の報道（河川の様子、浸水予測ハザードマップ、避難の目安、準備の呼びかけ）	<input type="checkbox"/>																																			
492			気象情報の報道（見込まれる影響、避難の目安、準備の呼びかけ）	<input type="checkbox"/>																																			
493			気象情報の速報対応	<input type="checkbox"/>																																			
494			原稿の作成	<input type="checkbox"/>																																			
495			ニューステロップ作成・放送	<input type="checkbox"/>																																			
496			気象・河川情報の速報対応（ニュース速報スーパ、L字画面）	<input type="checkbox"/>																																			

タイムラインレベル4：いずれかの水位観測所で氾濫危険水位の超過、中小河川の氾濫による浸水発生  
 トリガー：洪水警報の危険度分布（非常に危険）、土砂災害警戒情報、大雨警報（土砂災害）の危険度分布（非常に危険）（極めて危険）、氾濫危険情報

項目 No.	防災行動項目				実施状況 チェック欄		役割																				備考																			
	第1階層 (行動種別)	第2階層 (行動項目)	第3階層 (行動手段・手順)	チェック欄	開始時刻	終了時刻	防災情報						避難対応		報道						大規模避難・救助				社会基盤																					
							鳥取地方気象台	鳥取県 県土整備部 河川課	鳥取県土整備事務所 計画調査課	鳥取河川国道事務所 河川管理課	鳥取河川国道事務所 殿ダム管理支所	鳥取河川国道事務所 防災課	鳥取河川国道事務所 道路管理一課	鳥取県 危機管理課	鳥取市 危機管理課	NHK 鳥取放送局	報道制作局	日本海テレビジョン放送株式会社	株式会社 山陰放送 鳥取支局	山陰中央テレビジョン株式会社	株式会社 鳥取ネットワーク	株式会社 鳥取テレビピア	鳥取県 警察本部 警備第二課	警察署（鳥取・智頭・郡家）	陸上自衛隊 第8普通科連隊	消防局 東部広域行政管理組合		鳥取県 中国電力ネットワーク株式会社 変電課	中国電力ネットワーク株式会社 変電課	鳥取県 中国電力ネットワーク株式会社 配電課	鳥取ガス株式会社	NTT西日本株式会社 鳥取支店	安全推進室 米子支社	JR西日本株式会社 鳥取	日本交通株式会社	日ノ丸自動車株式会社 鳥取	鳥取河川国道事務所 道路管理二課									
497	報道対応	避難情報の報道	FAX、あんしんトリピーメール、Lアラート等による避難情報入手	<input type="checkbox"/>				○	○	◎		○		◎	○	◎	◎	◎	◎	◎	◎	◎	◎	◎	◎	◎	◎	◎	◎	◎	◎	◎														
498			自治体（市町村）への取材	<input type="checkbox"/>										○	◎	◎	◎	◎	◎	◎	◎	◎	◎	◎	◎	◎	◎	◎	◎	◎	◎															
499			情報内容の精査	<input type="checkbox"/>											◎	◎	◎	◎	◎	◎	◎	◎	◎	◎	◎	◎	◎	◎	◎	◎																
500			速報文・L字画面の作成	<input type="checkbox"/>											◎	◎	◎	◎	◎	◎	◎	◎	◎	◎	◎	◎	◎	◎	◎																	
501			避難情報の速報対応（ニュース速報スーパ、L字画面）	<input type="checkbox"/>											◎	◎	◎	◎	◎	◎	◎	◎	◎	◎	◎	◎	◎	◎	◎																	
502			生放送による避難情報の報道	<input type="checkbox"/>											◎	◎	◎	◎	◎	◎	◎	◎	◎	◎	◎	◎	◎	◎	◎																	
503		交通情報の報道	鉄道会社への取材による情報収集	<input type="checkbox"/>											◎	◎	◎	◎	◎	◎	◎	◎	◎	◎	◎	◎	◎	◎	◎																	
504			情報内容の精査（気象情報の予報確認）	<input type="checkbox"/>											◎	◎	◎	◎	◎	◎	◎	◎	◎	◎	◎	◎	◎	◎	◎																	
505			交通情報の速報対応（ニュース速報スーパ、L字画面）	<input type="checkbox"/>											◎	◎	◎	◎	◎	◎	◎	◎	◎	◎	◎	◎	◎	◎	◎																	
506			報道車両を高台へ避難	<input type="checkbox"/>											◎	◎	◎	◎	◎	◎	◎	◎	◎	◎	◎	◎	◎	◎																		







**タイムラインレベル5：いずれかの水位観測所で氾濫危険水位の超過、本川からの越水、堤防の決壊、土砂災害発生**  
**トリガー：大雨特別警報（浸水害）、大雨特別警報（土砂災害）、氾濫発生情報、災害発生情報**

項目No.	防災行動項目				実施状況 チェック欄		役割																				備考									
	第1階層 (行動種別)	第2階層 (行動項目)	第3階層 (行動手段・手順)	チェック欄	開始時刻	終了時刻	防災情報					避難対応		報道					大規模避難・救助					社会基盤												
							鳥取県 鳥取市 鳥取県土整備部 河川課	鳥取県 河川課	鳥取県 河川課	鳥取県 河川課	鳥取県 河川課	鳥取県 河川課	鳥取県 河川課	鳥取県 河川課	鳥取県 河川課	鳥取県 河川課	鳥取県 河川課	鳥取県 河川課	鳥取県 河川課	鳥取県 河川課	鳥取県 河川課	鳥取県 河川課	鳥取県 河川課	鳥取県 河川課	鳥取県 河川課	鳥取県 河川課		鳥取県 河川課	鳥取県 河川課	鳥取県 河川課	鳥取県 河川課	鳥取県 河川課				
573	避難所等の開設・運営	避難情報の提供・実施	☑避難情報の提供	<input type="checkbox"/>									◎	収	収	収	収	収	収	収	収	収	収	収	収	収	収	収	収	収	収	収	収	収		
574			防災行政無線	<input type="checkbox"/>									◎																							
575			Lアラート	<input type="checkbox"/>									◎																							
576	交通規制	交通規制の実施	110番通報、パトロール等による災害発生認知(路肩崩落、土砂崩れ等)	<input type="checkbox"/>																																
577			現場確認と必要に応じた交通規制の実施(通行止め、迂回措置等)	<input type="checkbox"/>																																
578			道路管理者(国交省・県・市町)との連携、最終的な対応の引き継ぎ	<input type="checkbox"/>																																
579	鉄道の運休対応	計画運休の実施	☑運行停止	<input type="checkbox"/>										受	受	受	受	受	受	受	受	受	受	受	受	受	受	受	受	受	受	受	受	JRから(県)交通政策課にホットラインで伝達		
580			☑利用者の避難状況	<input type="checkbox"/>																																
581		線路・設備状況・並行道路の状況把握	線路・設備状況の把握	<input type="checkbox"/>																																
582			点検に向かう際に使用する、通行可能並行道路の状況確認	<input type="checkbox"/>																																
583		点検の実施	台風通過後の点検整備体制の構築	<input type="checkbox"/>																																
584			点検計画の策定(トラック使用)	<input type="checkbox"/>																																
585	バスの運休対応	☑バスの運休		<input type="checkbox"/>										収	収	収	収	収	収	収	収	収	収	収	収	収	収	収	収	収	収	収	収	バス会社から運輸局、(県)交通へ情報発信。		
586		避難行動への移行	より詳細な情報の収集	<input type="checkbox"/>																																
587			情報集約を継続的に行う	<input type="checkbox"/>																																
588			情報発信後に避難	<input type="checkbox"/>																																
589	停電の対応	停電箇所の復旧対応	停電箇所の把握	<input type="checkbox"/>																																
590			停電箇所の復旧作業実施	<input type="checkbox"/>																																
591			変電所の浸水状況確認	<input type="checkbox"/>																																
592	ライフライン供給停止の対応	供給停止の対応	資材確保	<input type="checkbox"/>																																
593			復旧計画(交通・代理役協議・優先通行)	<input type="checkbox"/>																																
594		供給停止地区の選定	現況・今後の予測の確認	<input type="checkbox"/>																																
595			供給停止操作	<input type="checkbox"/>																																
596		移動ルート指示	住民避難状況	<input type="checkbox"/>																																
597			停止設備への移動	<input type="checkbox"/>																																
598			供給停止周知	<input type="checkbox"/>																																

タイムラインレベル5：いずれかの水位観測所で氾濫危険水位の超過、本川からの越水、堤防の決壊、土砂災害発生

トリガー：大雨特別警報（浸水害）、大雨特別警報（土砂災害）、氾濫発生情報、災害発生情報

項目No.	第1階層 (行動種別)	第2階層 (行動項目)	第3階層 (行動手段・手順)	チェック欄	実施状況 チェック欄		役割																				備考								
					開始時刻	終了時刻	防災情報					避難対応		報道					大規模避難・救助				社会基盤												
							鳥取県 鳥取市	鳥取県 鳥取市	鳥取県 鳥取市	鳥取県 鳥取市	鳥取県 鳥取市	鳥取県 鳥取市	鳥取県 鳥取市	鳥取県 鳥取市	鳥取県 鳥取市	鳥取県 鳥取市	鳥取県 鳥取市	鳥取県 鳥取市	鳥取県 鳥取市	鳥取県 鳥取市	鳥取県 鳥取市	鳥取県 鳥取市	鳥取県 鳥取市	鳥取県 鳥取市	鳥取県 鳥取市	鳥取県 鳥取市		鳥取県 鳥取市	鳥取県 鳥取市	鳥取県 鳥取市					
599	報道対応	☑現地取材により明らかになった被害状況		<input type="checkbox"/>			収	収	収	収	収	収	収	収	収	収	収	収	収	収	収	収	収	収	収	収	収	収	収	収	収	収	収	収	報道対応→(国)計画課が対応
600		緊急報道の実施	鳥取市から直接連絡を受け、報道	<input type="checkbox"/>																															
601		気象・河川情報の報道	報道担当者の人員確保	<input type="checkbox"/>																															
602			記者への気象台などへの取材指示・取材	<input type="checkbox"/>			○																												
603			気象庁・気象会社、河川課からの情報提供、FAX、あんしんトリピーメール、Lアラート等による情報収集	<input type="checkbox"/>				○		◎		○		◎	○	◎	◎	◎	◎	◎	◎	◎	◎	◎	◎	◎	◎	◎	◎	◎	◎	◎	◎	◎	
604			情報内容の精査・とりまとめ	<input type="checkbox"/>																															
605			決壊氾濫情報の報道	<input type="checkbox"/>																															
606			河川情報の報道（河川の様子、浸水予測ハザードマップ、避難の目安、準備の呼びかけ）	<input type="checkbox"/>																															
607			気象情報の報道（見込まれる影響、避難の目安、準備の呼びかけ）	<input type="checkbox"/>																															
608			気象情報の速報対応	<input type="checkbox"/>																															
609			原稿の作成	<input type="checkbox"/>																															
610			ニューステロップ作成・放送	<input type="checkbox"/>																															
611			気象・河川情報の速報対応（ニュース速報スーパー、L字画面）	<input type="checkbox"/>																															
612			静止画文字画面・データ放送による情報提供	<input type="checkbox"/>																															
613		交通情報の報道	鉄道会社への取材等による情報収集	<input type="checkbox"/>																															
614			情報内容の精査	<input type="checkbox"/>																															
615			交通情報の速報対応（ニュース速報スーパー、L字画面）	<input type="checkbox"/>																															
616			静止画文字画面・データ放送による情報提供	<input type="checkbox"/>																															
617		避難情報の報道	FAX、あんしんトリピーメール、Lアラート等による避難情報入手	<input type="checkbox"/>				○		◎		○		◎	◎	◎	◎	◎	◎	◎	◎	◎	◎	◎	◎	◎	◎	◎	◎	◎	◎	◎	◎	◎	
618			自治体（市町村）への取材	<input type="checkbox"/>																															
619			情報内容の精査	<input type="checkbox"/>																															
620			速報文・L字画面の作成	<input type="checkbox"/>																															
621			避難情報の速報対応（ニュース速報スーパー、L字画面）	<input type="checkbox"/>																															
622			生放送による避難情報の報道	<input type="checkbox"/>																															
623			静止画文字画面・データ放送による情報提供	<input type="checkbox"/>																															
624			カットインでローカル情報を放送	<input type="checkbox"/>																															
625	記者発表	特別警報発表に伴う記者発表	記者発表の実施	<input type="checkbox"/>			◎																												
626			応急対応準備	<input type="checkbox"/>																															



# 千代川水害タイムライン(令和年度版)【概要版】

千代川水害タイムライン(令和元年度版)【概要版】(案)は、タイムライン【詳細版】の対応項目を抜粋して防災行動の種別ごとに整理しています。対応の全体像を確認するときに活用してください。

2020年4月8日版

TL レベル	事象	トリガー	避難情報・ 住民等の 行動	対応項目						
				① 防災情報	② 避難対応	③ 報道・広報	④ 大規模避難・救助	⑤ 社会基盤(ライフライン)	⑥ 社会基盤(交通・運輸)	
01	・3日後に 台風が千代川流域 に影響するおそれ	・早期注意情報 (警報級の可能性) 【目安:3日後に 影響】	・心構えを 高める	タイムラインの立ち上げ・周知	河川・気象・台風・交通情報の収集	河川・気象・台風・交通情報の収集	河川・気象・台風・交通情報の収集	河川・気象・台風・交通情報の収集	河川・気象・台風・交通情報の収集	河川・気象・台風・交通情報の収集
				河川・気象・台風・道路情報の発信	機関内防災体制の構築・他機関との体制構築	災害対策用資機材の確認	体制の構築	災害対策用資機材の確認	計画運休の予告	
				機関内防災体制の構築・他機関との体制構築・リエ ゾンの準備	管理施設対応、連絡・体制の確認	気象・河川・避難・交通情報の報道	点検・巡視	防災備蓄品の確認	バスの運休停止の検討	
				管理施設対応	点検・巡視		災害対策用資機材の確認			
				現場点検(管理施設)						
02	・2日後に 台風が千代川流域 に影響するおそれ	・早期注意情報 (警報級の可能性) 【目安:2日後に 影響】	・心構えを 高める	タイムラインの立ち上げ・周知	河川・気象・台風・交通情報の収集	河川・気象・台風・交通情報の収集	河川・気象・台風・交通情報の収集	河川・気象・台風・交通情報の収集	河川・気象・台風・交通情報の収集	河川・気象・台風・交通情報の収集
				河川・気象・台風・道路情報の発信	機関内防災体制の構築	災害対策用資機材の確認	体制の構築	災害対策用資機材の確認	災害対策本部の立ち上げ	
				機関内防災体制の構築・他機関との体制構築・リエ ゾンの準備	他機関との体制構築	気象・河川・避難・交通情報の報道	点検・巡視	防災備蓄品の確認	計画運休の予告	
				管理施設対応	管理施設対応、連絡・体制の確認		災害対策用資機材の確認			
				現場点検(管理施設)	災害対策用資機材の確認					
1	・降雨の 開始 ・内水氾 濫発生 の見込み	・早期注意情報 (警報級の可能性) 【目安:1日後に 影響】	・避難行動 の確認	タイムラインの立ち上げ・周知	河川・気象・台風・交通情報の収集	河川・気象・台風・交通・被災情報の収集	河川・気象・台風・交通情報の収集	河川・気象・台風・交通情報の収集	河川・気象・台風・交通情報の収集	管理施設対応
				河川・気象・台風・道路・ダム情報の発信	避難情報の発令判断	災害対策用資機材の確認	体制の構築	災害対策本部の設置準備	対策本部の立ち上げ	
				指定河川洪水予報の実施	水防警報の実施	気象・河川・避難・交通情報の報道	災害対策本部の準備	災害対策本部の設置準備	線路・設備の事前点検・巡視	
				機関内防災体制の構築・他機関との体制構築・リエ ゾンの実施	機関内防災体制の構築・他機関との体制構築		浸水対策・水防活動の実施	浸水対策・水防活動の実施(電力施設の浸水対策 実施判断等)	計画運休の決定	
				管理施設対応	管理施設対応、連絡・体制の確認			停電箇所の復旧対応	バス運行中止の予告	
2	・水防団 待機水位 の超過 ・内水氾 濫発生 のおそれ	・洪水警報の危 険度分布(注意) ・洪水注意報 ・大雨注意報 ・大雨警報(土砂 災害)の危険度 分布(注意) ・大雨警報(浸水 害) ・氾濫注意情報	・避難準備 ・高齢者等 避難開始	タイムラインの移行	河川・気象・台風・交通情報の収集	河川・気象・台風・交通・被災情報の収集	河川・気象・台風・交通情報の収集	河川・気象・台風・交通情報の収集	河川・気象・台風・交通情報の収集	災害対策用資機材の使用可否の確認・準備
				河川・気象・台風・道路・ダム情報の発信	避難情報の収集・発令	災害対策用資機材の使用可否の確認・準備	体制の構築(即動部隊準備、関係機関への連絡 等)	ライフライン供給情報の収集	避難所に特設公衆電話開設	
				水防警報の発令、伝達	避難情報の発令	従業員の安全確保	機関内防災体制の構築、他機関との体制構築	管理施設対応(被害情報の収集(通信設備等)、行 政等の重要ユーザーへのサービス影響の確認)	計画運休の実施	
				指定河川洪水予報の実施	水防警報の発令	気象・河川・避難・交通情報の報道	災害危険箇所の点検・巡視	災害対策本部の準備	バスの運行中止の予告	
				機関内防災体制の構築・他機関との体制構築・リエ ゾンの実施	指定河川洪水予報(氾濫注意情報)発信		災害対策用資機材の使用可否の確認・準備	災害対策用資機材の使用可否の確認・準備		
3	・避難判 断水位超 過 ・中小河 川の氾 濫による 浸水発生 のおそれ	・洪水警報 ・洪水警報の危 険度分布(警戒) ・大雨警報(土砂 災害) ・大雨警報(土砂 災害)の危険度 分布(警戒) ・氾濫警戒情報	・避難準備 ・高齢者等 避難開始	タイムラインの移行	河川・気象・台風・交通情報の収集	河川・気象・台風・交通・被災情報の収集	河川・気象・台風・交通情報の収集	河川・気象・台風・交通情報の収集	河川・気象・台風・交通情報の収集	鉄道の運休対応(計画運休の実施、線路・設備状 況・並行道路の状況把握、点検の実施)
				河川・気象・台風・道路・ダム情報の発信	ホットラインの実施	避難情報の収集	避難情報の収集	避難情報の収集	避難情報の収集	
				ホットラインの実施	避難情報の発令	災害対策用資機材の確認	機関内防災体制の構築、他機関との体制構築	業務車両の移動、ルートの確認	バスの運行の中止	
				水防警報の発令、伝達	リエゾン派遣の実施	現地取材により明らかになった被害状況	災害に係る支援要請、及びその確認	点検・巡視		
				指定河川洪水予報の実施	広域避難(住民への周知、避難所の決定、住民の 輸送・移動)	気象・河川・避難・交通情報の報道	災害危険箇所の点検・巡視	避難所に特設公衆電話の開設・事前設置(特設公 衆電話が使えない時、電話回線の修理対応。修理 担当者の確保手配。)		
4	・氾濫危 険水位超 過 ・中小河 川の氾 濫による 浸水発生	・洪水警報の危 険度分布(非常 に危険) ・土砂災害警戒 情報 ・大雨警報(土砂 災害)の危険度 分布(非常に危 険) ・氾濫危険情報	・避難勧告 ・避難指示 (緊急)	タイムラインの移行	河川・気象・台風・交通情報の収集	河川・気象・台風・交通・被災・避難情報の収集	河川・気象・台風・交通情報の収集	河川・気象・台風・交通情報の収集	河川・気象・台風・交通情報の収集	鉄道の運休対応(計画運休の実施、線路・設備状 況・並行道路の状況把握、点検の実施)
				河川・気象・台風・道路・ダム情報の発信	レベル4プッシュ型配信	災害対策用資機材の確認	避難情報の収集	業務車両の移動、ルートの確認	バスの運行中止	
				ホットラインの実施	ホットラインの実施	現地取材により明らかになった被害状況の発信	機関内防災体制の構築、他機関との体制構築、リ エゾンの実施	体制の構築		
				避難情報の発令	指定河川洪水予報(氾濫危険情報)発信	気象・河川・避難・交通情報の報道	機関内防災体制の構築、他機関との体制構築	点検・巡視		
				水防警報の発令、伝達	リエゾンの派遣の検討・調整・実施	報道車両を高台へ避難	点検・巡視	浸水対策・水防活動の実施		
5	・本川から の越水、 堤防の決 壊 ・土砂災 害発生	・大雨特別警報 (浸水害) ・大雨特別警報 (土砂災害) ・氾濫発生情報 ・災害発生情報	・命を守る 最善の行 動	指定河川洪水予報の実施	災害対策本部の準備	災害対策本部の準備	住民避難(市町からの情報収集・パトカーによる広 報実施、避難誘導の実施)	住民避難(市町からの情報収集・パトカーによる広 報実施、避難誘導の実施)	避難所に特設公衆電話の開設・事前設置(特設公 衆電話が使えない時、電話回線の修理対応。修理 担当者の確保手配。)	
				機関内防災体制の構築・他機関との体制構築・リエ ゾンの実施	管理施設対応	避難所の開設	交通規制	緊急対応	停電箇所の復旧対応	
				管理施設対応	要配慮者施設、医療施設、学校、施設利用者支援	要配慮者施設、医療施設、学校、施設利用者支援	緊急対応	緊急対応		
				点検・巡視			施設利用者支援	施設利用者支援		
				現場点検(現場点検・パトロールの実施)	浸水対策・水防活動の実施	二次被害への対応準備	交通規制	停電箇所の復旧対応		



# 川の防災情報

https://www.river.go.jp/portal/#80



**国土交通省 川の防災情報**

"気象"x"水害"x"土砂災害"情報マルチモニタ

情報の見方 | 水位雨量 | カメラ | レーダー雨量 | ダム | 水質 | 河川の検索 | 検索 | お知らせ | Q&A | リンク | 操作 | サイト | 水防 | 関係

全国 | 北海道 | 東北 | 関東 | 北陸 | 中部 | 近畿 | 中国 | 四国 | 九州 | 沖縄 | 未設定

お知らせがあります。

**雨の降っている地域 (XRAIN)**

11:50

**気象警報・注意報**

11:52

**河川カメラ(→全国のカメラへ)**

11:52

**川の水位情報**

11:50

**洪水の危険性が高まっている河川**

所在地	水系・河川名	水位 (m)
基準値を超過している河川はありません。		

11:50

**洪水予報の発表地域**

11:52

**洪水貯留操作を実施しているダムがある地域**

11:52

**洪水警報の危険度分布**

11:52

**土砂災害危険度分布**

11:53

**水害リスクライン**

11:51

**避難情報**

11:53

**関連サイト**

国土交通省 川の防災情報

国土交通省 川の防災情報 スマート版

国土交通省 川の防災情報 English

洪水次の適立データからの履歴検定

土砂災害特ダミー検索

↓下記ページでも水位を提供中

**NHK NEWS WEB**  
あなたの天気・防災

**YAHOO! JAPAN** 天気・災害

**リンク集**

雨雲の動き (高解像度降水ナウキャスト)

ハザードマップポータルサイト

土砂災害警戒情報

地点別洪水シミュレーション検索システム (浸水ナビ)

交通規制・道路気象

統合災害情報システム (DiMAPS)

防災情報提供センター

防災ポータル

※「気象警報・注意報」「洪水警報の危険度分布」「土砂災害危険度分布」は気象庁ホームページへリンクしています。

※「川の水位情報」は危機管理型水位計運用協議会が運用するホームページへリンクしています。

※「アラート」は、市町村等が発表した避難勧告などの災害関連情報を、一般財団法人マルチメディア協同センターが収集、メディア等に対し一斉に配信する災害情報共有システムです。

※掲載の情報は、無人観測所から送られてくるデータを観測直後に表示しているものが含まれており、機器故障等による異常値がそのまま表示されている可能性があります。

他の水位情報、気象情報も併せて確認してください。

Copyright (c) MET Japan. All Rights Reserved.



住民自らの行動に結びつく  
水害・土砂災害ハザード・リスク  
情報共有プロジェクト



国土を整え、全力で備える  
国土交通省  
中国地方整備局  
Ministry of Land, Infrastructure, Transport and Tourism  
Chugoku Regional Development Bureau

お知らせ

記者発表資料  
配布日時

令和 2年 8月28日 14:00

■同時発表先：

合同庁舎記者クラブ、鳥取県政記者会、島根県政記者会、岡山県政記者クラブ、広島県政記者クラブ、山口県政記者クラブ、山口県政記者会、山口県政滝町記者クラブ、中国地方建設記者クラブ

**YouTube で河川監視カメラ動画の Live 配信を始めます**

～逃げおくれ“ゼロ”を目指して～

●中国地方整備局ではYouTubeを活用し管内直轄13水系に設置されている河川監視カメラの動画映像（選定した42箇所）のLive配信を開始します。  
YouTubeで『国土交通省中国地方整備局』と検索でご覧いただけます。

- 出水時に住民の皆様にはリアリティーのある河川状況を確認していただき、避難につなげていただくことを目的に配信を始めました。
- 今回、YouTubeでLive配信を行うカメラについては、各水系において川の水位が分かりやすく、避難について判断していただきやすい箇所などを選定し配信しています。
- 公開する各水系3箇所、合計42箇所（江の川水系については広島県、島根県各3箇所）のカメラリストについては別紙を参照ください。

《中国地方整備局HPから見るには》8月31日より

閲覧可能



中国地方整備局HPの1番下のバナー



↑クリック！

《YouTube から見るには》現在視聴可能



中国地方整備局の

YouTube チャンネル QR コード

【問い合わせ先】

国土交通省 中国地方整備局

☎ (082) - 221 - 9231 (代表) (平日昼間)

河川部 水災害予報センター長 伊藤 健 (内線 3851)

河川部 水災害対策専門官 すぎ杉 村貴志 (内線 3852)

【広報担当窓口】

国土交通省 中国地方整備局

広報広聴対策官 加藤 浩士 (内線 2117)

企画部 環境調整官 後藤 寿久 (内線 3114)

No.	YouTubeタイトル	水系名	カメラ管理事務所名
1	行徳水位観測所(千代川水系千代川)	千代川水系	鳥取河川国道事務所
2	袋河原水位観測所(千代川水系千代川)		
3	用瀬水位観測所(千代川水系千代川)		
4	天神川出張所(天神川水系天神川)	天神川水系	倉吉河川国道事務所
5	河原町観測所(天神川水系小鴨川)		
6	国府川 福光観測所(天神川水系国府川)		
7	車尾水位観測所(日野川水系日野川)	日野川水系	日野川河川事務所
8	福市水位観測所(日野川水系法勝寺川)		
9	溝口水位雨量観測所(日野川水系日野川)		
10	上島水位観測所(斐伊川水系斐伊川)	斐伊川水系	出雲河川事務所
11	新伊萱水位観測所(斐伊川水系斐伊川)		
12	馬木水位観測所(斐伊川水系神戸川)		
13	都賀大橋(江の川水系【下流】江の川)	江の川水系	浜田河川国道事務所
14	川平水位観測所(江の川水系【下流】江の川)		
15	川本水位観測所(江の川水系【下流】江の川)		
16	寺戸(江の川水系 西城川)		三次河川国道事務所
17	毘沙門(江の川水系【上流】江の川)		
18	南畑敷観測所(江の川水系 馬洗川)		
19	高角水位観測所(高津川水系高津川)	高津川水系	浜田河川国道事務所
20	神田水位観測所(高津川水系高津川)		
21	横田水位観測所(高津川水系匹見川)		
22	御休河川カメラ(吉井川水系吉井川)	吉井川水系	岡山河川事務所
23	新田原井堰下流(吉井川水系吉井川)		
24	大田原河川カメラ(吉井川水系金剛川)		
25	県庁河川カメラ(旭川水系旭川)	旭川水系	
26	朝間樋門2カメラ(旭川水系百間川)		
27	新鶴見橋河川カメラ(旭川水系旭川)		
28	酒津河川カメラ(高梁川水系高梁川)	高梁川水系	
29	下二万河川カメラ(高梁川水系小田川)		
30	八高堰河川カメラ(高梁川水系小田川)		
31	府中市府中町(芦田川水系芦田川)	芦田川水系	福山河川国道事務所
32	福山市南本庄(芦田川水系芦田川)		
33	中津原浄水場前(芦田川水系高屋川)		
34	安佐大橋下流(太田川水系太田川)	太田川水系	太田川河川事務所
35	中郷排水樋門空間(太田川水系三篠川)		
36	新川橋空間(太田川水系根谷川)		
37	小瀬川出張所(小瀬川水系小瀬川)	小瀬川水系	
38	木野警報所(小瀬川水系小瀬川)		
39	中市堰右岸(小瀬川水系小瀬川)		
40	漆尾 23.230km(佐波川水系佐波川)	佐波川水系	山口河川国道事務所
41	新橋 6.380km(佐波川水系佐波川)		
42	堀 24.700km(佐波川水系佐波川)		