

点検実施状況写真

河川名	千代川水系千代川
事務所名	鳥取河川国道事務所

【中国地方整備局】

場所	鳥取県鳥取市河原町徳吉地先 千代川水系千代川 右岸 17.4k付近	河川公園水辺プラザ
----	--------------------------------------	-----------

実施状況 人工島、飛び石の安全性を点検。



実施状況 低水護岸の安全性を点検。



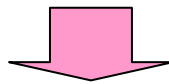
措置状況写真

【中国地方整備局】

河川名	千代川水系千代川
事務所名	鳥取河川国道事務所

場所	鳥取県鳥取市浜坂地先 千代川水系千代川 右岸 1.2k付近	水上スキー利用箇所
----	----------------------------------	-----------

措置状況 木杭の撤去
当箇所は、水上スキーにより水遊びされている区域で、木杭が露出しており、水面下に水没した場合、接触する恐れがあるため、撤去を実施。


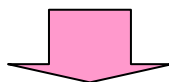


措置状況写真

【中国地方整備局】 河川名 千代川水系千代川
事務所名 鳥取河川国道事務所

場所 鳥取県鳥取市浜坂地先
千代川水系千代川 右岸 1.2k付近 水上スキー利用箇所

措置状況 危険性の表示
当箇所は、水上スキーにより水遊びされている区域で、河口付け替え跡と思われる部分的な盛り上がりがあり、船が乗揚げる恐れがあるため、現地に目印を設置。



※段取りができしだい、ポールの位置にブイを設置する予定。

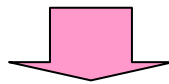
措置状況写真

【中国地方整備局】

河川名	千代川水系千代川
事務所名	鳥取河川国道事務所

場所	鳥取県鳥取市港町地先 千代川水系千代川 左岸 1.1k付近	水上スキー利用箇所
----	----------------------------------	-----------

措置状況 量水標の再設置
当箇所は、鳥取港の水質浄化を目的として設置した河口樋門で、船通しの利用もあり、量水標が変形し接触の恐れがあるため、再設置を実施。



措置状況写真

河川名	千代川水系千代川
事務所名	鳥取河川国道事務所

【中国地方整備局】

場所	鳥取県鳥取市古市地先 千代川水系千代川 右岸 4.4k付近	市民スポーツ広場
----	----------------------------------	----------

措置状況 案内看板のメンテナンス
当箇所は、スポーツ広場に隣接する階段護岸で、危険区域を表示した看板の文字が消えかかっているため、再表示等を実施。

対策前



文字の劣化

草が伸びて見えにくい

対策後



文字塗装完了

立入禁止区域(きけん)

除草完了