

# 駟馳山バイパス工事進捗状況



位置図の番号(①~④)をクリックすると現在の状況写真を表示します

位置図

平成21年7月末現在



# 駟馳山バイパス工事進捗状況

平成21年7月末現在



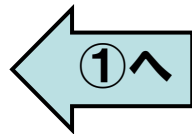
①湯山高架橋付近

②へ


[位置図へ戻る](#)

# 駟馳山バイパス工事進捗状況

平成21年7月末現在




②海士地区



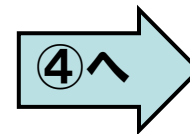
位置図へ戻る

# 駟馳山バイパス工事進捗状況

平成21年7月末現在



③大谷地区

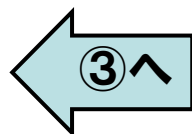


位置図へ戻る



# 駟馳山バイパス工事進捗状況

平成21年7月末現在



④本庄跨線橋付近

位置図へ戻る