

# 駈馳山バイパス工事進捗状況



位置図の番号(①~④)をクリックすると現在の状況写真を表示します

位置図

平成21年11月末現在

# 駟馳山バイパス工事進捗状況

平成21年11月末現在



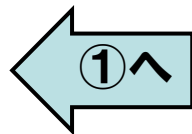
①湯山高架橋付近

[位置図へ戻る](#)


②へ

# 駟馳山バイパス工事進捗状況

平成21年11月末現在




②海士地区付近



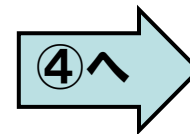
位置図へ戻る

# 駟馳山バイパス工事進捗状況

平成21年11月末現在




③蒲生川橋



位置図へ戻る

# 駟馳山バイパス工事進捗状況

平成21年11月末現在



④本庄跨線橋・河崎地区

位置図へ戻る