

駈馳山バイパス工事進捗状況



位置図の番号(①~④)をクリックすると現在の状況写真を表示します

位置図

平成22年12月現在

駟馳山バイパス工事進捗状況

平成22年12月現在

国道9号側より西方面望む



①本庄跨線橋

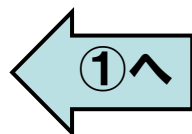
②へ

位置図へ戻る

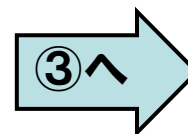
駟馳山バイパス工事進捗状況

平成22年12月現在

蒲生川下流側より



②蒲生川橋(1)




位置図へ戻る

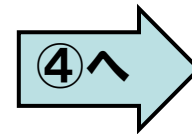
駟馳山バイパス工事進捗状況

平成22年12月現在

岩美 | C側橋台より西方面



③蒲生川橋(2)

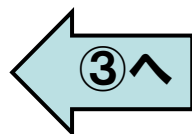


位置図へ戻る

駟馳山バイパス工事進捗状況

平成22年12月現在

大谷IC側より国道9号を望む



④湯山高架橋

位置図へ戻る