
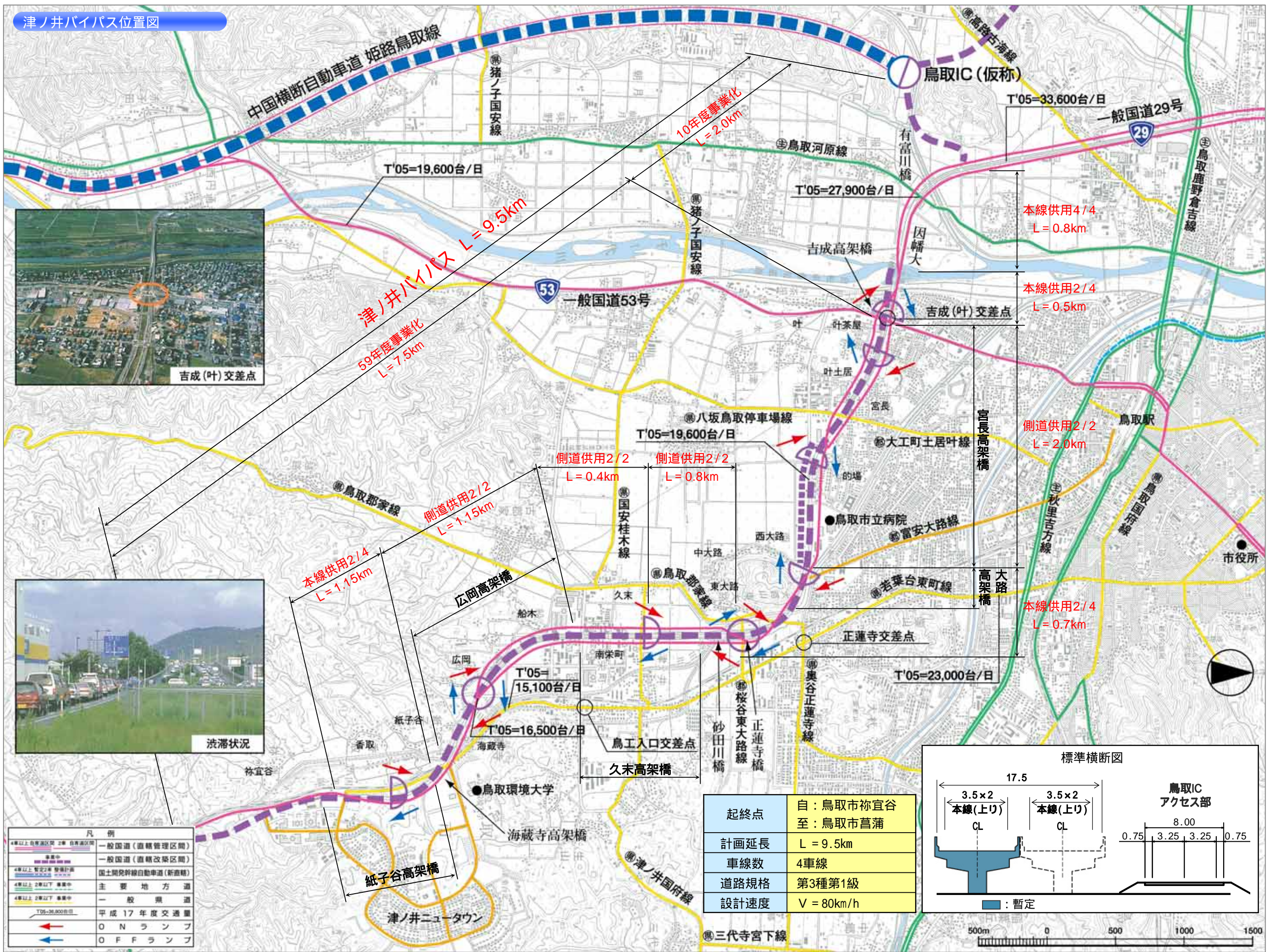


29 一般国道29号

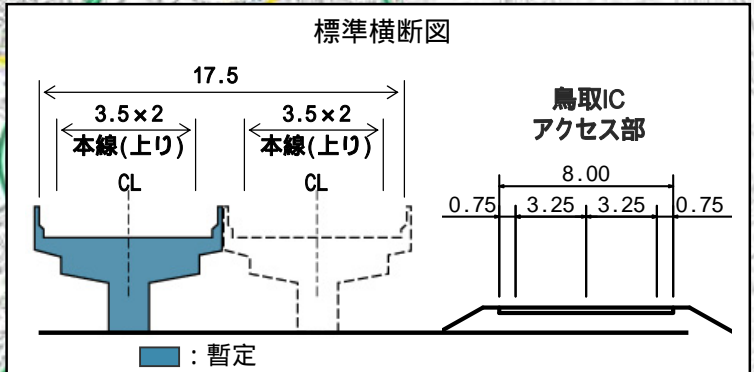
津ノ井バイパス



津ノ井バイパス位置図



起終点	自：鳥取市祢宜谷 至：鳥取市菖蒲
計画延長	L = 9.5km
車線数	4車線
道路規格	第3種第1級
設計速度	V = 80km/h



事業の概要

津ノ井バイパスは、鳥取市の南西部に構成される半環状道路の一部を構成し、市内の交通混雑の緩和や中国横断自動車道姫路鳥取線の鳥取IC（仮称）と接続し、地域の発展に寄与する道路です。

位置図



道が
できるまで

1 皆さんに
事業の説明



2 測量・地質調査



3 皆さんと
設計協議



4 巾杭打設



5 用地測量・
物件調査



6 皆さんと
土地代や
補償など相談



7 売買・補償・
成立



8 工事説明・工事



9 完成・供用



国土交通省中国地方整備局
鳥取河川国道事務所

〒680-0803 鳥取市田園町4-400

TEL (0857) 22-8435

<http://www.cgr.mlit.go.jp/tottori/>