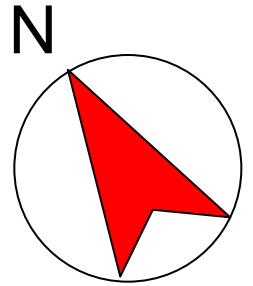


国道9号小郡改良 通行方法変更区間

至 山口市街

別紙



柳井田交差点

中領交差点

※別図のとおり

中領八幡宮

市道中領新山口駅線

市道柳井田津市線
至 南本庄町

通行方法変更区間 L=430m

至 小郡山手一番館

上山手交差点

至小郡中学校

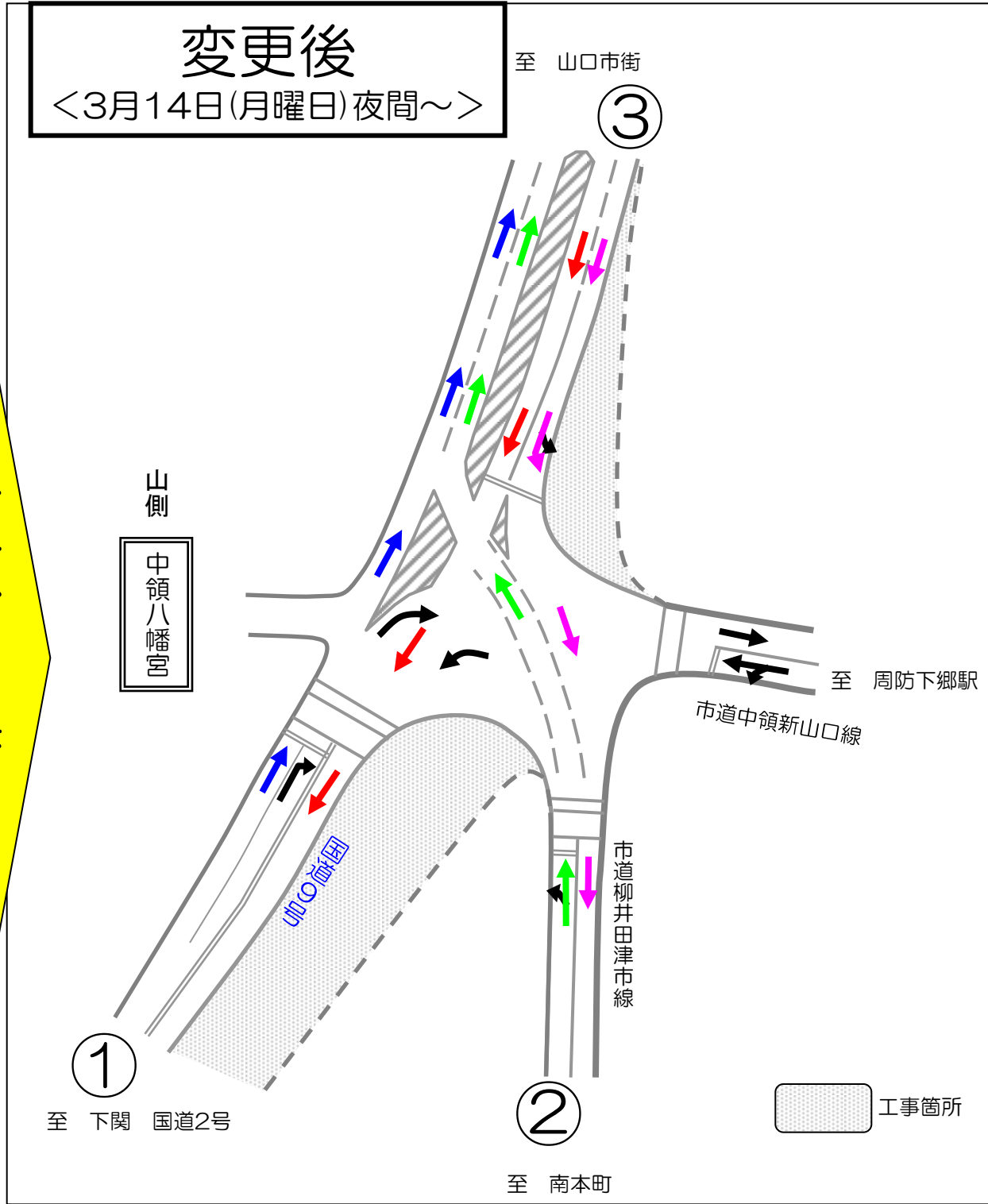
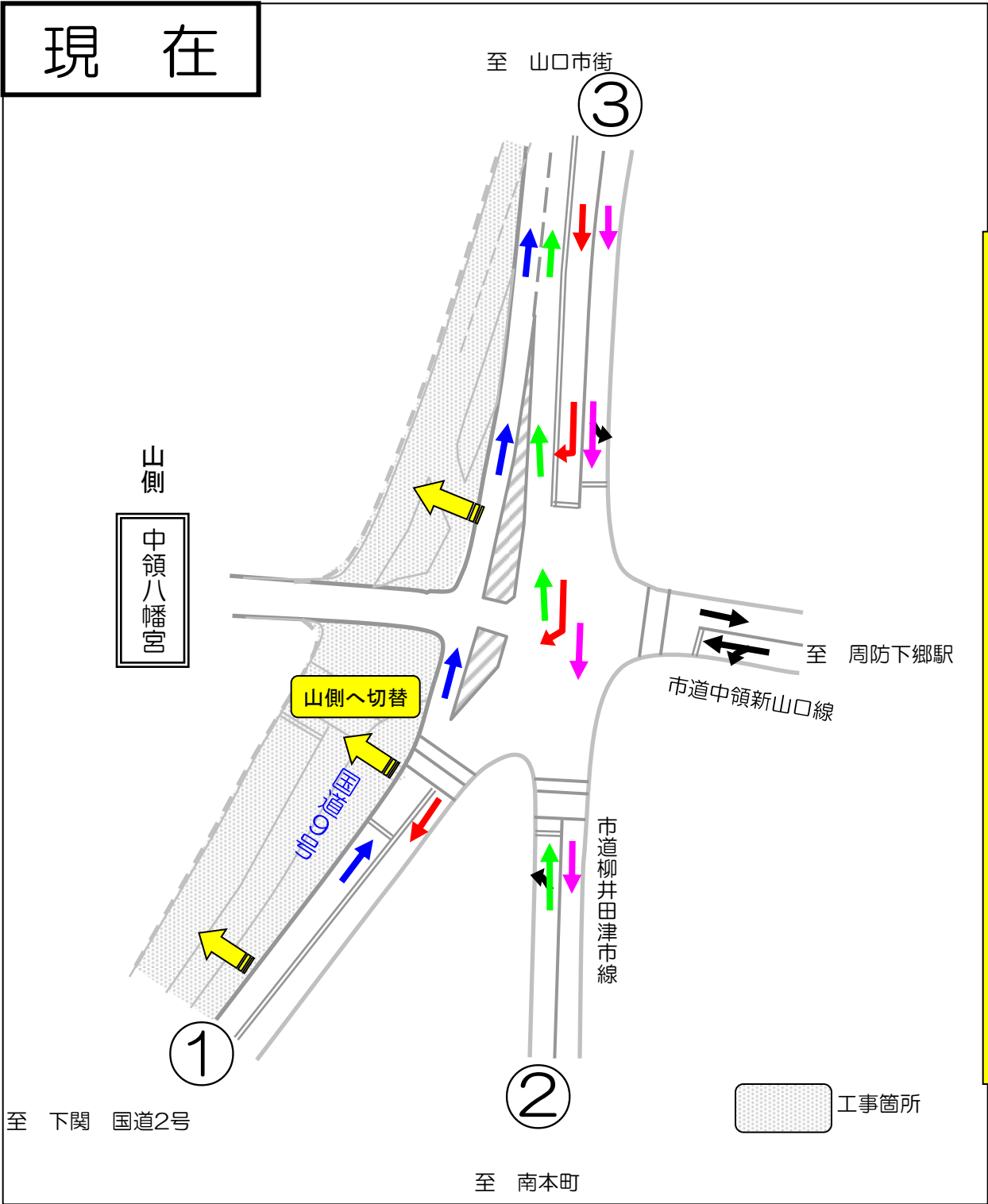
市昭を通り国森線

凡例

- 切替後、上り車線(山口方面)
- 切替後、下り車線(国道2号方面)

至 下関、国道2号

中領交差点の道路切替計画



交差点内通行方法の主な変更点

- ① 国道9号を山口市街方面へご利用の方
- ② 市道を山口市街方面へご利用の方
- ③ 国道9号を下関方面へご利用の方
- 国道9号を南本町方面へご利用の方

上記矢印

- : 車道が山側（中領八幡宮側）へ寄り、山口市街方面へは**左折から直進**に変わります。
- : 国道9号山口市街方面へは、**直進からS字路**に変わります。
- : 車道が山側（中領八幡宮側）へ寄り、下関方面へは**右折から直進**に変わります。
- : 車道が山側（中領八幡宮側）へ寄り、南本町方面へは**直進から左折**に変わります。

その他、交差点内の通行方法も切り替わりますので、通行にあたってはご注意ください。