



お知らせ

山口県の主要渋滞箇所の公表について

平成24年7月～12月の山口県道路交通渋滞対策部会において、検討してきた県内の渋滞箇所について、パブリックコメントの結果及び最新データ等による検証の上、主要渋滞箇所を選定しましたのでお知らせします。

主要渋滞箇所

【一般道路〈山口県内〉】 83箇所

[3エリア※1(24箇所を含む)、14区間※2(40箇所を含む)、19箇所※3]

※1) エリア：都市部等、混雑区間・箇所が面的に広がっており、複数路線に跨り複数の主要渋滞箇所を含む区域
※2) 区間：交差点等が連担するなど、速度低下箇所が連続しており、複数の主要渋滞箇所を含む区間
※3) 箇所：単独で主要渋滞箇所を形成

【高速道路〈中国5県〉】 12箇所

- 資料1:「地域の主要渋滞箇所」について
- 資料2:山口県の主要渋滞箇所(一般道)
- 資料3:中国5県主要渋滞箇所(高速道路等)

選定箇所は下記URLからご覧になれます。

URL: <http://www.cgr.mlit.go.jp/chiki/doyroj/jutaimap/index.htm>

[問い合わせ先]

○国土交通省中国地方整備局 山口河川国道事務所

副所長 堀江 豊

(担当) 計画課長 藤原 功

電話番号 (0835)22-1819

山口河川国道事務所ホームページアドレス

<http://www.cgr.mlit.go.jp/yamaguchi/>

※選定箇所は上記ホームページからもご覧になれます。

○西日本高速道路(株)中国支社[高速道路等に関すること(資料3)]

(担当) 広報課 菅野 美香

北田 真司

電話番号 (082)831-4438

「地域の主要渋滞箇所」について

山口県道路交通渋滞対策部会

あらまし

- ・山口県内における道路の渋滞対策を効率的に進めていくために、「山口県道路交通渋滞対策部会」※(以下「渋滞部会」)において、統一的なデータを活用した渋滞箇所の把握方法について検討しました。
- ・このたび、検討結果を踏まえ、道路利用者みなさまからの意見を参考にさせていただき、「地域の主要渋滞箇所」を選定しました。

※「山口県道路交通渋滞対策部会」の構成員

山口県警本部、山口県、西日本高速道路株式会社
国土交通省中国運輸局、中国地方整備局

H24.7.13 第1回渋滞部会

H24.8.24 第2回渋滞部会

パブリックコメント H24.11.21~12.4

H24.12.27 第3回渋滞部会

地域の主要渋滞箇所 選定

これまでの取り組み

- ・データを基に抽出した箇所等について、道路利用者の意見を踏まえ、地域全体として実感している渋滞箇所を選定しました。

素案の選定

- ・統一的数据に基づき、渋滞発生箇所を抽出
- ・地域における交通特性を考慮した抽出方法を検討

パブリックコメントの実施(道路利用者等の意見)

- ・道路利用者が実感している渋滞箇所を抽出
- ・最新データや現地状況により渋滞状況を確認

「地域の主要渋滞箇所」の選定

- ・集中する渋滞箇所は、区間またはエリアに集約

最新技術の有効活用

- ・民間プローブデータにより道路の走行状態を把握
- ・速度低下等の走行状態を客観的かつ効率的に把握

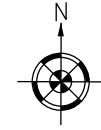


今後の予定

- ・対策の基本方針検討に向けて、引き続き議論を進めます。
- ・今後、主要渋滞箇所については、最新交通データ及び地域の交通状況を踏まえ、見直しを図っていきます。

山口県の主要渋滞箇所（一般道）

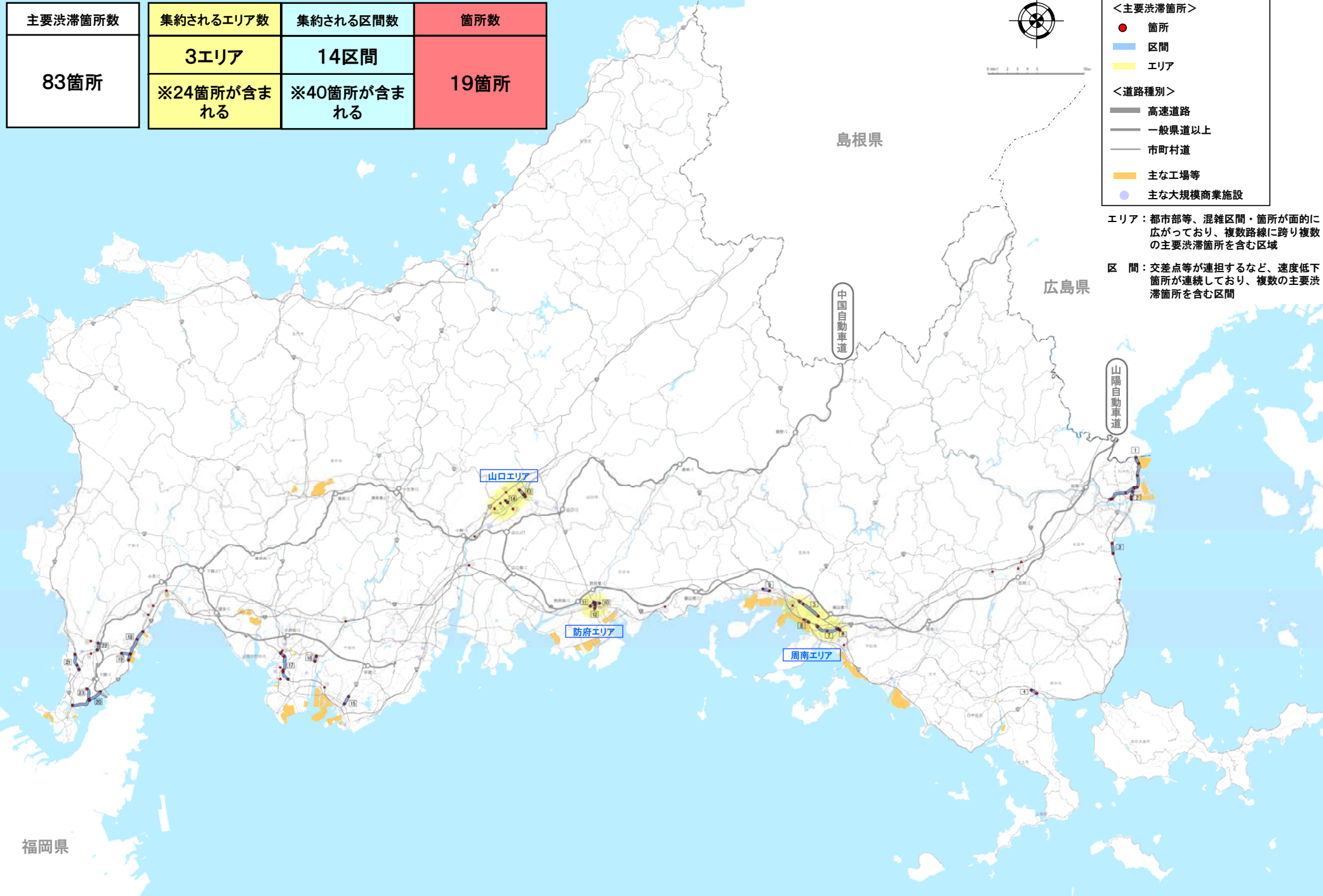
主要渋滞箇所数	集約されるエリア数	集約される区間数	箇所数
83箇所	3エリア	14区間	19箇所
	※24箇所が含まれる	※40箇所が含まれる	

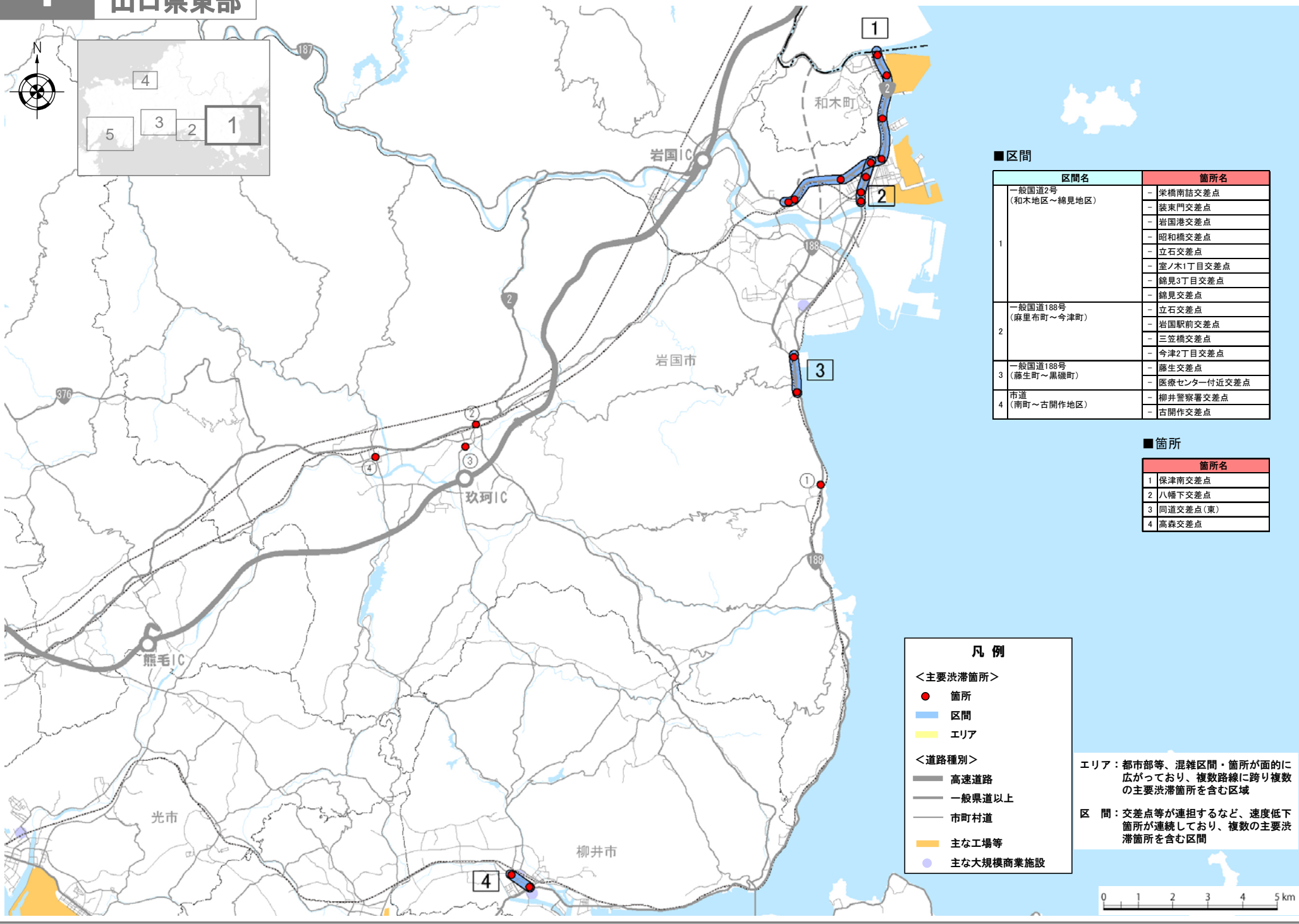


凡例	
<主要渋滞箇所>	
●	箇所
—	区間
■	エリア
<道路種別>	
—	高速道路
—	一般県道以上
—	市町村道
■	主な工場等
●	主な大規模商業施設

エリア：都市部等、混雑区間・箇所が面的に広がっており、複数路線に跨り複数の主要渋滞箇所を含む区域

区間：交差点等が連担するなど、速度低下箇所が連続しており、複数の主要渋滞箇所を含む区間





■ 区間

区間名	箇所名
一般国道2号 (和木地区～錦見地区)	- 栄橋南詰交差点
	- 装束門交差点
	- 岩国港交差点
	- 昭和橋交差点
	- 立石交差点
	- 室ノ木1丁目交差点
	- 錦見3丁目交差点
一般国道188号 (麻里布町～今津町)	- 立石交差点
	- 岩国駅前交差点
	- 三笠橋交差点
	- 今津2丁目交差点
一般国道188号 (藤生町～黒磯町)	- 藤生交差点
	- 医療センター付近交差点
市道 (南町～古開作地区)	- 柳井警察署交差点
	- 古開作交差点

■ 箇所

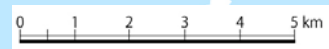
箇所名
1 保津南交差点
2 八幡下交差点
3 同道交差点(東)
4 高森交差点

凡例

- <主要渋滞箇所>
- 箇所
 - 区間
 - エリア
- <道路種別>
- 高速道路
 - 一般県道以上
 - 市町村道
 - 主な工場等
 - 主な大規模商業施設

エリア：都市部等、混雑区間・箇所が面的に広がっており、複数路線に跨り複数の主要渋滞箇所を含む区域

区間：交差点等が連担するなど、速度低下箇所が連続しており、複数の主要渋滞箇所を含む区間





■エリア

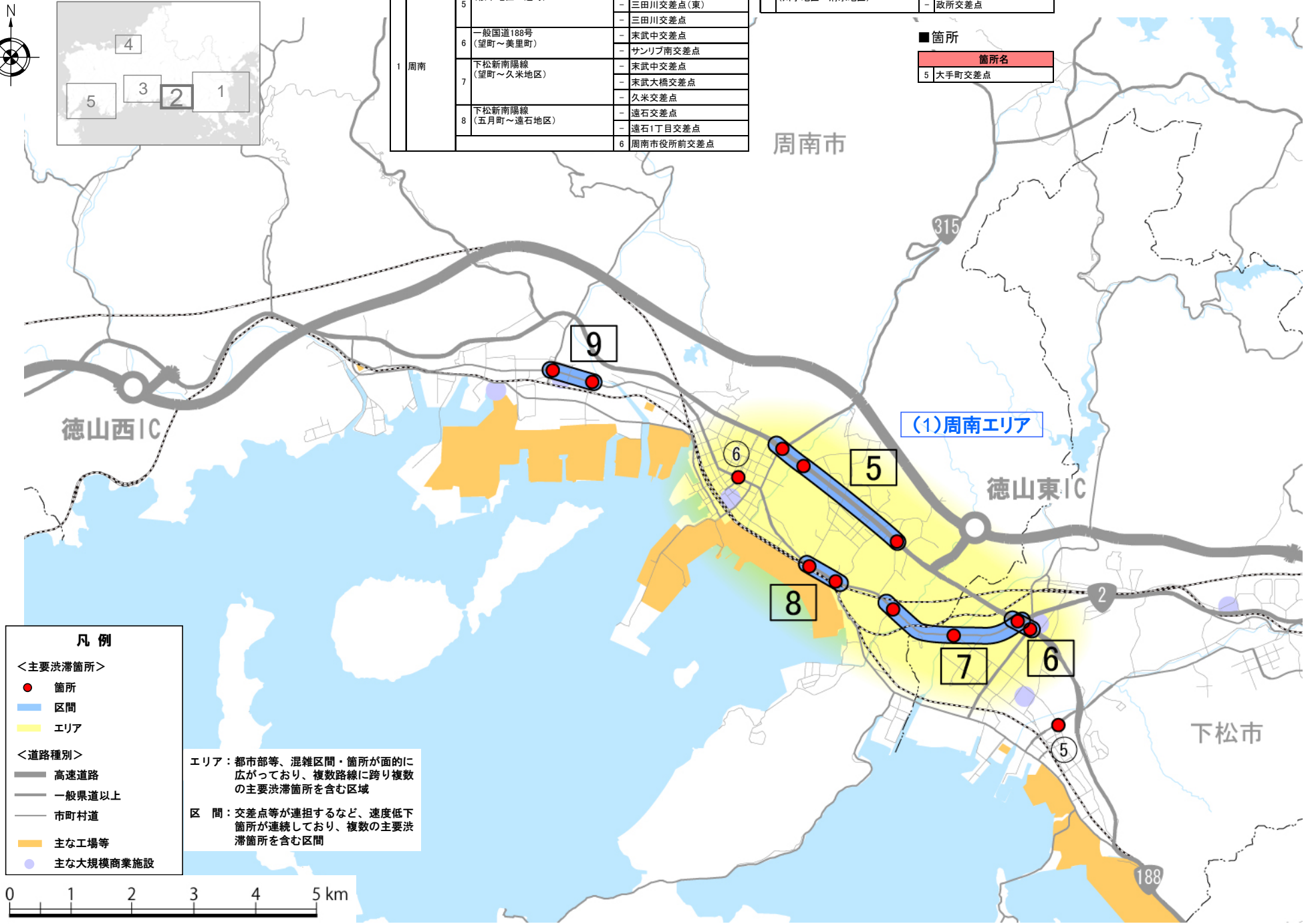
エリア名	区間名	箇所名
1 周南	5 一般国道2号 (桜木地区～辻町)	- 馬屋線交差点
		- 三田川交差点(東)
		- 三田川交差点
	6 一般国道188号 (望町～美里町)	- 末武中交差点
		- サンリブ南交差点
	7 下松新南陽線 (望町～久米地区)	- 末武中交差点
		- 末武大橋交差点
		- 久米交差点
8 下松新南陽線 (五月町～遠石地区)	- 遠石交差点	
	- 遠石1丁目交差点	
	- 周南市役所前交差点	

■区間

区間名	箇所名
9 下松新南陽線 (川手地区～清水地区)	- 周南市川手交差点
	- 政所交差点

■箇所

箇所名
5 大手町交差点



凡例

<主要渋滞箇所>

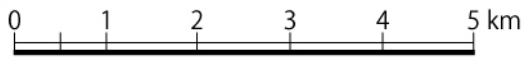
- 箇所
- 区間
- エリア

<道路種別>

- 高速道路
- 一般県道以上
- 市町村道
- 主な工場等
- 主な大規模商業施設

エリア：都市部等、混雑区間・箇所が面的に広がっており、複数路線に跨り複数の主要渋滞箇所を含む区域

区間：交差点等が連担するなど、速度低下箇所が連続しており、複数の主要渋滞箇所を含む区間





凡例

<主要渋滞箇所>

- 箇所
- 区間
- エリア

<道路種別>

- 高速道路
- 一般県道以上
- 市町村道
- 主な工場等
- 主な大規模商業施設

エリア：都市部等、混雑区間・箇所が面的に広がっており、複数路線に跨り複数の主要渋滞箇所を含む区域

区間：交差点等が連担するなど、速度低下箇所が連続しており、複数の主要渋滞箇所を含む区間

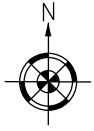
■ エリア

エリア名	区間名	箇所名
2 防府	10 防府停車場線 (戎町～平和町)	- 戎町交差点
		- 八王子交差点
	11 高井大道停車場線 (平和町～佐波地区)	- 八王子交差点
		- 佐波1丁目交差点
	12 防府停車場大敷線・防府停車場向島線 (平和町～寿町)	- 八王子交差点
	- 防府駅西交差点	
		- 防府市役所前交差点
3 山口	13 山口防府線 (中央地区～宮島町)	- 中央交差点
		- 山口駅入口交差点
		- 新鰐石橋交差点
	14 陶湯田線 (美地区～湯田温泉)	- 下湯田交差点
		- 下湯田交差点(南)
		- 神田町交差点
		- 古曾交差点
		- 美交差点
		- 維新公園前交差点

■ 箇所

箇所名
7 富海交差点
12 権現堂橋交差点
13 丸尾沖交差点





■ 箇所

箇所名
14 萩警察署前交差点

凡例

<主要渋滞箇所>

- 箇所
- 区間
- エリア

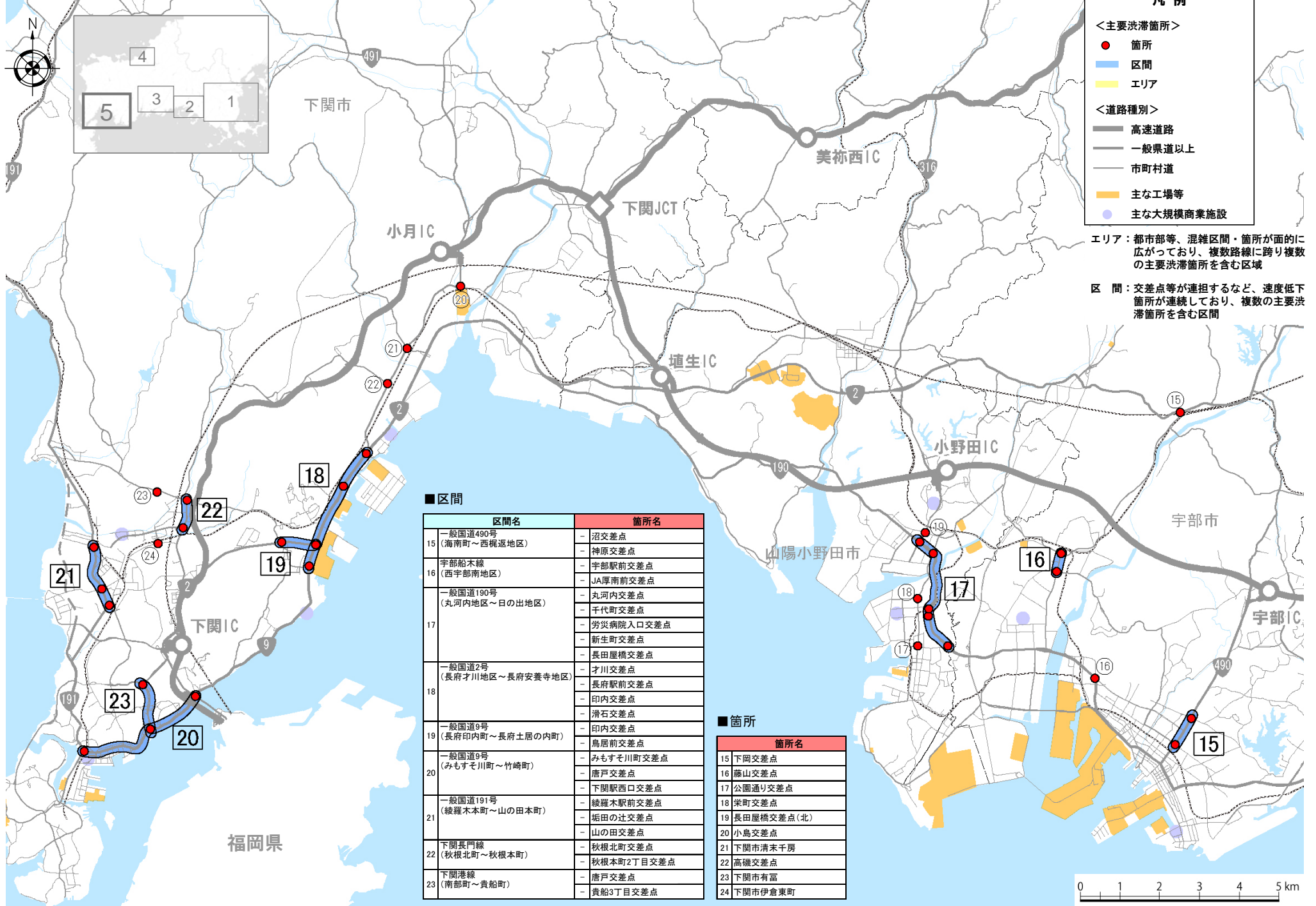
<道路種別>

- 高速道路
- 一般県道以上
- 市町村道
- 主な工場等
- 主な大規模商業施設

エリア：都市部等、混雑区間・箇所が面的に広がっており、複数路線に跨り複数の主要渋滞箇所を含む区域

区間：交差点等が連担するなど、速度低下箇所が連続しており、複数の主要渋滞箇所を含む区間





凡例

<主要渋滞箇所>

- 箇所
- 区間
- エリア

<道路種別>

- 高速道路
- 一般県道以上
- 市町村道
- 主な工場等
- 主な大規模商業施設

エリア：都市部等、混雑区間・箇所が面的に広がっており、複数路線に跨り複数の主要渋滞箇所を含む区域

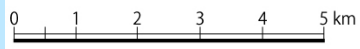
区間：交差点等が連担するなど、速度低下箇所が連続しており、複数の主要渋滞箇所を含む区間

■ 区間

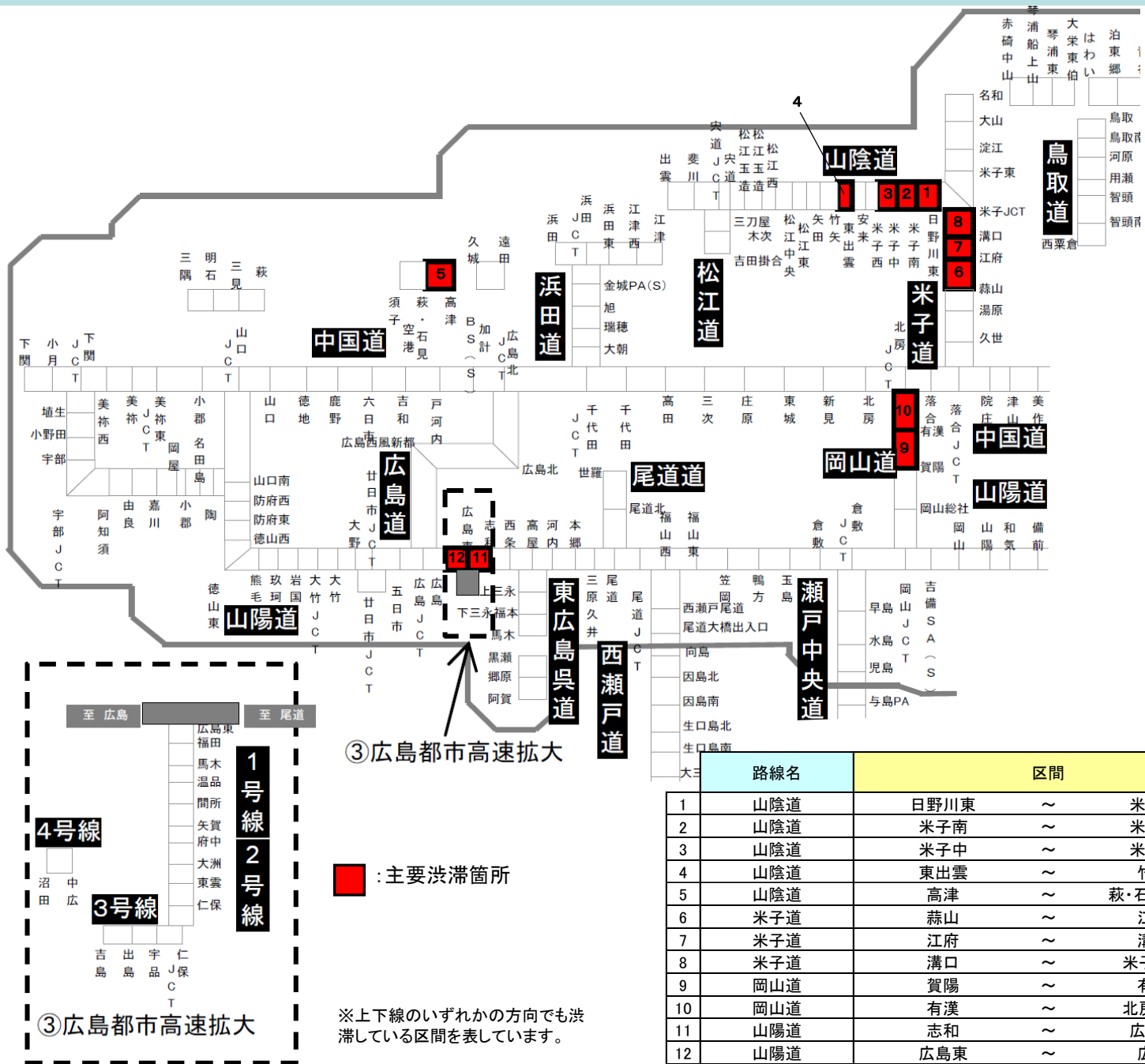
区間名	箇所名
15 一般国道490号 (海南町～西堀返地区)	- 沼交差点
	- 神原交差点
16 宇部船木線 (西宇部南地区)	- 宇部駅前交差点
	- JA厚南前交差点
17 一般国道190号 (丸河内地区～日の出地区)	- 丸河内交差点
	- 千代町交差点
	- 労災病院入口交差点
	- 新生町交差点
	- 長田屋橋交差点
18 一般国道2号 (長府才川地区～長府安養寺地区)	- 才川交差点
	- 長府駅前交差点
	- 印内交差点
	- 滑石交差点
19 一般国道9号 (長府印内町～長府土居の内町)	- 印内交差点
	- 鳥居前交差点
20 一般国道9号 (みもすそ川町～竹崎町)	- みもすそ川町交差点
	- 唐戸交差点
21 一般国道191号 (綾羅木本町～山の田本町)	- 下関駅西口交差点
	- 綾羅木駅前交差点
	- 堀田の辻交差点
	- 山の田交差点
22 下関長門線 (秋根北町～秋根本町)	- 秋根北町交差点
	- 秋根本町2丁目交差点
23 下関港線 (南部町～貴船町)	- 唐戸交差点
	- 貴船3丁目交差点

■ 箇所

箇所名
15 下関交差点
16 藤山交差点
17 公園通り交差点
18 栄町交差点
19 長田屋橋交差点(北)
20 小島交差点
21 下関市清末千房
22 高橋交差点
23 下関市有富
24 下関市伊倉東町



中国管内高速道路等の主要渋滞箇所



■ : 主要渋滞箇所

路線名	区間	管理者
1	山陰道 日野川東 ~ 米子南	国
2	山陰道 米子南 ~ 米子中	国
3	山陰道 米子中 ~ 米子西	国
4	山陰道 東出雲 ~ 竹矢	国
5	山陰道 高津 ~ 萩・石見空港	国
6	米子道 萩山 ~ 江府	ネクスコ
7	米子道 江府 ~ 溝口	ネクスコ
8	米子道 溝口 ~ 米子JCT	ネクスコ
9	岡山道 賀陽 ~ 有漢	ネクスコ
10	岡山道 有漢 ~ 北房JCT	ネクスコ
11	山陽道 志和 ~ 広島東	ネクスコ
12	山陽道 広島東 ~ 広島	ネクスコ

※上下線のいずれかの方向でも渋滞している区間を表しています。