



お知らせ

同時資料提供

山口県政記者クラブ  
山口県政記者会  
山口県政滝町クラブ

平成26年度 第1回山口県道路交通渋滞対策部会を開催します

これまで、山口県内における道路の渋滞対策をより効率的に進めていくため、「山口県道路交通渋滞対策部会」において、統一的な最新データを活用した渋滞箇所の把握方法について検討してきました。

さらに、道路利用者のみなさまからの意見を踏まえ精査した、「山口県の主要渋滞箇所」を平成25年1月に選定し、渋滞対策の基本方針を策定したところです。

これらの「山口県の主要渋滞箇所」において、最新のデータによる渋滞状況を確認し、関係機関が連携して効果的・効率的な渋滞対策を推進していくため、以下のとおり平成26年度第1回山口県道路交通渋滞対策部会を開催しますのでお知らせ致します。

- 日 時：平成26年6月26日(木) 10:00～  
場 所：山口県庁共用第2会議室(4階)  
議 事：1. これまでの検討経緯  
2. モニタリングの実施・結果  
3. 渋滞対策の検討  
4. 今後の予定

※部会は、報道関係者を対象に公開します。(傍聴、取材可)

なお、誠に恐縮ですが、カメラ撮影については冒頭から会長挨拶までとさせていただきます。

[問い合わせ先]

国土交通省中国地方整備局 山口河川国道事務所  
副所長 平山 和弘(ひらやま かずひろ)  
(担当) 計画課長 藤原 功(ふじはら いさお)  
電話番号 (0835)22-1819

## 平成26年度 山口県道路交通渋滞対策部会委員

国土交通省 中国地方整備局	広域計画課長 道路計画課長 地域道路課長 交通対策課長 ◎山口河川国道事務所長 山口河川国道事務所 計画課長 山口河川国道事務所 交通対策課長
国土交通省 中国運輸局	交通環境部 環境課長 山口運輸支局 首席運輸企画専門官
西日本高速道路株式会社 中国支社	企画調整課長
山口県	道路整備課長 ○道路建設課長 都市計画課長
山口県警察本部	交通規制課長

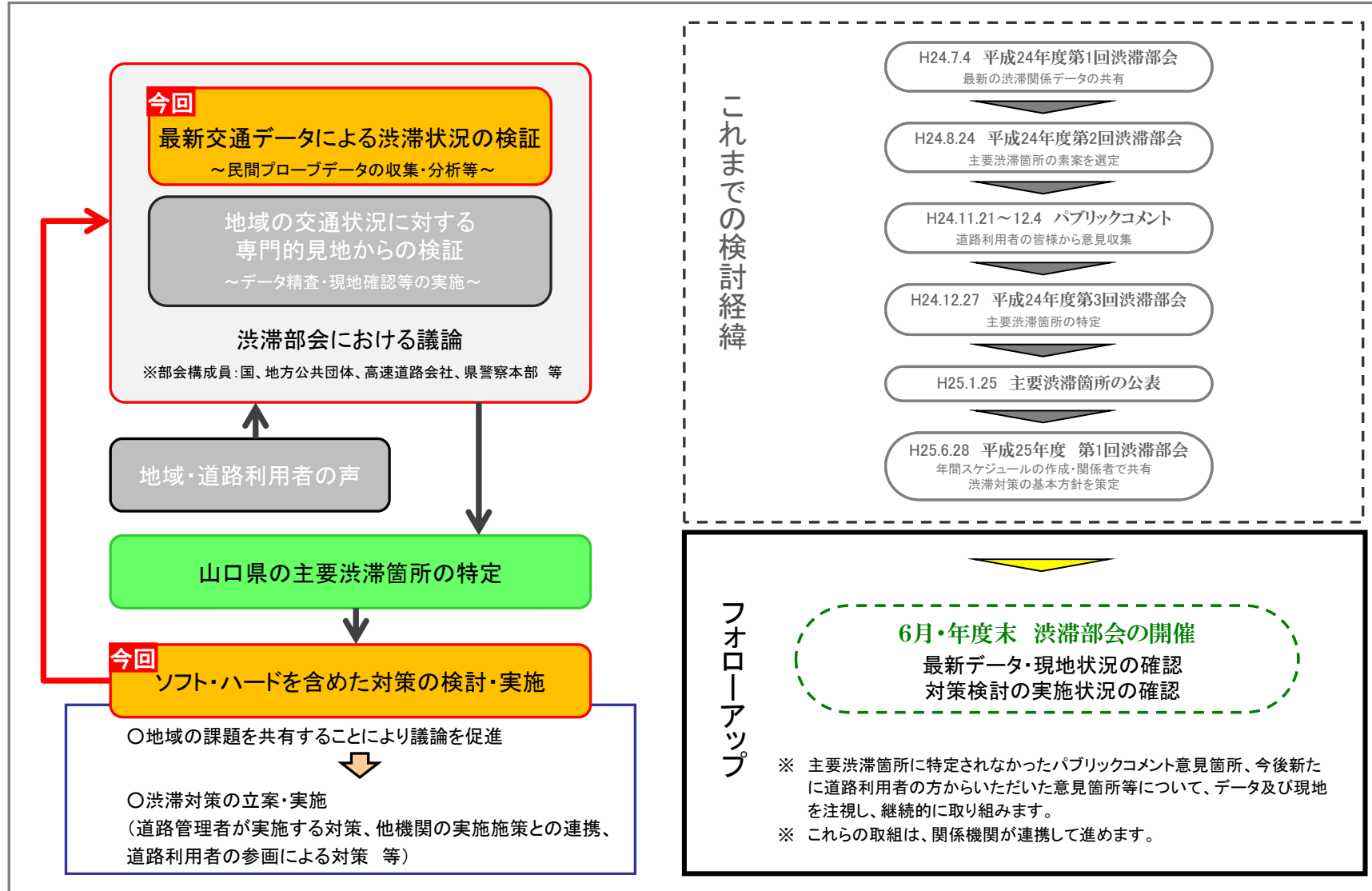
◎ : 会長

○ : 副会長

# 山口県道路交通渋滞対策部会の検討経緯

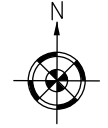
別紙2

- 平成24年度第3回渋滞部会で議論した内容を受け、平成25年1月に「主要渋滞箇所」を公表。
- 主要渋滞箇所をモニタリング・随時見直しの上、渋滞部会の中で継続的にフォローアップするとともに、渋滞対策箇所及びその対応方針を検討することとしている。



山口県の主要渋滞箇所（一般道）

主要渋滞箇所数	集約されるエリア数	集約される区間数	箇所数
83箇所	3エリア	14区間	19箇所
	※24箇所が含まれる	※40箇所が含まれる	



**凡例**

<主要渋滞箇所>

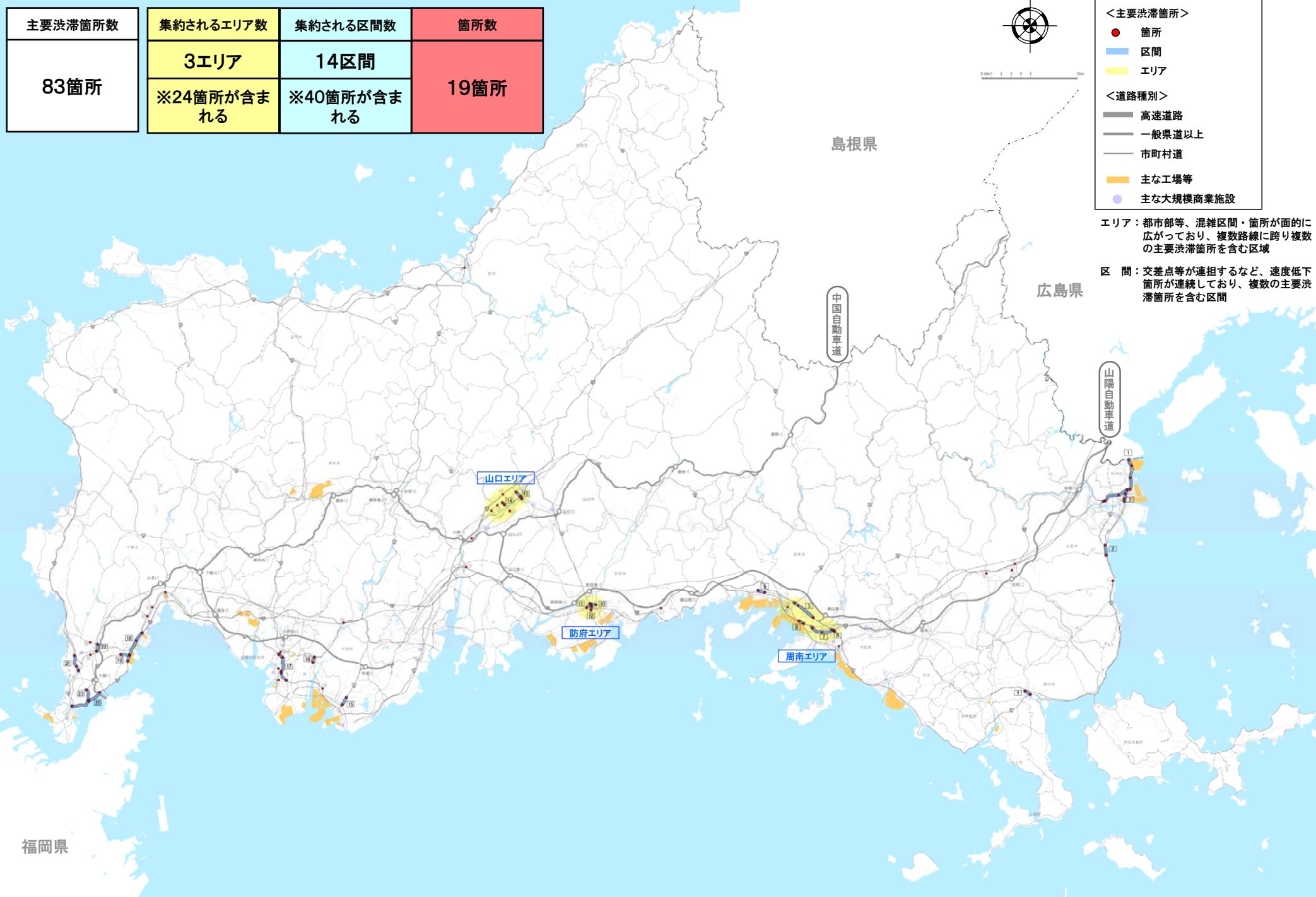
- 箇所
- 区間
- エリア

<道路種別>

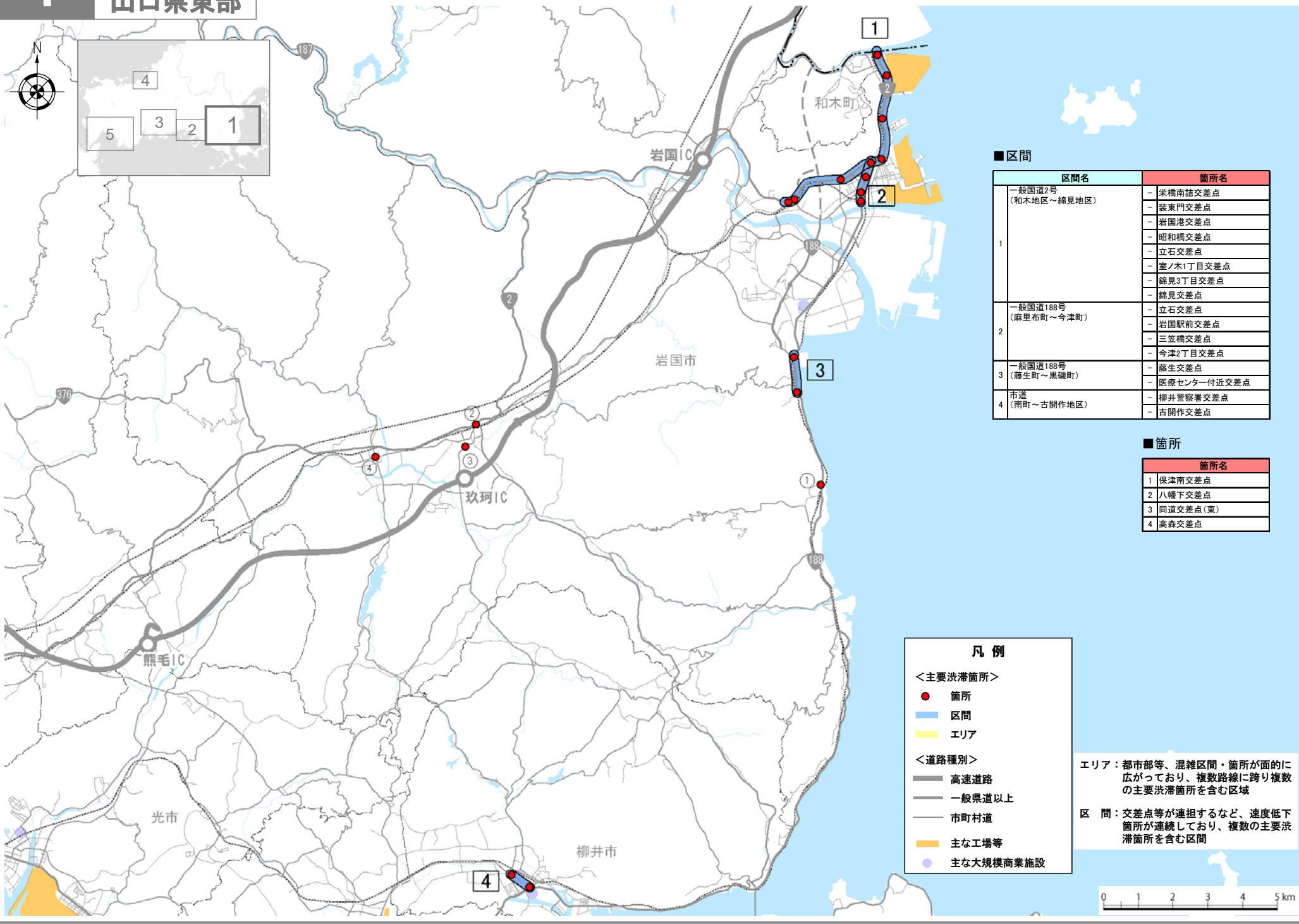
- 高速道路
- 一般県道以上
- 市町村道
- 主な工場等
- 主な大規模商業施設

エリア：都市部等、混雑区間・箇所が面的に広がっており、複数路線に跨り複数の主要渋滞箇所を含む区域

区間：交差点等が連担するなど、速度低下箇所が連続しており、複数の主要渋滞箇所を含む区間



福岡県



■ 区間

区間名	箇所名
1 一般国道2号 (和木地区～錦見地区)	- 栄橋南詰交差点
	- 装束門交差点
	- 岩国港交差点
	- 昭和橋交差点
	- 立石交差点
	- 室ノ木1丁目交差点
	- 錦見3丁目交差点
2 一般国道188号 (麻里布町～今津町)	- 立石交差点
	- 岩国駅前交差点
	- 三笠橋交差点
	- 今津2丁目交差点
3 一般国道188号 (藤生町～黒磯町)	- 藤生交差点
	- 医療センター付近交差点
4 市道 (南町～古開作地区)	- 柳井警察署交差点
	- 古開作交差点

■ 箇所

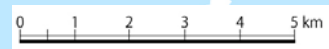
箇所名
1 保津南交差点
2 八幡下交差点
3 同道交差点(東)
4 高森交差点

凡例

- <主要渋滞箇所>
- 箇所
  - 区間
  - エリア
- <道路種別>
- 高速道路
  - 一般県道以上
  - 市町村道
  - 主な工場等
  - 主な大規模商業施設

エリア：都市部等、混雑区間・箇所が面的に広がっており、複数路線に跨り複数の主要渋滞箇所を含む区域

区間：交差点等が連担するなど、速度低下箇所が連続しており、複数の主要渋滞箇所を含む区間





■エリア

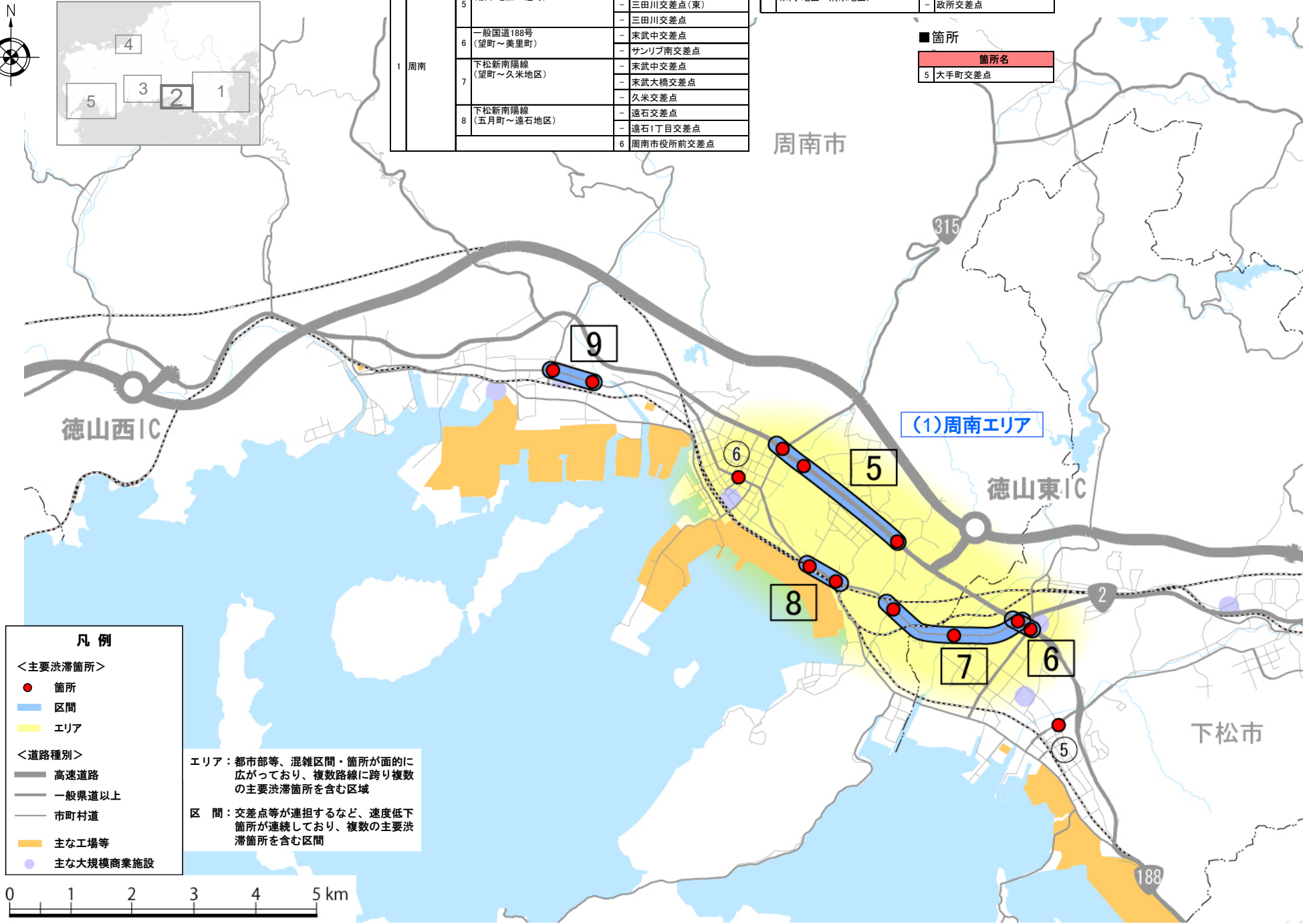
エリア名	区間名	箇所名
1 周南	5 一般国道2号 (桜木地区～辻町)	- 馬屋線交差点
		- 三田川交差点(東)
		- 三田川交差点
	6 一般国道188号 (望町～美里町)	- 末武中交差点
		- サンリブ南交差点
	7 下松新南陽線 (望町～久米地区)	- 末武中交差点
		- 末武大橋交差点
		- 久米交差点
8 下松新南陽線 (五月町～遠石地区)	- 遠石交差点	
	- 遠石1丁目交差点	
	- 周南市役所前交差点	

■区間

区間名	箇所名
9 下松新南陽線 (川手地区～清水地区)	- 周南市川手交差点
	- 政所交差点
	- 政所交差点

■箇所

箇所名
5 大手町交差点



**凡例**

<主要渋滞箇所>

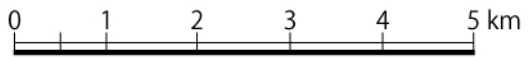
- 箇所
- 区間
- エリア

<道路種別>

- 高速道路
- 一般県道以上
- 市町村道
- 主な工場等
- 主な大規模商業施設

エリア：都市部等、混雑区間・箇所が面的に広がっており、複数路線に跨り複数の主要渋滞箇所を含む区域

区間：交差点等が連担するなど、速度低下箇所が連続しており、複数の主要渋滞箇所を含む区間





**凡例**

<主要渋滞箇所>

- 箇所
- 区間
- エリア

<道路種別>

- 高速道路
- 一般県道以上
- 市町村道
- 主な工場等
- 主な大規模商業施設

エリア：都市部等、混雑区間・箇所が面的に広がっており、複数路線に跨り複数の主要渋滞箇所を含む区域

区間：交差点等が連担するなど、速度低下箇所が連続しており、複数の主要渋滞箇所を含む区間

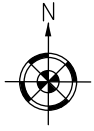
■ エリア

エリア名	区間名	箇所名
2 防府	10 防府停車場線 (戎町～平和町)	- 戎町交差点
		- 八王子交差点
	11 高井大道停車場線 (平和町～佐波地区)	- 八王子交差点
		- 佐波1丁目交差点
	12 防府停車場大敷線・防府停車場向島線 (平和町～寿町)	- 八王子交差点
	- 防府駅西交差点	
		- 防府市役所前交差点
3 山口	13 山口防府線 (中央地区～宮島町)	- 中央交差点
		- 山口駅入口交差点
		- 新鰐石橋交差点
	14 陶湯田線 (美地区～湯田温泉)	- 下湯田交差点
		- 下湯田交差点(南)
		- 神田町交差点
		- 古曾交差点
		- 美交差点
		- 維新公園前交差点

■ 箇所

箇所名
7 富海交差点
12 権現堂橋交差点
13 丸尾沖交差点





■ 箇所

箇所名
14 萩警察署前交差点

### 凡例

<主要渋滞箇所>

- 箇所
- 区間
- エリア

<道路種別>

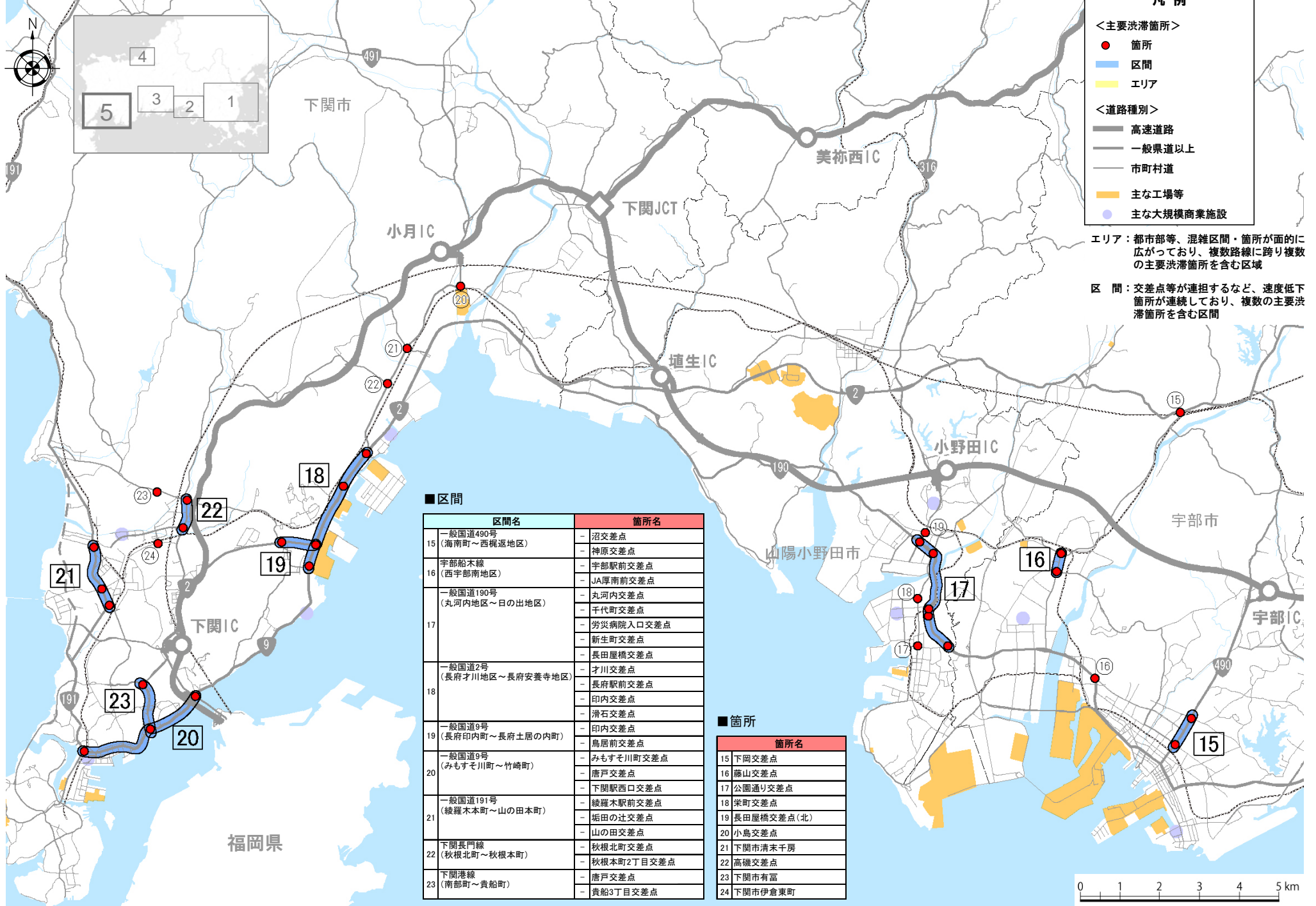
- 高速道路
- 一般県道以上
- 市町村道
- 主な工場等
- 主な大規模商業施設

エリア：都市部等、混雑区間・箇所が面的に広がっており、複数路線に跨り複数の主要渋滞箇所を含む区域

区間：交差点等が連担するなど、速度低下箇所が連続しており、複数の主要渋滞箇所を含む区間

0 1 2 3 4 5 km





**凡例**

<主要渋滞箇所>

- 箇所
- 区間
- エリア

<道路種別>

- 高速道路
- 一般県道以上
- 市町村道
- 主な工場等
- 主な大規模商業施設

エリア：都市部等、混雑区間・箇所が面的に広がっており、複数路線に跨り複数の主要渋滞箇所を含む区域

区間：交差点等が連担するなど、速度低下箇所が連続しており、複数の主要渋滞箇所を含む区間

■ 区間

区間名	箇所名
15 一般国道490号 (海南町～西堀返地区)	- 沼交差点
	- 神原交差点
16 宇部船木線 (西宇部南地区)	- 宇部駅前交差点
	- JA厚南前交差点
17 一般国道190号 (丸河内地区～日の出地区)	- 丸河内交差点
	- 千代町交差点
	- 労災病院入口交差点
	- 新生町交差点
	- 長田屋橋交差点
18 一般国道2号 (長府才川地区～長府安養寺地区)	- 才川交差点
	- 長府駅前交差点
	- 印内交差点
	- 滑石交差点
19 一般国道9号 (長府印内町～長府土居の内町)	- 印内交差点
	- 鳥居前交差点
20 一般国道9号 (みもすそ川町～竹崎町)	- みもすそ川町交差点
	- 唐戸交差点
21 一般国道191号 (綾羅木本町～山の田本町)	- 下関駅西口交差点
	- 綾羅木駅前交差点
	- 堀田の辻交差点
	- 山の田交差点
22 下関長門線 (秋根北町～秋根本町)	- 秋根北町交差点
	- 秋根本町2丁目交差点
23 下関港線 (南部町～貴船町)	- 唐戸交差点
	- 貴船3丁目交差点

■ 箇所

箇所名
15 下関交差点
16 藤山交差点
17 公園通り交差点
18 栄町交差点
19 長田屋橋交差点(北)
20 小島交差点
21 下関市清末千房
22 高橋交差点
23 下関市有富
24 下関市伊倉東町

