



お知らせ

山口県内通れるマップをお知らせします

(第1報)

平成30年台風第7号及び前線等により、県内で通行止めが発生していますが、現時点での通行可能な道路マップを作成したのでお知らせいたします。

(高速道路：16時現在 直轄国道：16時現在 県管理道路：13時現在)

- 一部、通行が困難であったり混雑している区間があります。
- 復旧作業、気象状況などにより通行できない場合がありますので最新情報は以下のリンクより確認をお願いします。

山口河川国道事務所：<http://www.cgr.mlit.go.jp/yamaguchi/index.php>

中国地方整備局：<http://www.cgr.mlit.go.jp/saigai/saigai/index.htm>

山口県:道路見えるナビ：<http://road.pref.yamaguchi.jp/gmap/>

NEXCO:リアルタイム交通情報：<http://www.w-nexco.co.jp/realtime/>

※通れるマップとは、高速道路・国道・県道の通行止め箇所を示したマップです。市道、農道等は除きます。

■問い合わせ先

国土交通省中国地方整備局 山口河川国道事務所

副所長

ひの よしひろ

樋野 義周

(担当) 保全対策官

みちなが みつ お

道永 光夫

電話番号 (0835)22-1785(代表)

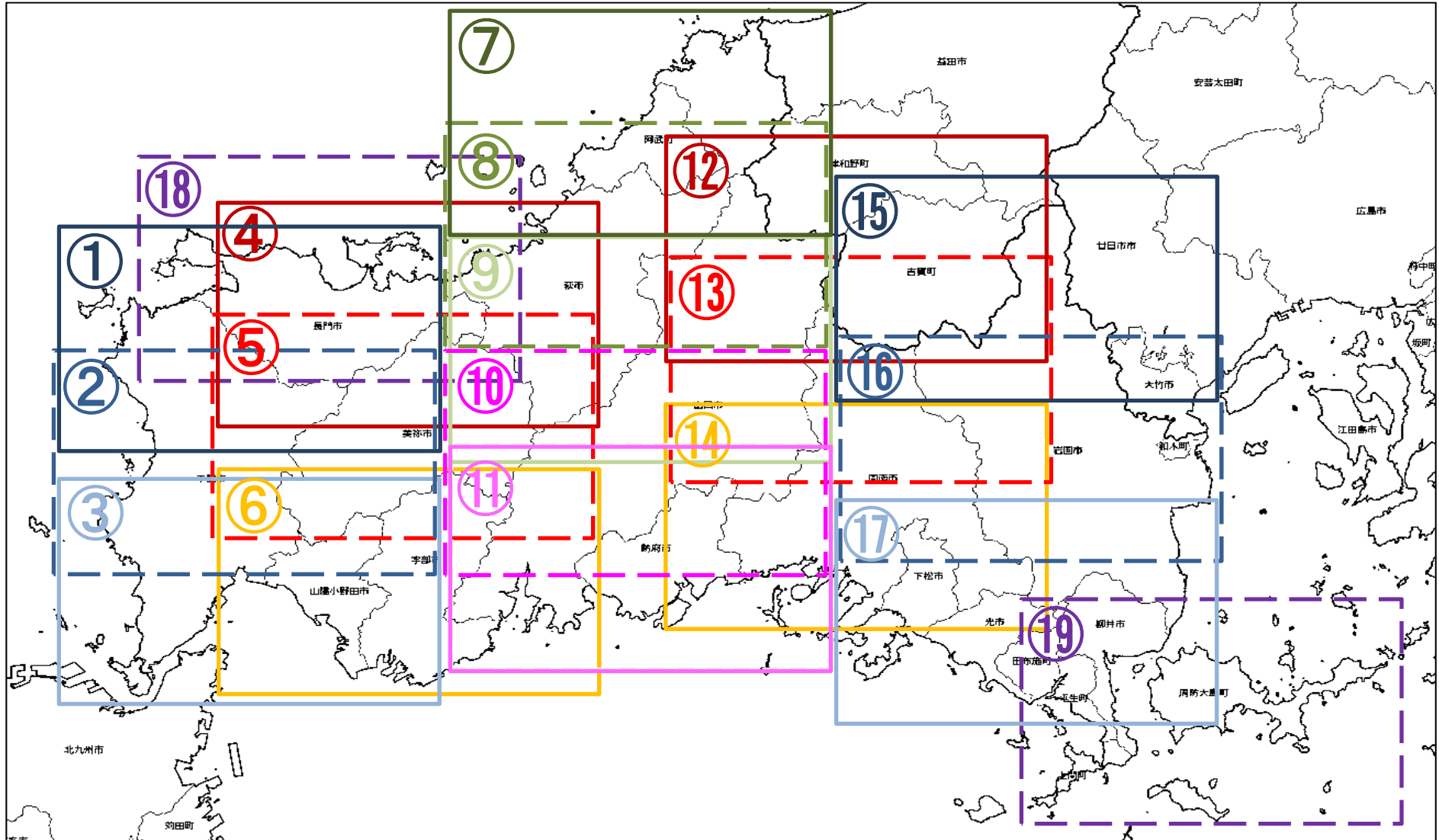
広報担当 計画課長

こだま そういちろう




児玉 総一郎

山口県内通れるマップ範囲図

2018年7月7日(土)16:00時点



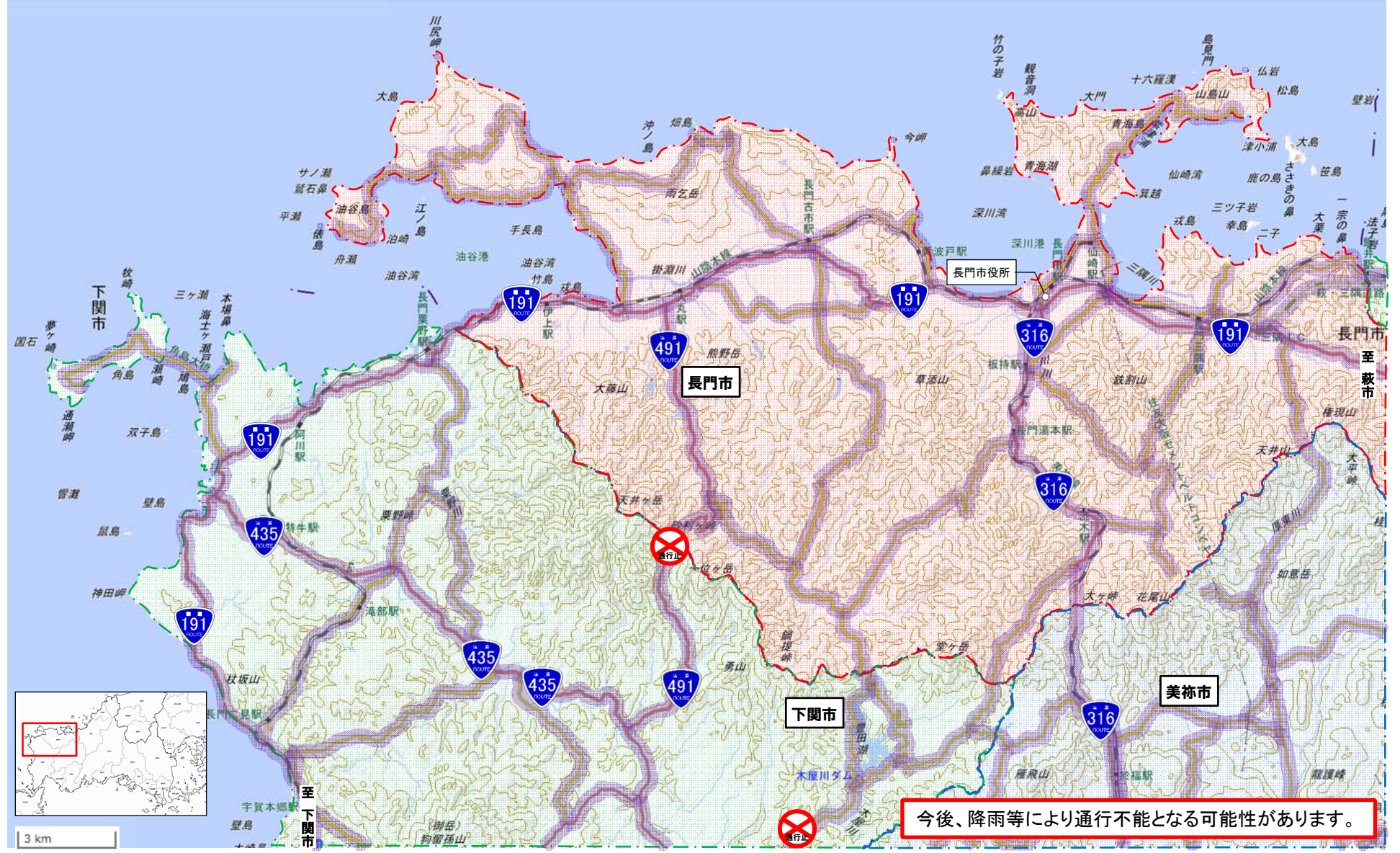
① 長門市・下関市周辺通れるマップ

通行可能区間: 
 通行不能区間:  土砂崩落等被災箇所: 

2018年7月7日(土)16:00時点




注)対象道路は、高速道路、国道及び県道のみとし、確認出来ているもののみ表記。

【お願い】
被災地周辺は緊急車両・工事車両が多く往来しておりますので、一般の通行は控えてください。



今後、降雨等により通行不能となる可能性があります。

② 下関市・美祿市周辺通れるマップ

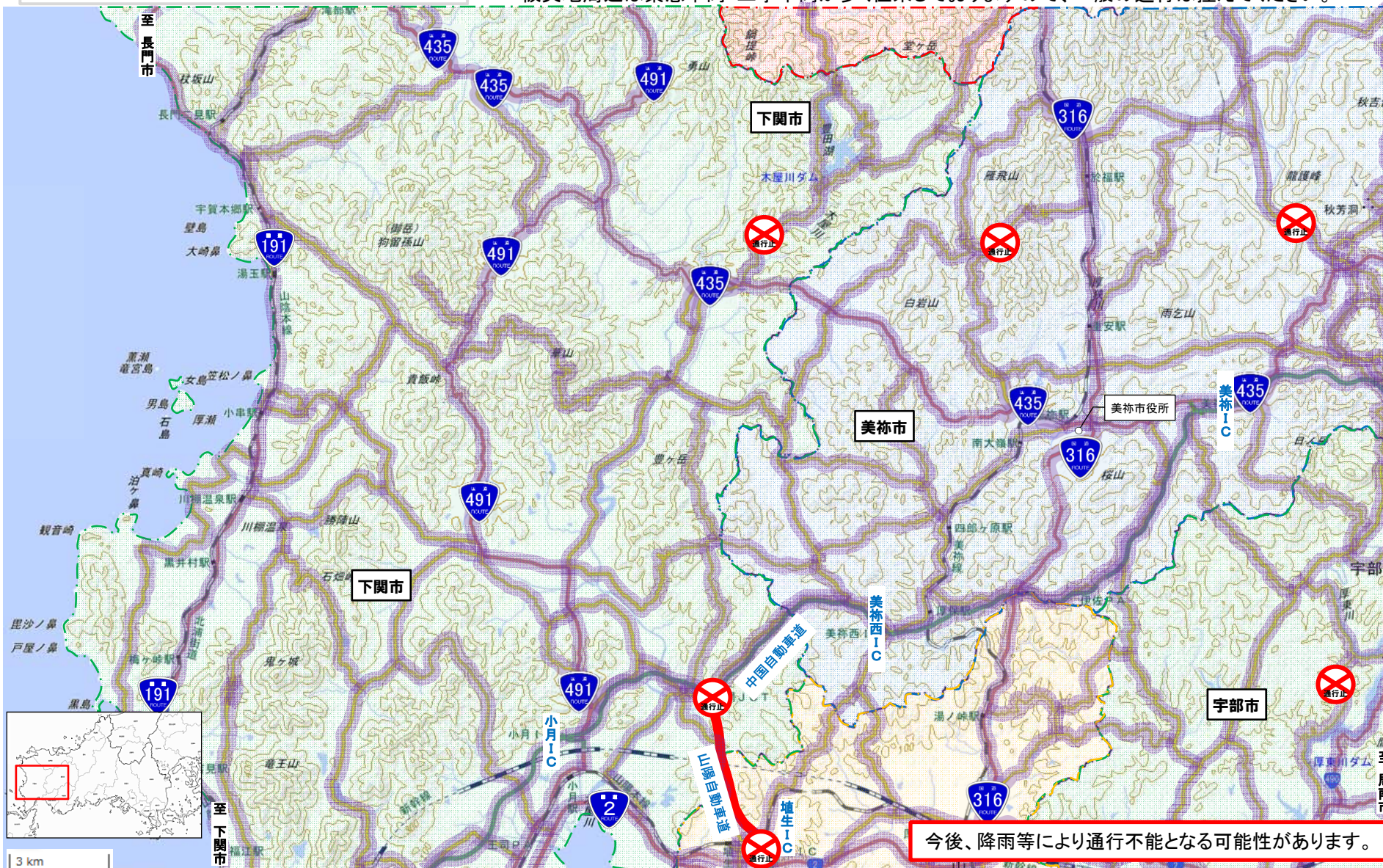
通行可能区間: 
通行不能区間:  土砂崩落等被災箇所: 

2018年7月7日(土)16:00時点

【お願い】

被災地周辺は緊急車両・工事車両が多く往来しておりますので、一般の通行は控えてください。




注)対象道路は、高速道路、国道及び県道のみとし、確認出来ているもののみ表記。



3 km

今後、降雨等により通行不能となる可能性があります。

③ 下関市・山陽小野田市周辺通れるマップ

通行可能区間: 
 通行不能区間:  土砂崩落等被災箇所: 

2018年7月7日(土)16:00時点

【お願い】




被災地周辺は緊急車両・工事車両が多く往来しておりますので、一般の通行は控えてください。

注)対象道路は、高速道路、国道及び県道のみとし、確認出来ているもののみ表記。



今後、降雨等により通行不能となる可能性があります。

④ 長門市・美祢市周辺通れるマップ

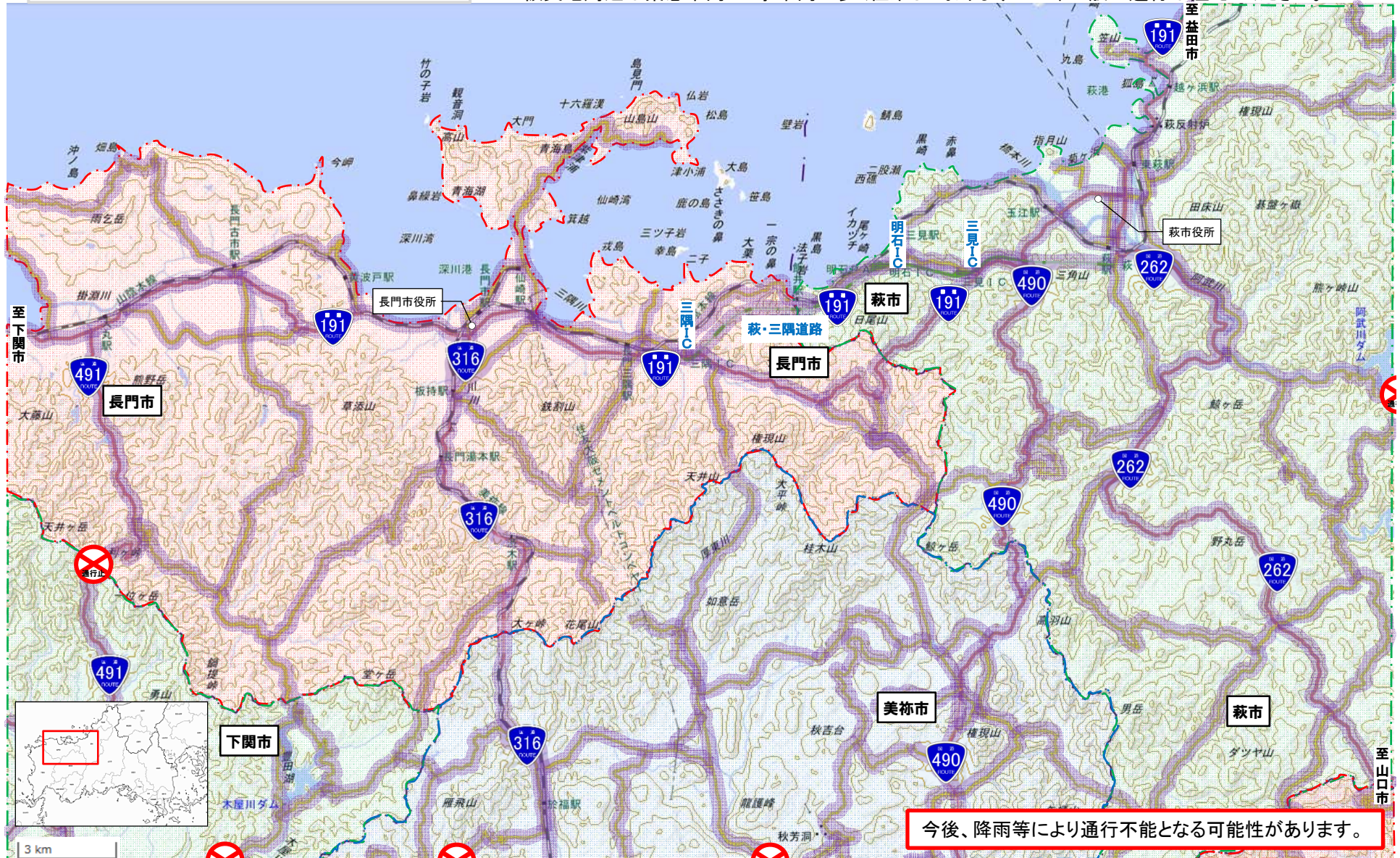
通行可能区間: 
通行不能区間:  土砂崩落等被災箇所: 

2018年7月7日(土)16:00時点

【お願い】




被災地周辺は緊急車両・工事車両が多く往来しておりますので、一般の通行は控えてください。

注)対象道路は、高速道路、国道及び県道のみとし、確認出来ているもののみ表記。



今後、降雨等により通行不能となる可能性があります。

⑤ 美祿市・宇部市周辺通れるマップ

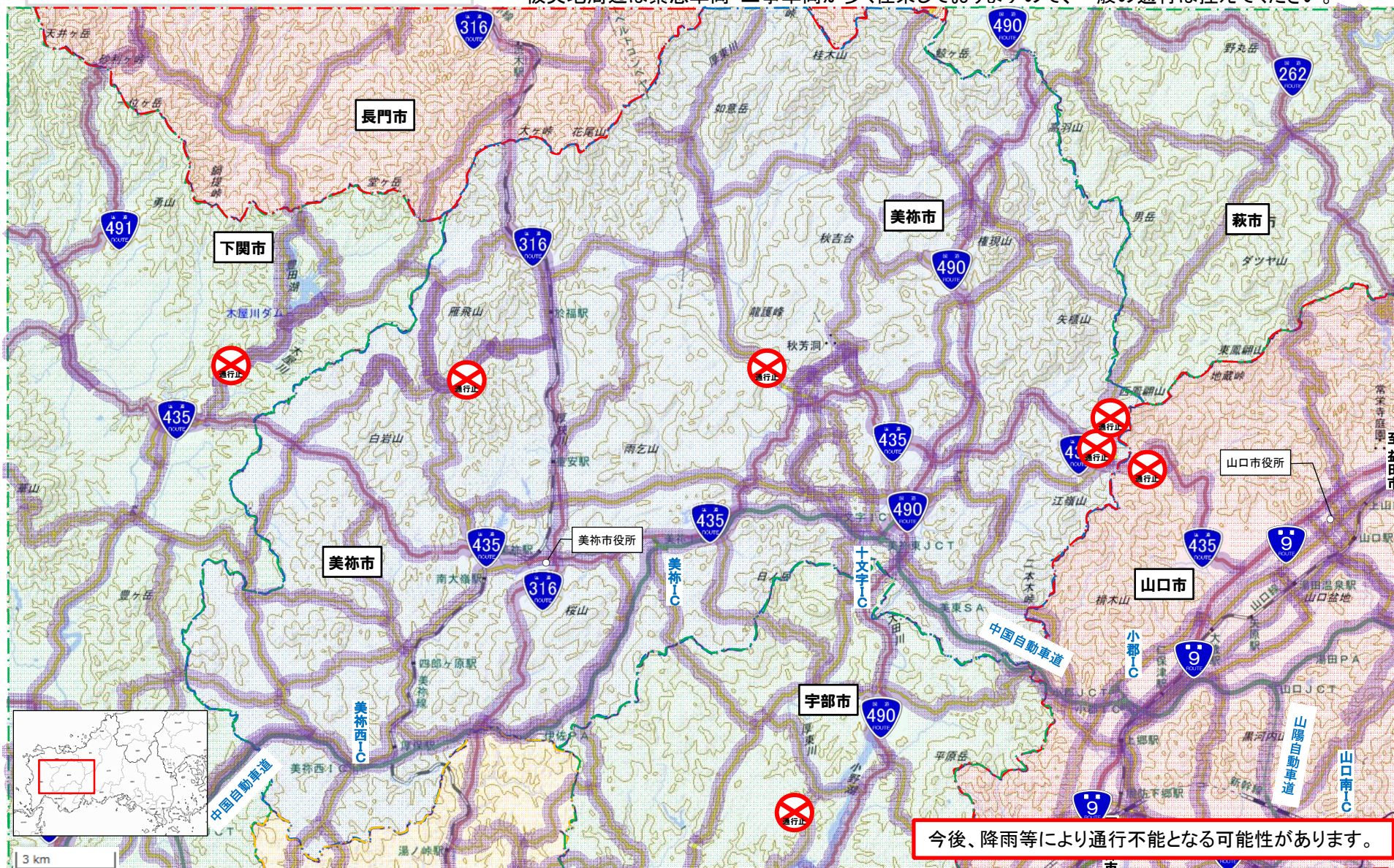
通行可能区間: 
通行不能区間:  土砂崩落等被災箇所: 

2018年7月7日(土)16:00時点

【お願い】

被災地周辺は緊急車両・工事車両が多く往来しておりますので、一般の通行は控えてください。




注)対象道路は、高速道路、国道及び県道のみとし、確認出来ているもののみ表記。



今後、降雨等により通行不能となる可能性があります。

⑥ 宇部市・山陽小野田市周辺通れるマップ

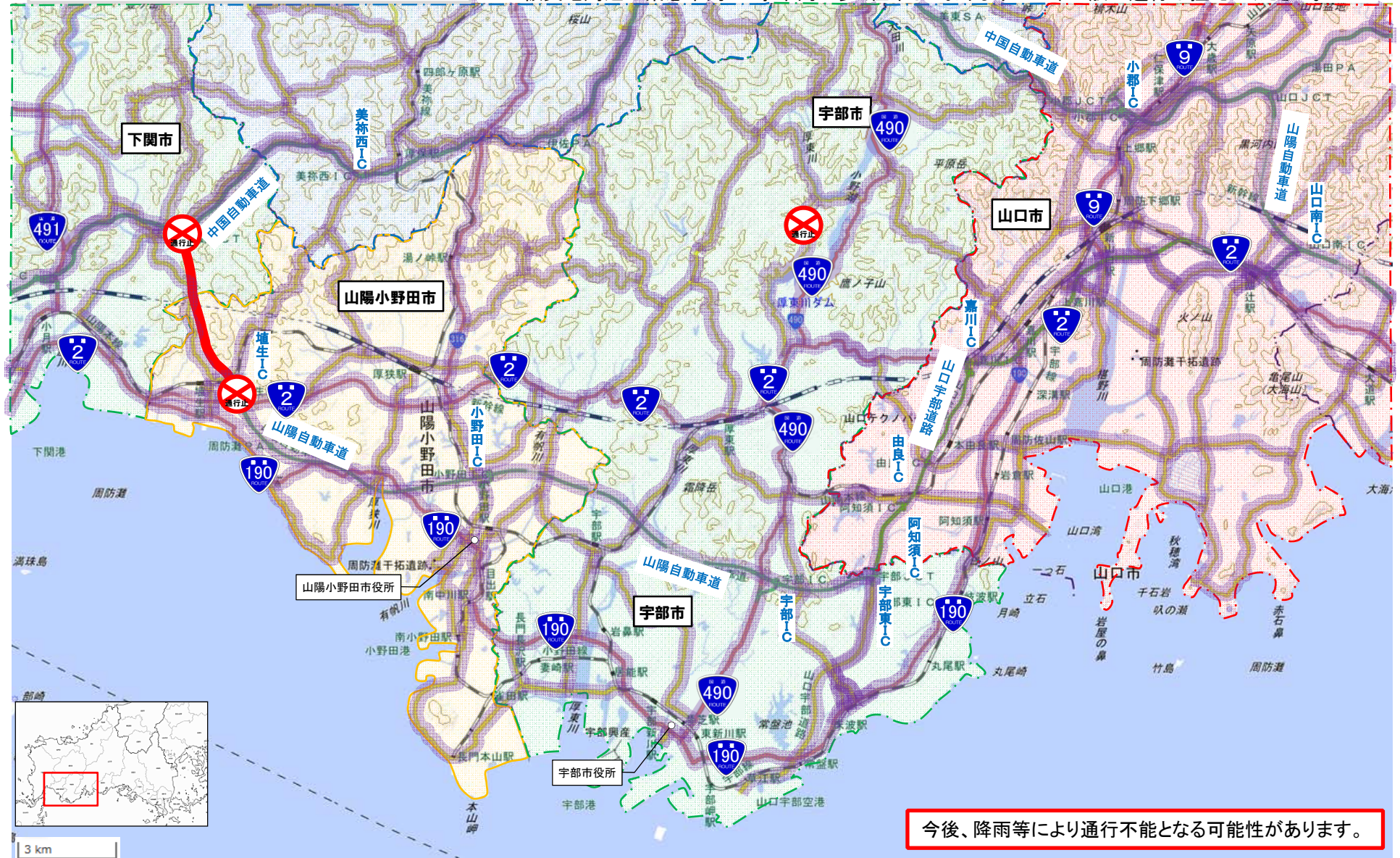
2018年7月7日(土)16:00時点

通行可能区間:  通行不能区間:  土砂崩落等被災箇所: 

【お願い】




被災地周辺は緊急車両・工事車両が多く往来しておりますので、一般の通行は控えてください。

注)対象道路は、高速道路、国道及び県道のみとし、確認出来ているもののみ表記。



今後、降雨等により通行不能となる可能性があります。

⑦ 阿武町・萩市周辺通れるマップ

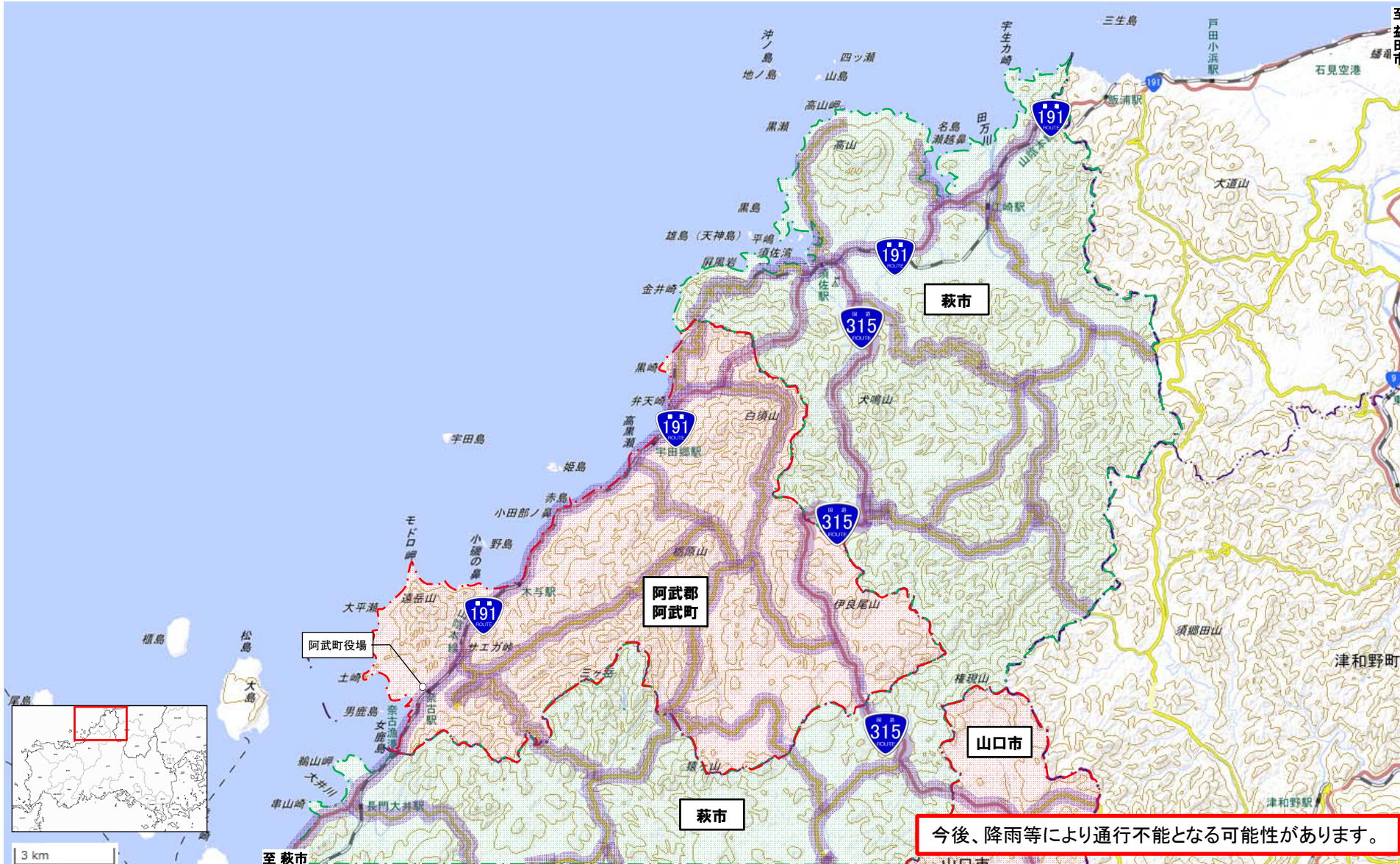
通行可能区間: 
通行不能区間:  土砂崩落等被災箇所: 

注)対象道路は、高速道路、国道及び県道のみとし、確認出来ているもののみ表記。




2018年7月7日(土)16:00時点

【お願い】

被災地周辺は緊急車両・工事車両が多く往来しておりますので、一般の通行は控えてください。



⑧ 萩市・山口市周辺通れるマップ

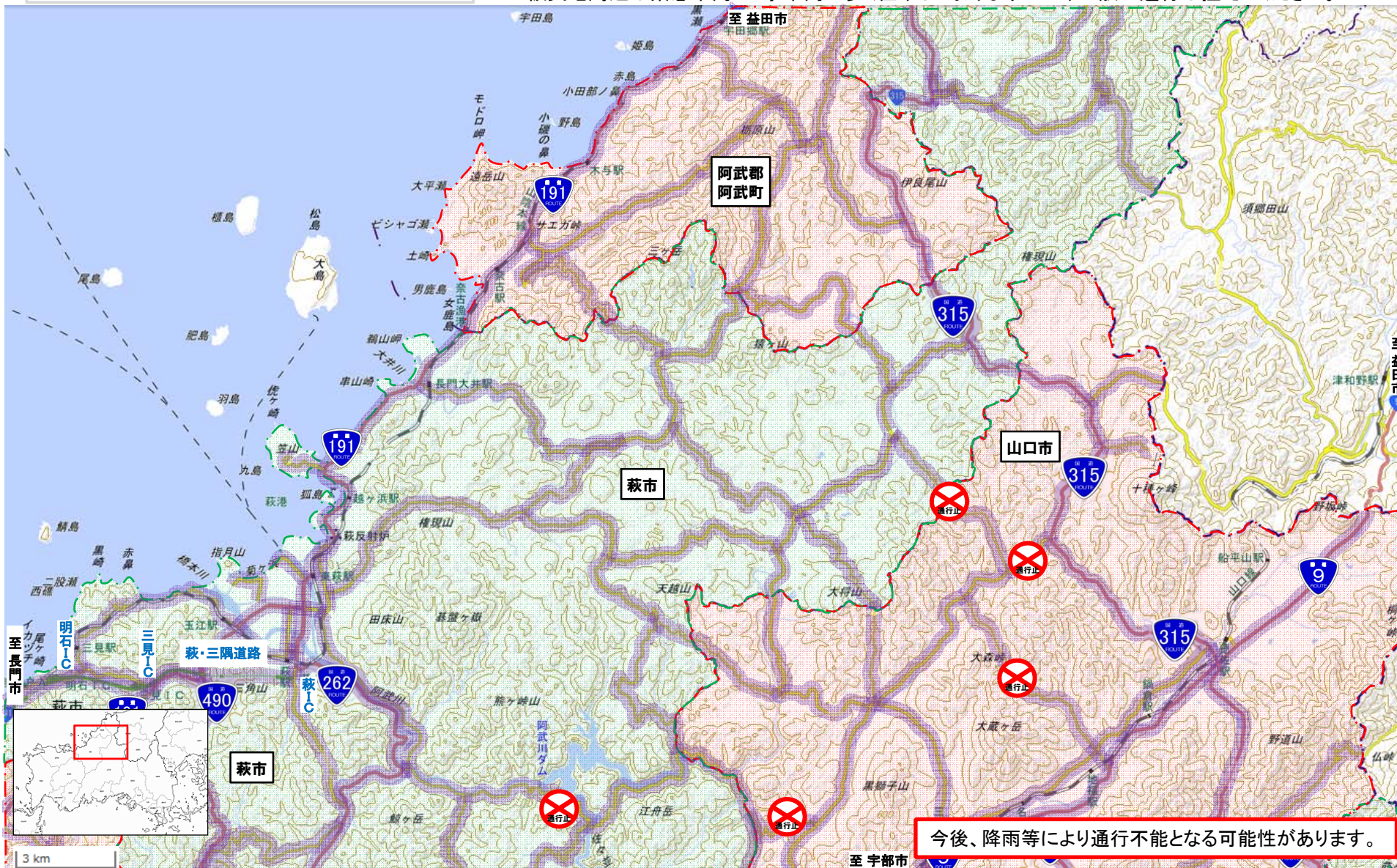
通行可能区間: 
通行不能区間:  土砂崩落等被災箇所: 

2018年7月7日(土)16:00時点

【お願い】




被災地周辺は緊急車両・工事車両が多く往來しておりますので、一般の通行は控えてください。

注)対象道路は、高速道路、国道及び県道のみとし、確認出来ているもののみ表記。



今後、降雨等により通行不能となる可能性があります。

⑨ 萩市・山口市周辺通れるマップ

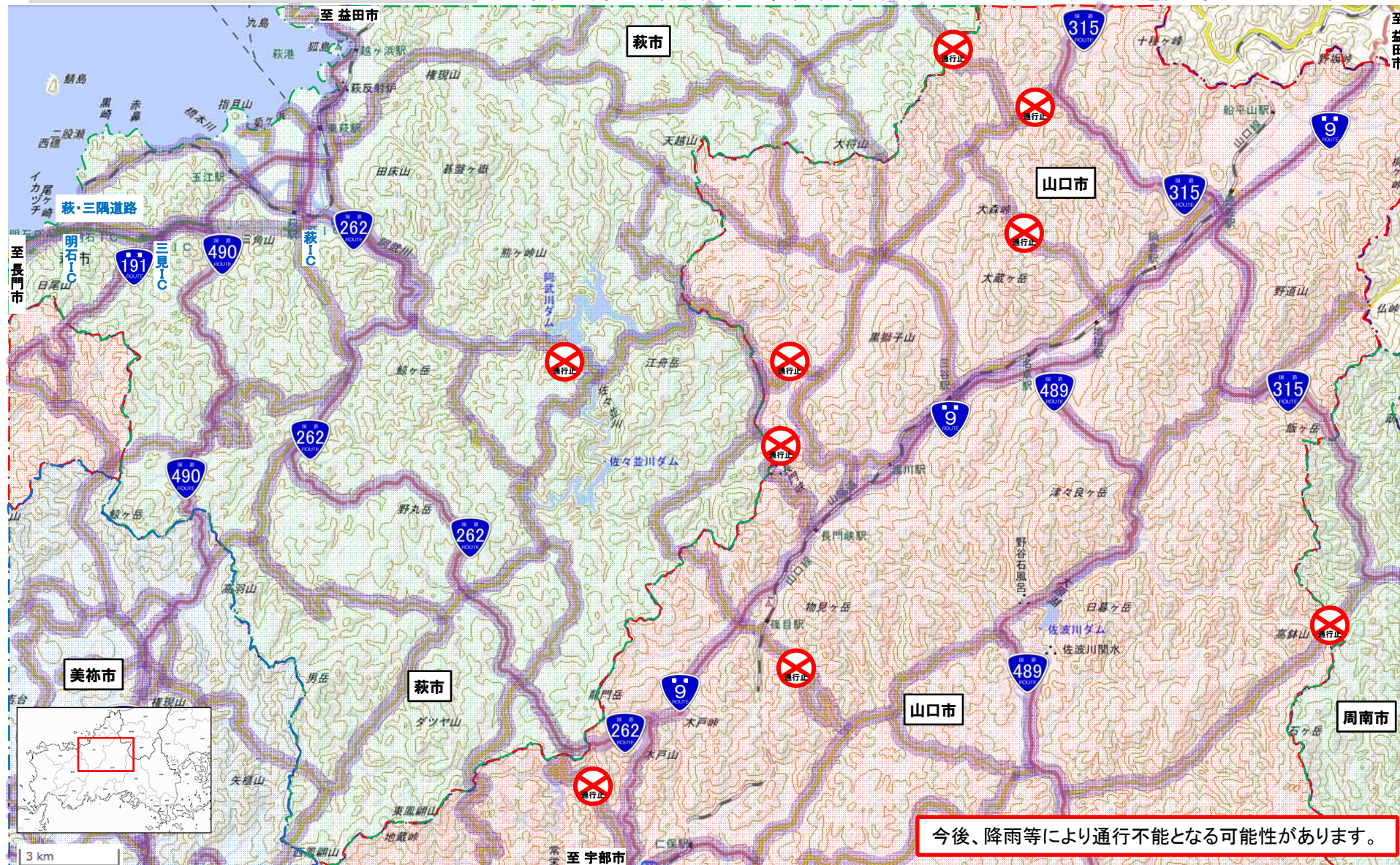
通行可能区間: 
通行不能区間:  土砂崩落等被災箇所: 

注)対象道路は、高速道路、国道及び県道のみとし、確認出来ているもののみ表記。

2018年7月7日(土)16:00時点

【お願い】




被災地周辺は緊急車両・工事車両が多く往来しておりますので、一般の通行は控えてください。



今後、降雨等により通行不能となる可能性があります。

10

山口市・防府市周辺通れるマップ

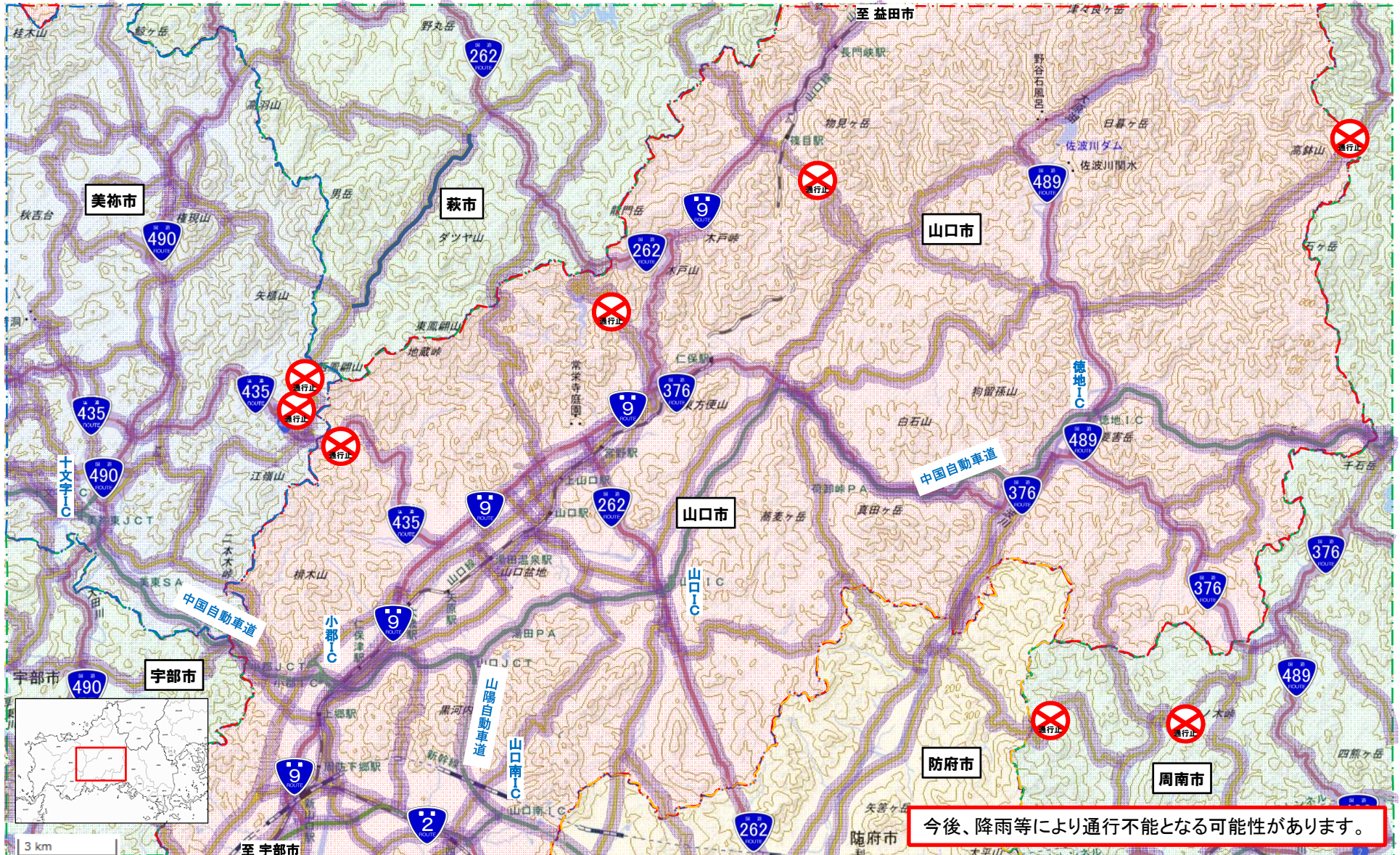
通行可能区間: 
通行不能区間:  土砂崩落等被災箇所: 

注)対象道路は、高速道路、国道及び県道のみとし、確認出来ているもののみ表記。

2018年7月7日(土)16:00時点

【お願い】

被災地周辺は緊急車両・工事車両が多く往來しておりますので、一般の通行は控えてください。



今後、降雨等により通行不能となる可能性があります。

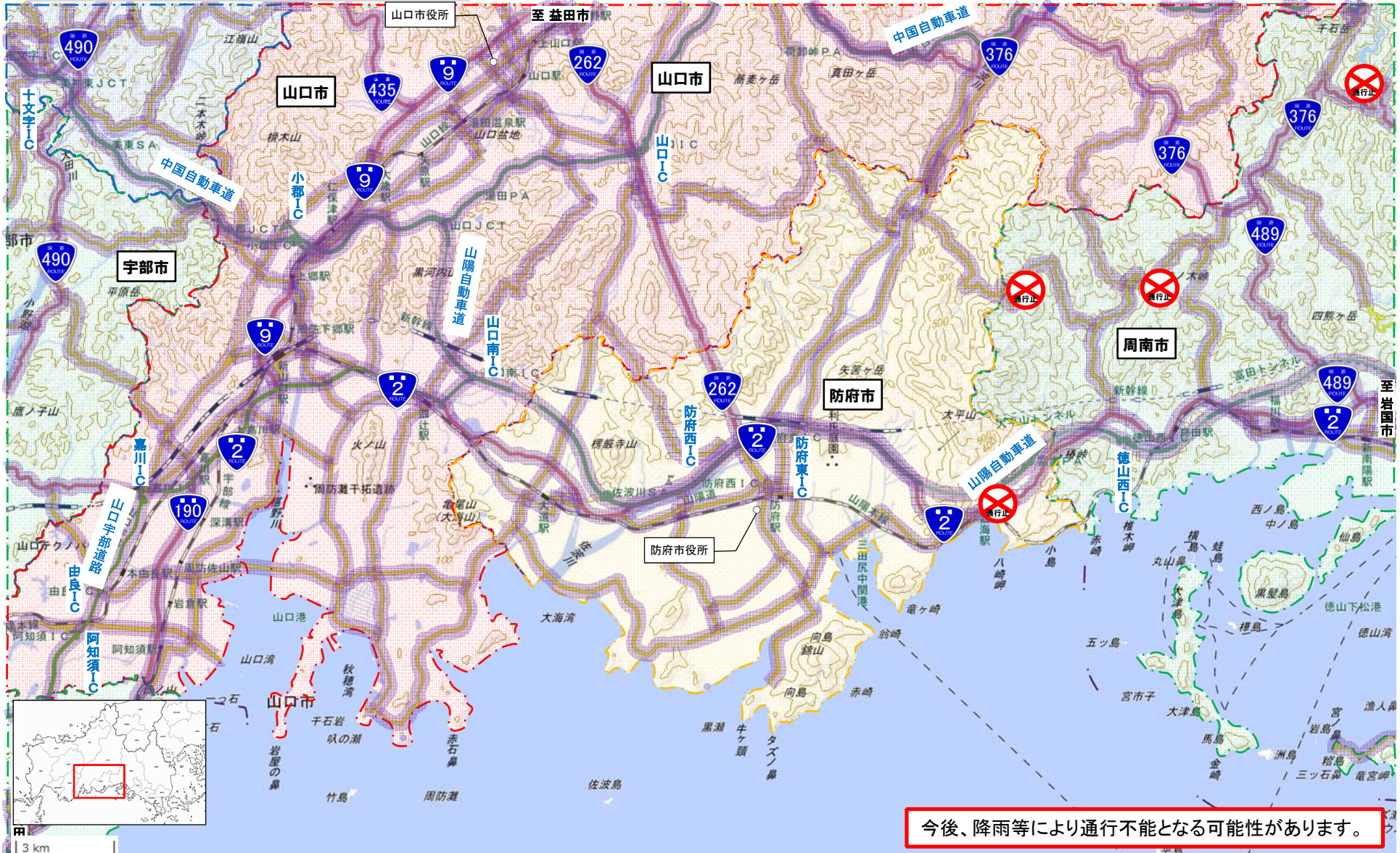
2018年7月7日(土)16:00時点

通行可能区間: 
 通行不能区間:  土砂崩落等被災箇所: 

注)対象道路は、高速道路、国道及び県道のみとし、確認出来ているもののみ表記。

【お願い】




被災地周辺は緊急車両・工事車両が多く往来しておりますので、一般の通行は控えてください。



今後、降雨等により通行不能となる可能性があります。

⑫ 山口市・周南市周辺通れるマップ

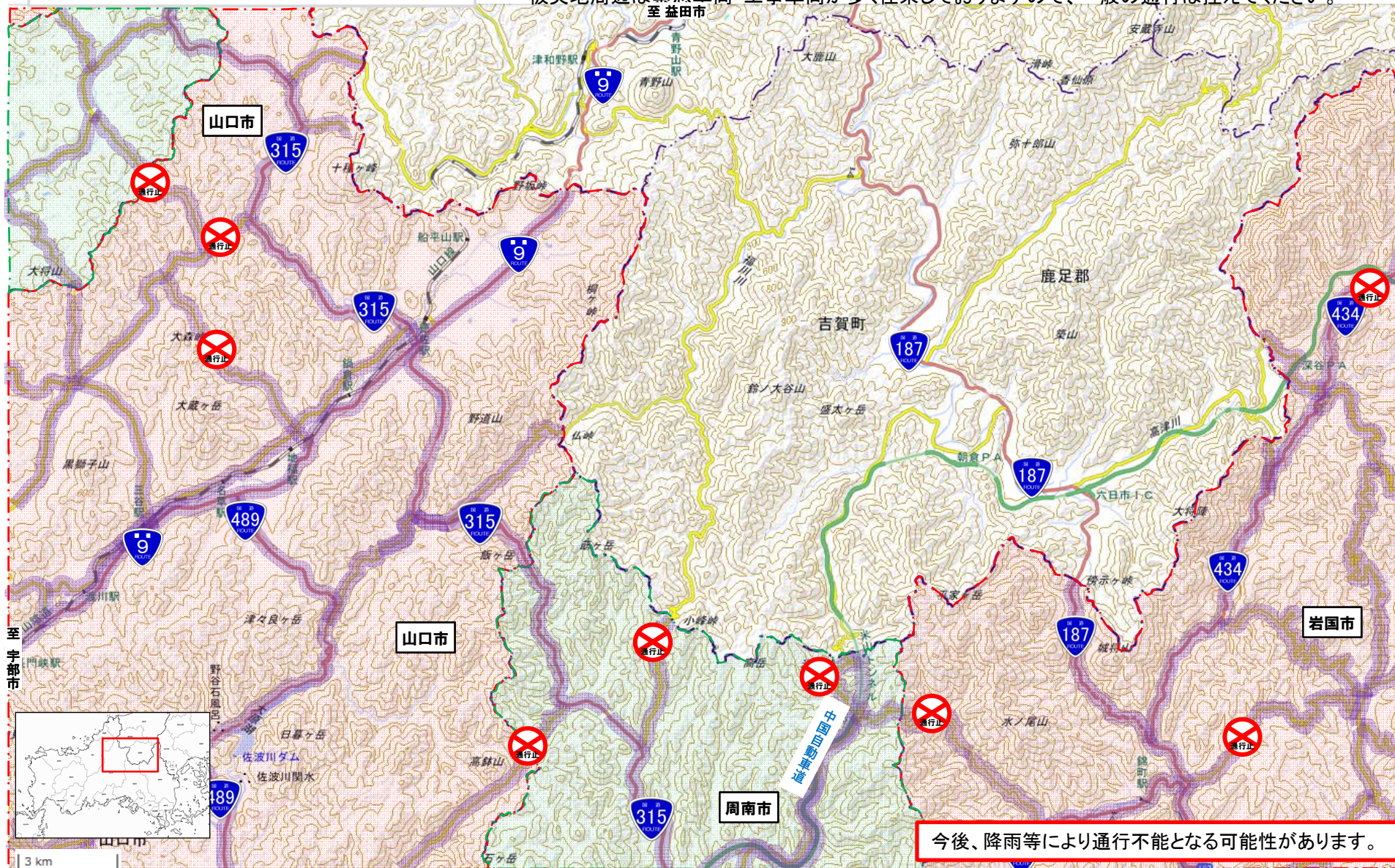
2018年7月7日(土)16:00時点

通行可能区間: 
通行不能区間:  土砂崩落等被災箇所: 

注)対象道路は、高速道路、国道及び県道のみとし、確認出来ているもののみ表記。

【お願い】

被災地周辺は緊急車両・工事車両が多く往来しておりますので、一般の通行は控えてください。






3 km

今後、降雨等により通行不能となる可能性があります。

⑬ 周南市・山口市・岩国市周辺通れるマップ

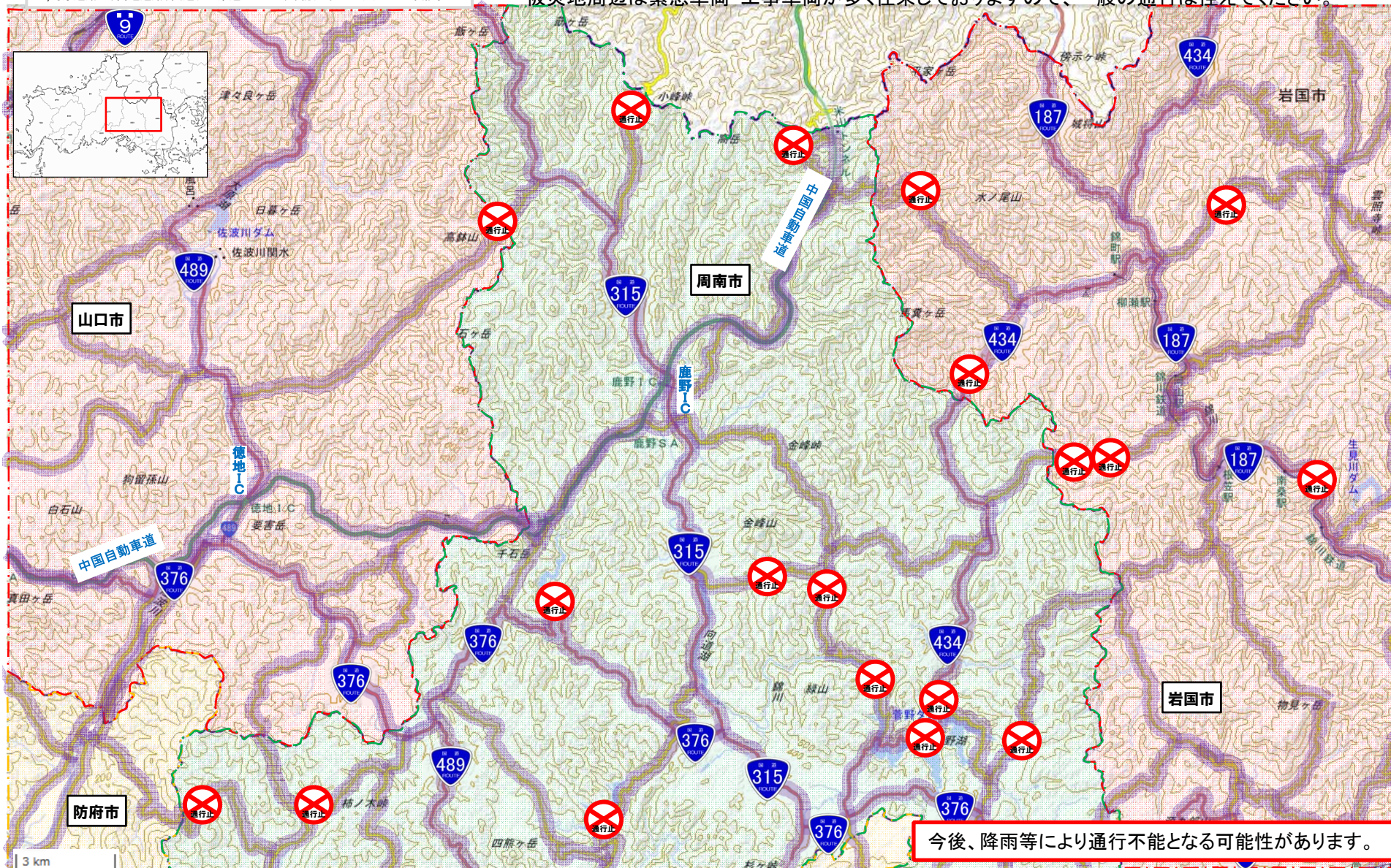
2018年7月7日(土)16:00時点

通行可能区間:  通行不能区間:  土砂崩落等被災箇所: 

注)対象道路は、高速道路、国道及び県道のみとし、確認出来ているもののみ表記。

【お願い】




被災地周辺は緊急車両・工事車両が多く往来しておりますので、一般の通行は控えてください。



今後、降雨等により通行不能となる可能性があります。

⑭ 周南市・下松市周辺通れるマップ

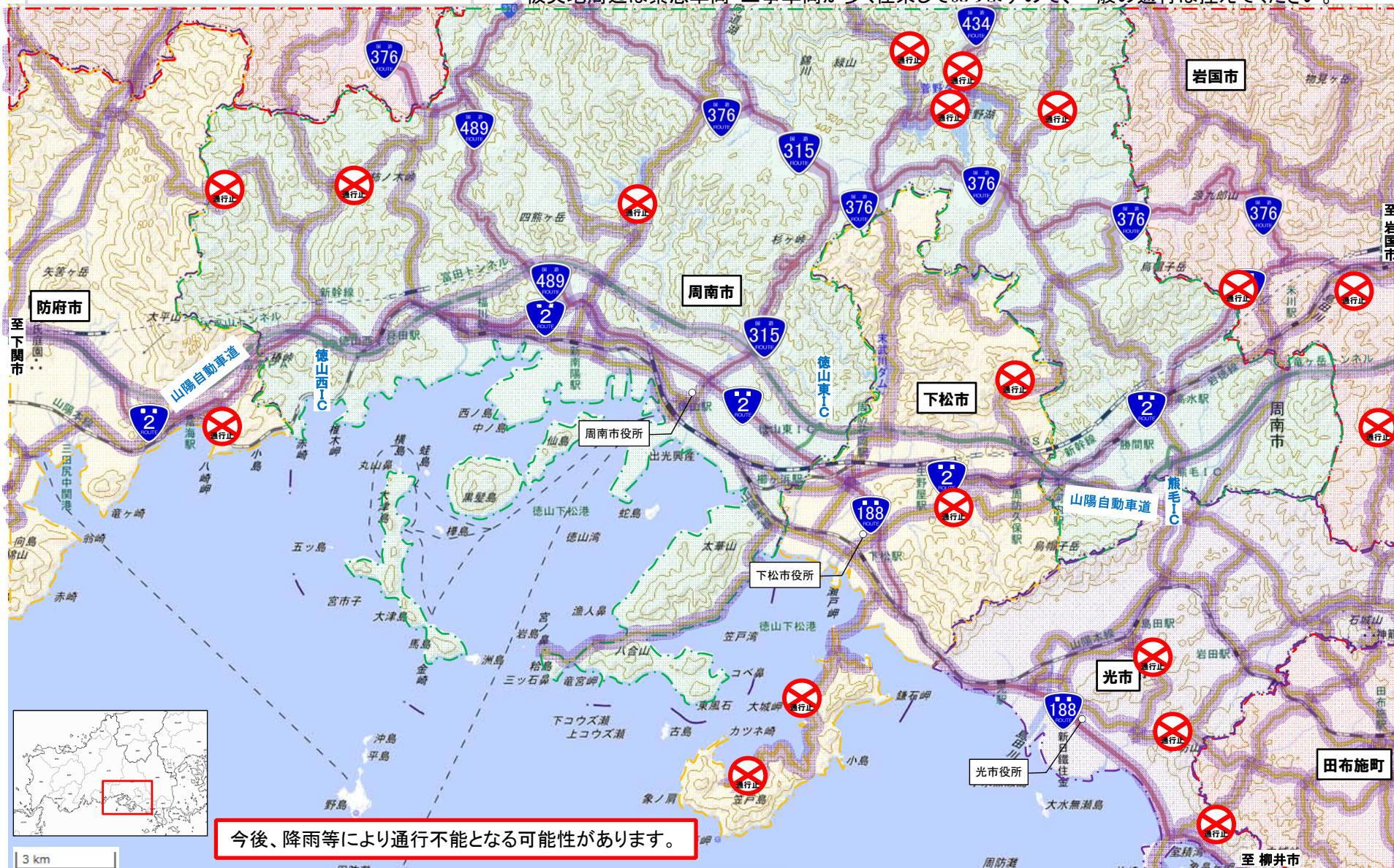
2018年7月7日(土)16:00時点

通行可能区間: 
通行不能区間:  土砂崩落等被災箇所: 

注)対象道路は、高速道路、国道及び県道のみとし、確認出来ているもののみ表記。




【お願い】

被災地周辺は緊急車両・工事車両が多く往来しておりますので、一般の通行は控えてください。



今後、降雨等により通行不能となる可能性があります。

15 岩国市・周南市周辺通れるマップ

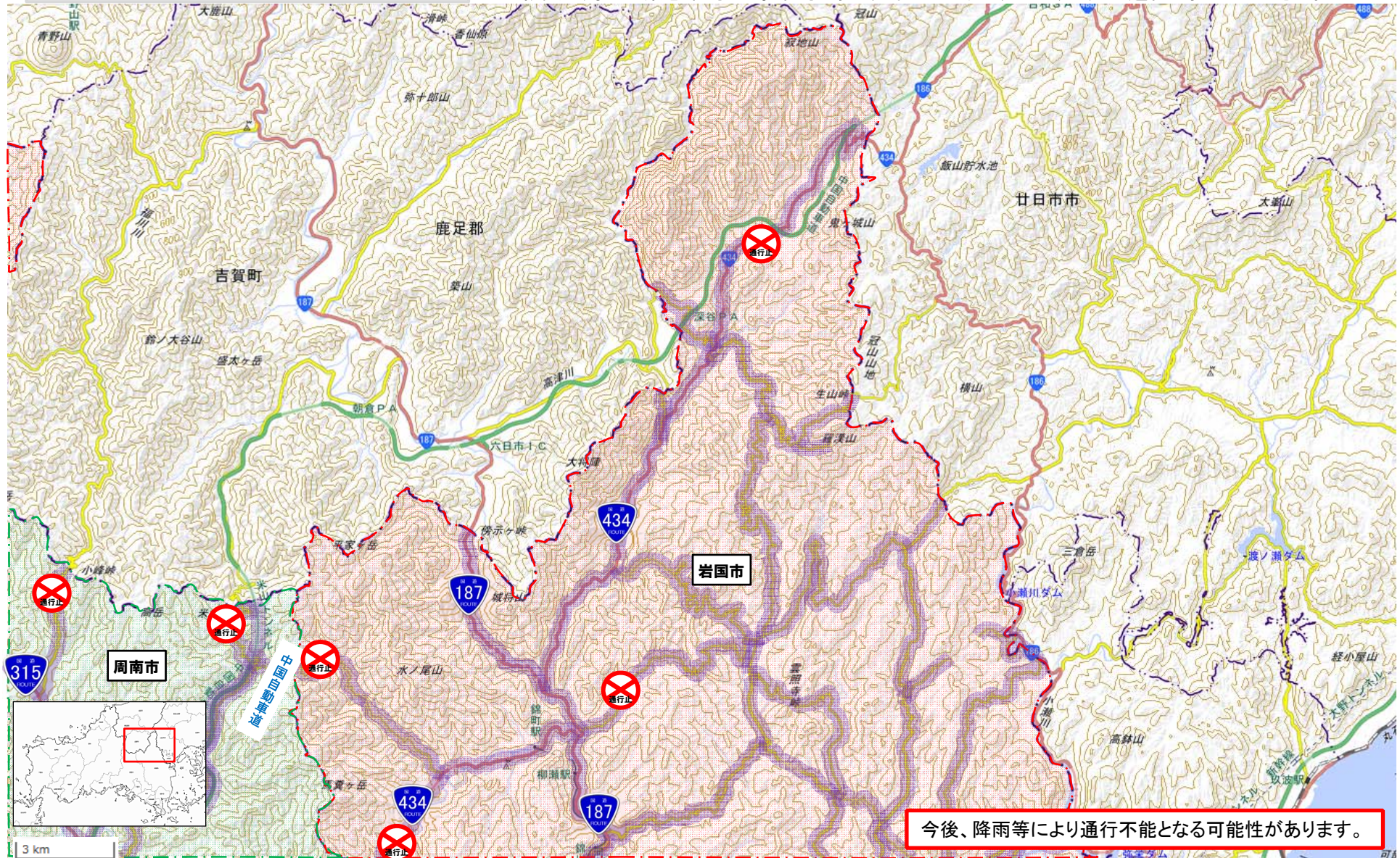
通行可能区間: 
 通行不能区間:  土砂崩落等被災箇所: 

注)対象道路は、高速道路、国道及び県道のみとし、確認出来ているもののみ表記。

2018年7月7日(土)16:00時点




【お願い】

被災地周辺は緊急車両・工事車両が多く往來しておりますので、一般の通行は控えてください。



今後、降雨等により通行不能となる可能性があります。

16 周南市・岩国市周辺通れるマップ

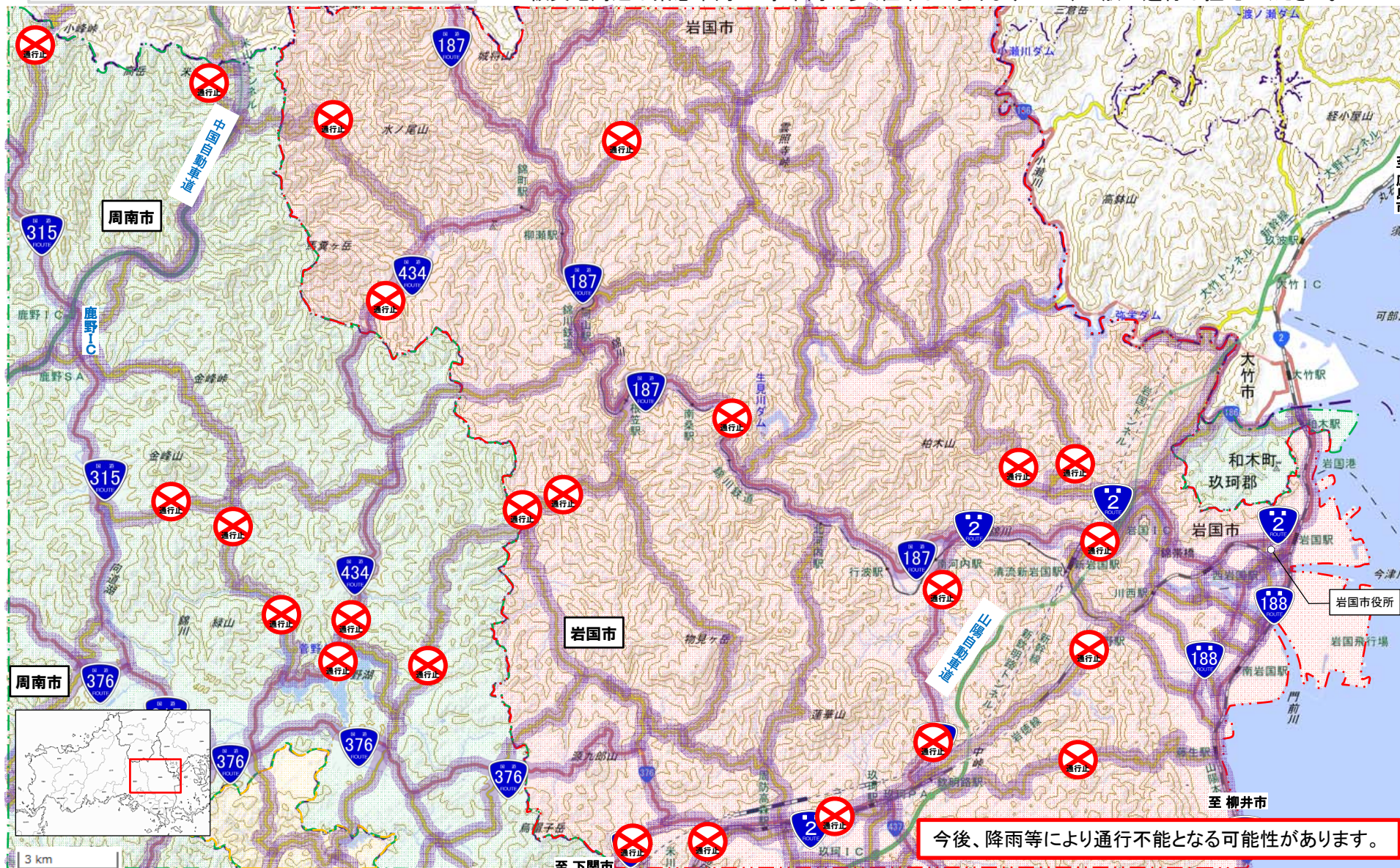
通行可能区間: 
通行不能区間:  土砂崩落等被災箇所: 

2018年7月7日(土)16:00時点

【お願い】

被災地周辺は緊急車両・工事車両が多く往来しておりますので、一般の通行は控えてください。




注)対象道路は、高速道路、国道及び県道のみとし、確認出来ているもののみ表記。



今後、降雨等により通行不能となる可能性があります。

17 下松市・光市・田布施町周辺通れるマップ

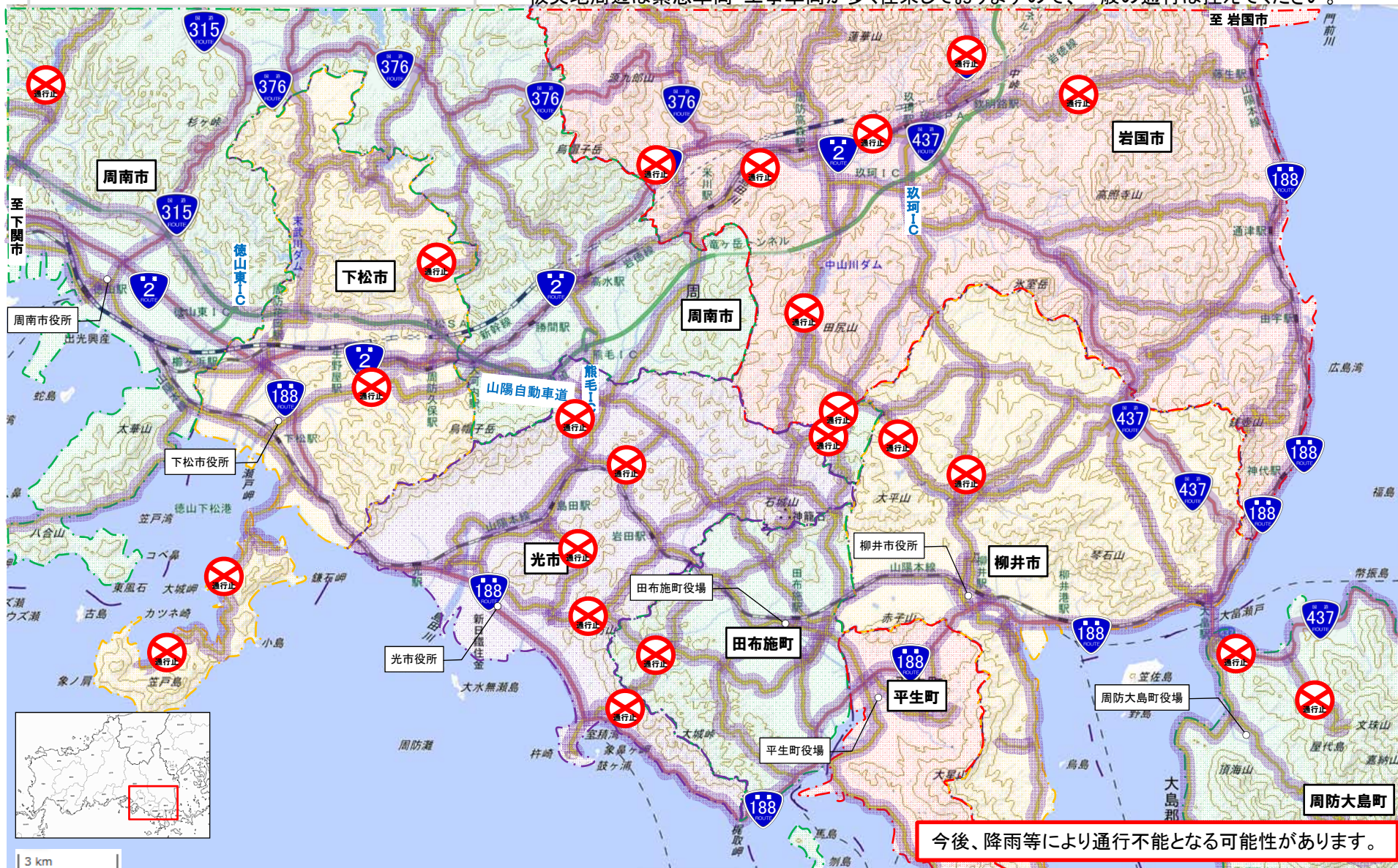
2018年7月7日(土)16:00時点

通行可能区間:  通行不能区間:  土砂崩落等被災箇所: 

注)対象道路は、高速道路、国道及び県道のみとし、確認出来ているもののみ表記。




【お願い】

被災地周辺は緊急車両・工事車両が多く往来しておりますので、一般の通行は控えてください。



今後、降雨等により通行不能となる可能性があります。

18 長門市・下関市・美祢市周辺通れるマップ

通行可能区間: 
通行不能区間:  土砂崩落等被災箇所: 

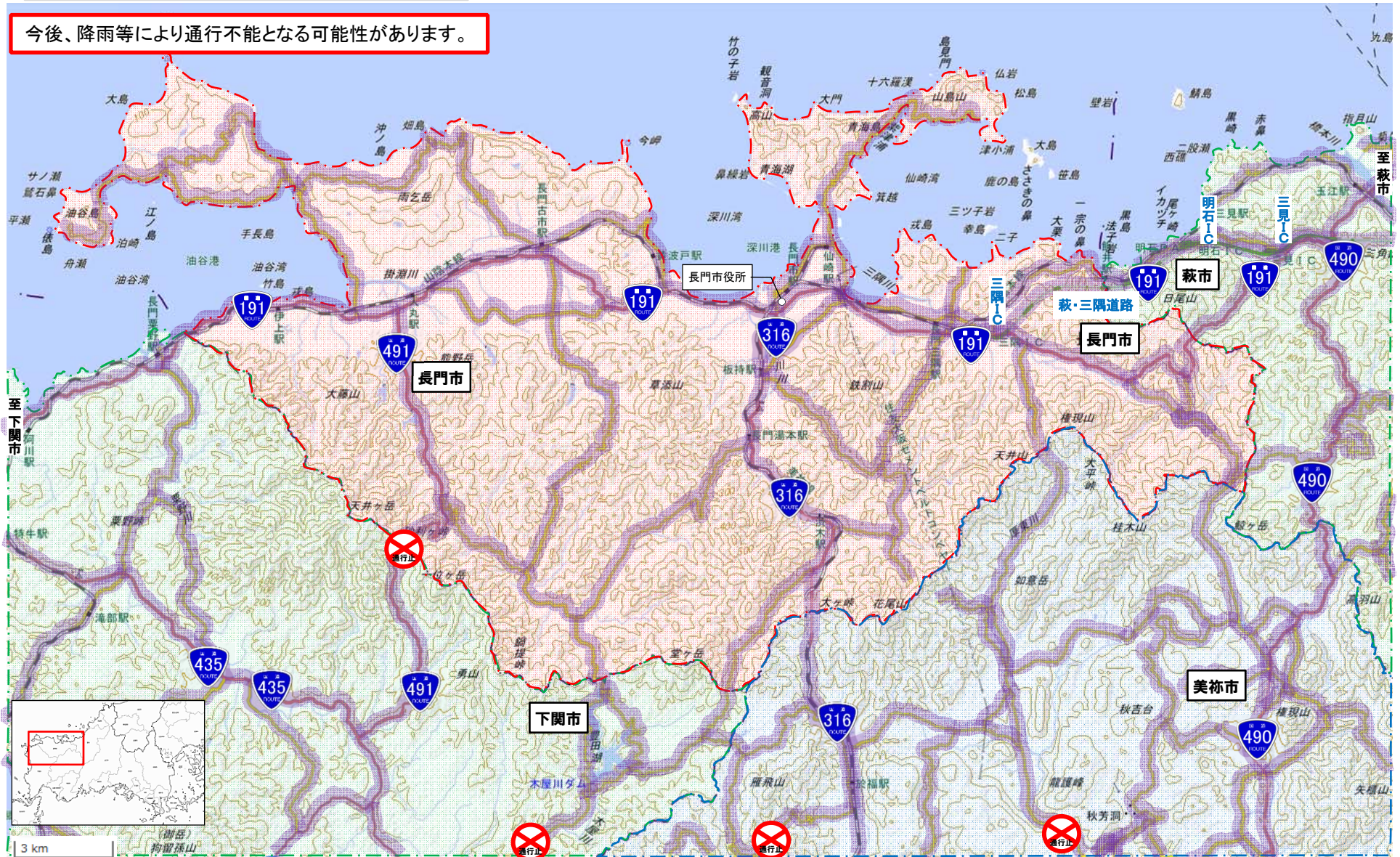
注)対象道路は、高速道路、国道及び県道のみとし、確認出来ているもののみ表記。

2018年7月7日(土)16:00時点

【お願い】


被災地周辺は緊急車両・工事車両が多く往来しておりますので、一般の通行は控えてください。

今後、降雨等により通行不能となる可能性があります。



①9 周防大島町・柳井市・平生町周辺通れるマップ

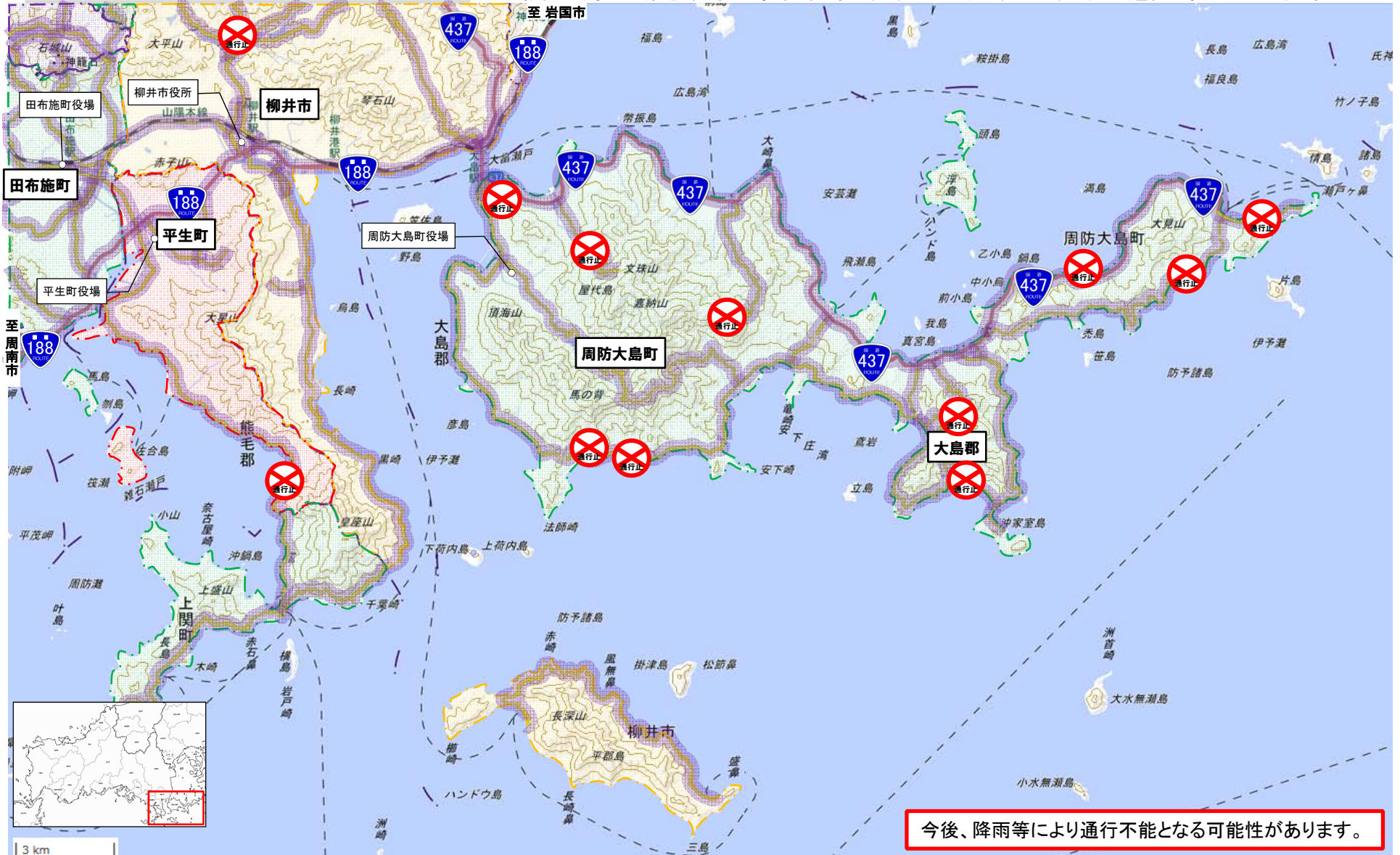
2018年7月7日(土)16:00時点

通行可能区間: 
通行不能区間:  土砂崩落等被災箇所: 

注)対象道路は、高速道路、国道及び県道のみとし、確認出来ているもののみ表記。

【お願い】

被災地周辺は緊急車両・工事車両が多く往来しておりますので、一般の通行は控えてください。



今後、降雨等により通行不能となる可能性があります。