



お知らせ

山口県内通れるマップをお知らせします

(第4報)

平成30年7月豪雨により、県内で通行止めが発生していますが、現時点での通行可能な道路マップを作成したのでお知らせいたします。

(高速道路：13:30 現在 直轄国道：13:30 現在 県管理道路：13:30 現在)

- 一部、通行が困難であったり混雑している区間があります。
- 復旧作業、気象状況などにより通行できない場合がありますので最新情報は以下のリンクより確認をお願いします。

山口河川国道事務所：<http://www.cgr.mlit.go.jp/yamaguchi/index.php>

中国地方整備局：<http://www.cgr.mlit.go.jp/saigai/saigai/index.htm>

山口県:道路見えるナビ：<http://road.pref.yamaguchi.jp/gmap/>

NEXCO:リアルタイム交通情報：<http://www.w-nexco.co.jp/realtime/>

※通れるマップとは、高速道路・国道・県道の通行止め箇所を示したマップです。市道、農道等は除きます。

■問い合わせ先

国土交通省中国地方整備局 山口河川国道事務所

副所長

ひの よしひろ

樋野 義周

まえだ たかひろ

(担当) 道路管理第二課長

前田 孝弘

電話番号 (0835)22-1785(代表)

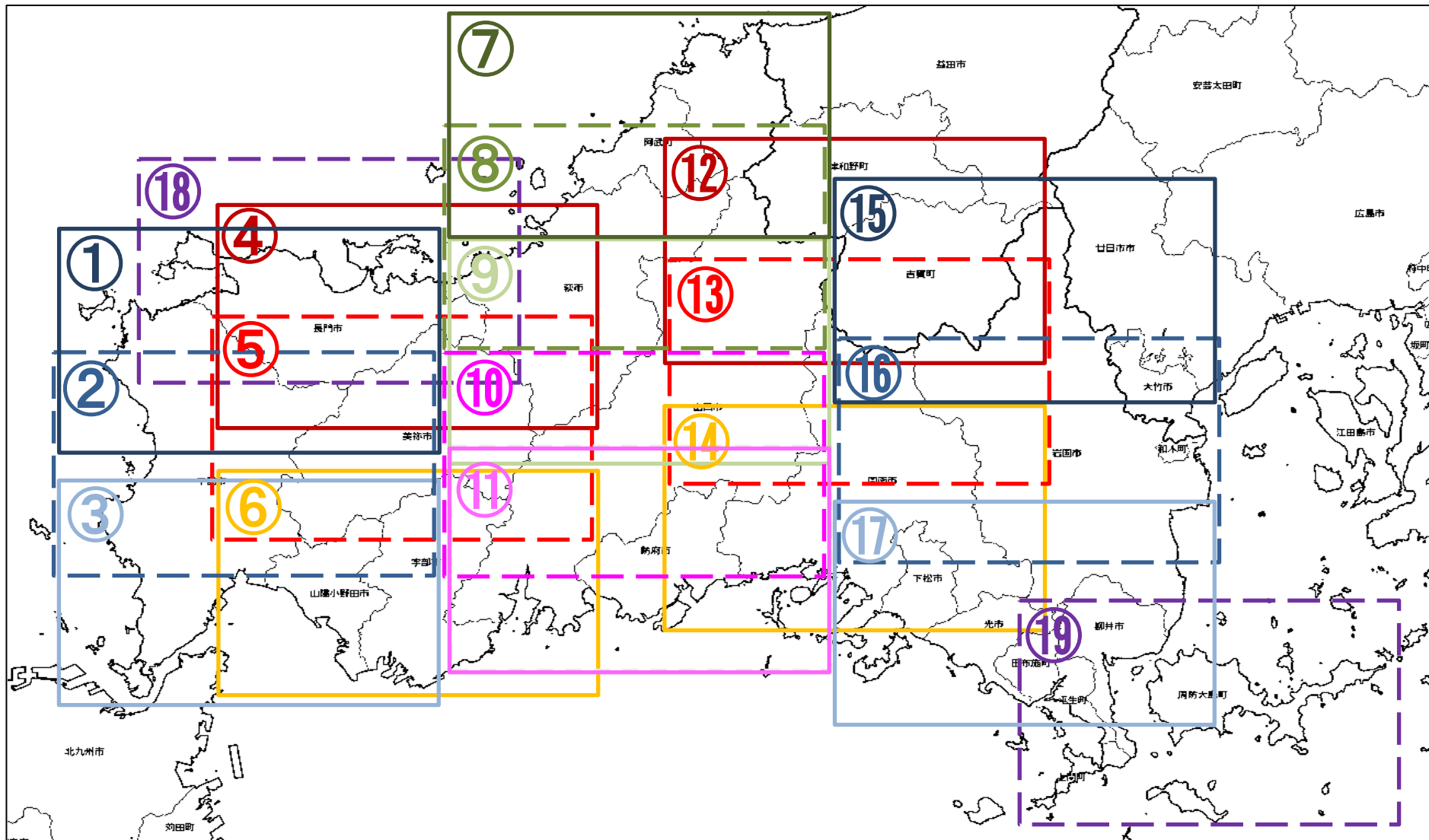
広報担当 計画課長

こだま そういちろう


児玉 総一郎

山口県内通れるマップ範囲図

2018年7月10日(火)13:30時点



① 長門市・下関市周辺通れるマップ

通行不能区間: ■■■■ 土砂崩落等被災箇所: 

2018年7月10日(火)13:30時点

【お願い】

被災地周辺は緊急車両・工事車両が多く往来しておりますので、一般の通行は控えてください。



注)対象道路は、**高速道路**、**国道**、**県道** のみ。市町村道および農道は除く。

土砂崩落等被災箇所は確認出来ているもののみ表記。

今後、降雨等により通行不能となる可能性があります。

② 下関市・美祢市周辺通れるマップ

通行不能区間: ■■■■ 土砂崩落等被災箇所: ☒

2018年7月10日(火)13:30時点

【お願い】

被災地周辺は緊急車両・工事車両が多く往来しておりますので、一般の通行は控えてください。



注)対象道路は、**高速道路**、**国道**、**県道** のみ。市町村道および農道は除く。

土砂崩落等被災箇所は確認出来ているもののみ表記。

今後、降雨等により通行不能となる可能性があります。

③ 下関市・山陽小野田市周辺通れるマップ

2018年7月10日(火)13:30時点

通行不能区間: ■■■■ 土砂崩落等被災箇所: ☒

【お願い】

被災地周辺は緊急車両・工事車両が多く往来しておりますので、一般の通行は控えてください。




注)対象道路は、**高速道路**、**国道**、**県道** のみ。市町村道および農道は除く。

土砂崩落等被災箇所は確認出来ているもののみ表記。

今後、降雨等により通行不能となる可能性があります。

④ 長門市・美祢市周辺通れるマップ

通行不能区間: ■■■■ 土砂崩落等被災箇所: 

2018年7月10日(火)13:30時点

【お願い】
被災地周辺は緊急車両・工事車両が多く往来しておりますので、一般の通行は控えてください。




注)対象道路は、**高速道路**、**国道**、**県道** のみ。市町村道および農道は除く。

土砂崩落等被災箇所は確認出来ているもののみ表記。

今後、降雨等により通行不能となる可能性があります。

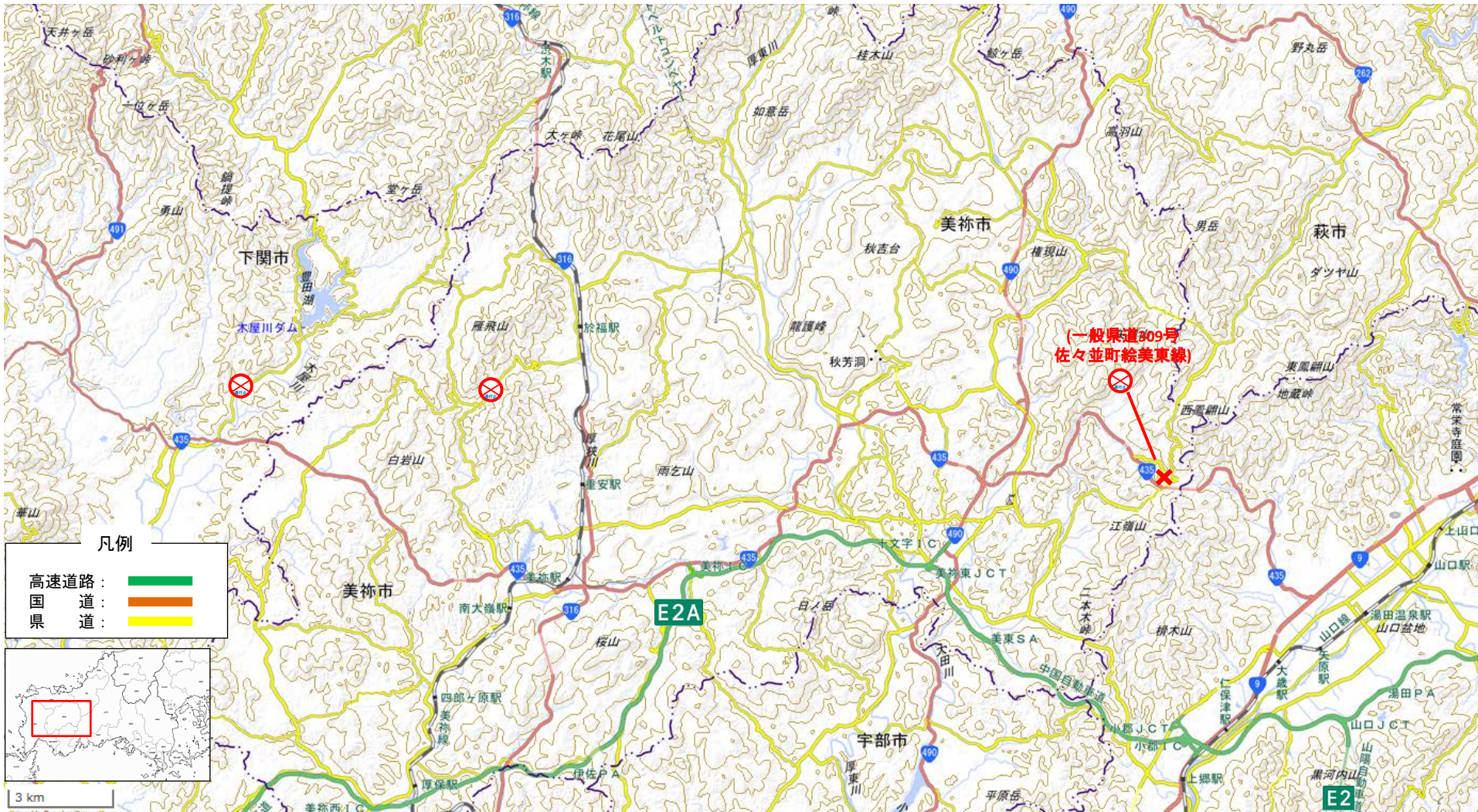
⑤ 美祿市・宇部市周辺通れるマップ

通行不能区間: ■■■■ 土砂崩落等被災箇所: 

【お願い】

被災地周辺は緊急車両・工事車両が多く往来しておりますので、一般の通行は控えてください。

2018年7月10日(火)13:30時点




(一般県道309号
佐々並町給美東線)

注)対象道路は、**高速道路**、**国道**、**県道** のみ。市町村道および農道は除く。

土砂崩落等被災箇所は確認出来ているもののみ表記。

今後、降雨等により通行不能となる可能性があります。

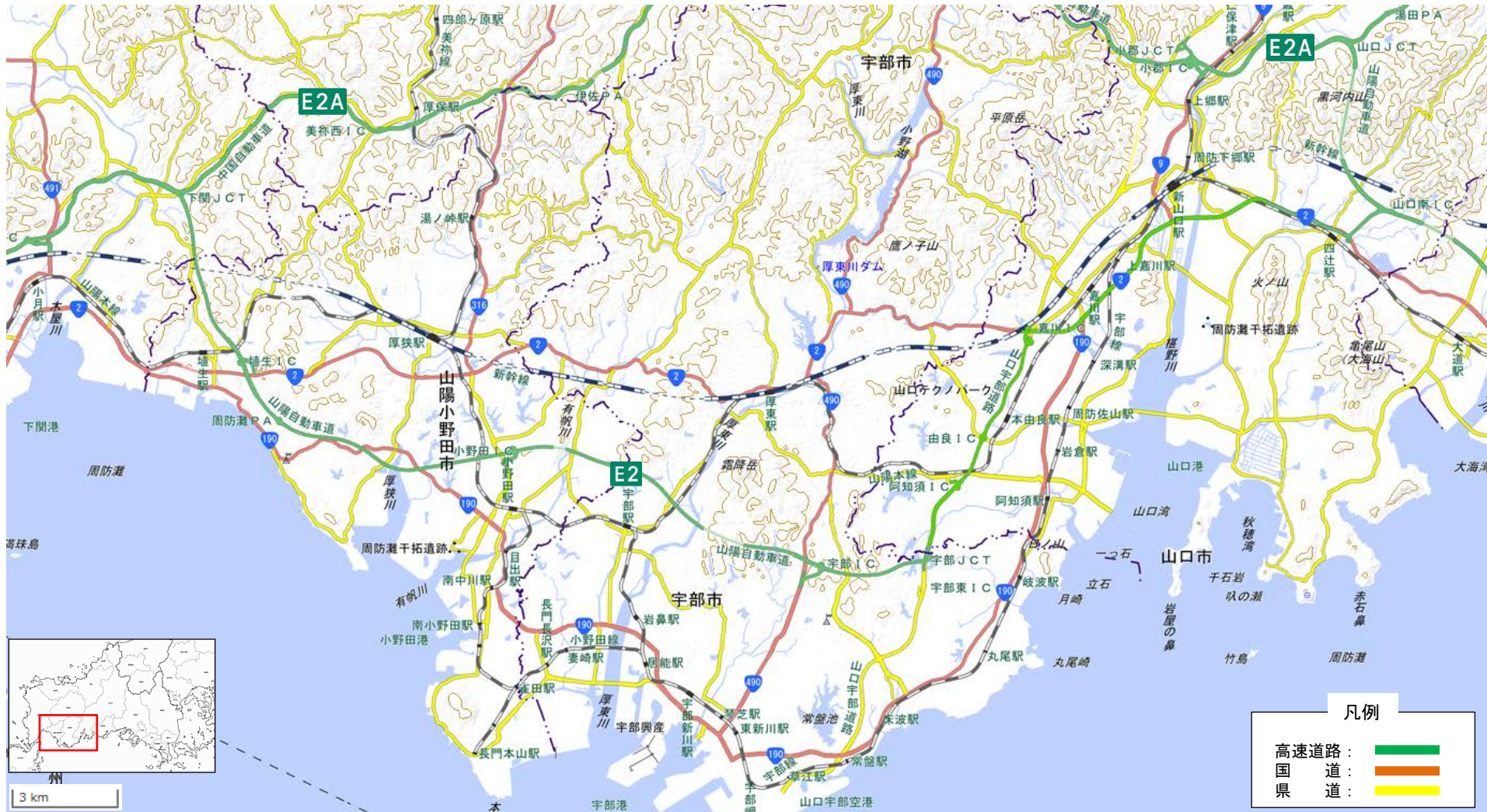
⑥ 宇部市・山陽小野田市周辺通れるマップ

通行不能区間: ■■■■ 土砂崩落等被災箇所: 

2018年7月10日(火)13:30時点

【お願い】

被災地周辺は緊急車両・工事車両が多く往来しておりますので、一般の通行は控えてください。




注)対象道路は、**高速道路**、**国道**、**県道** のみ。市町村道および農道は除く。

土砂崩落等被災箇所は確認出来ているもののみ表記。

今後、降雨等により通行不能となる可能性があります。

⑦ 阿武町・萩市周辺通れるマップ




通行不能区間: ■■■■ 土砂崩落等被災箇所: 

2018年7月10日(火)13:30時点

【お願い】

被災地周辺は緊急車両・工事車両が多く往来しておりますので、一般の通行は控えてください。

凡例

高速道路:	
国道:	
県道:	




注)対象道路は、**高速道路**、**国道**、**県道** のみ。市町村道および農道は除く。

土砂崩落等被災箇所は確認出来ているもののみ表記。

今後、降雨等により通行不能となる可能性があります。

⑧ 萩市・山口市周辺通れるマップ

通行不能区間: ■■■■ 土砂崩落等被災箇所: 

2018年7月10日(火)13:30時点

【お願い】

被災地周辺は緊急車両・工事車両が多く往来しておりますので、一般の通行は控えてください。




注)対象道路は、**高速道路**、**国道**、**県道** のみ。市町村道および農道は除く。

土砂崩落等被災箇所は確認出来ているもののみ表記。

今後、降雨等により通行不能となる可能性があります。

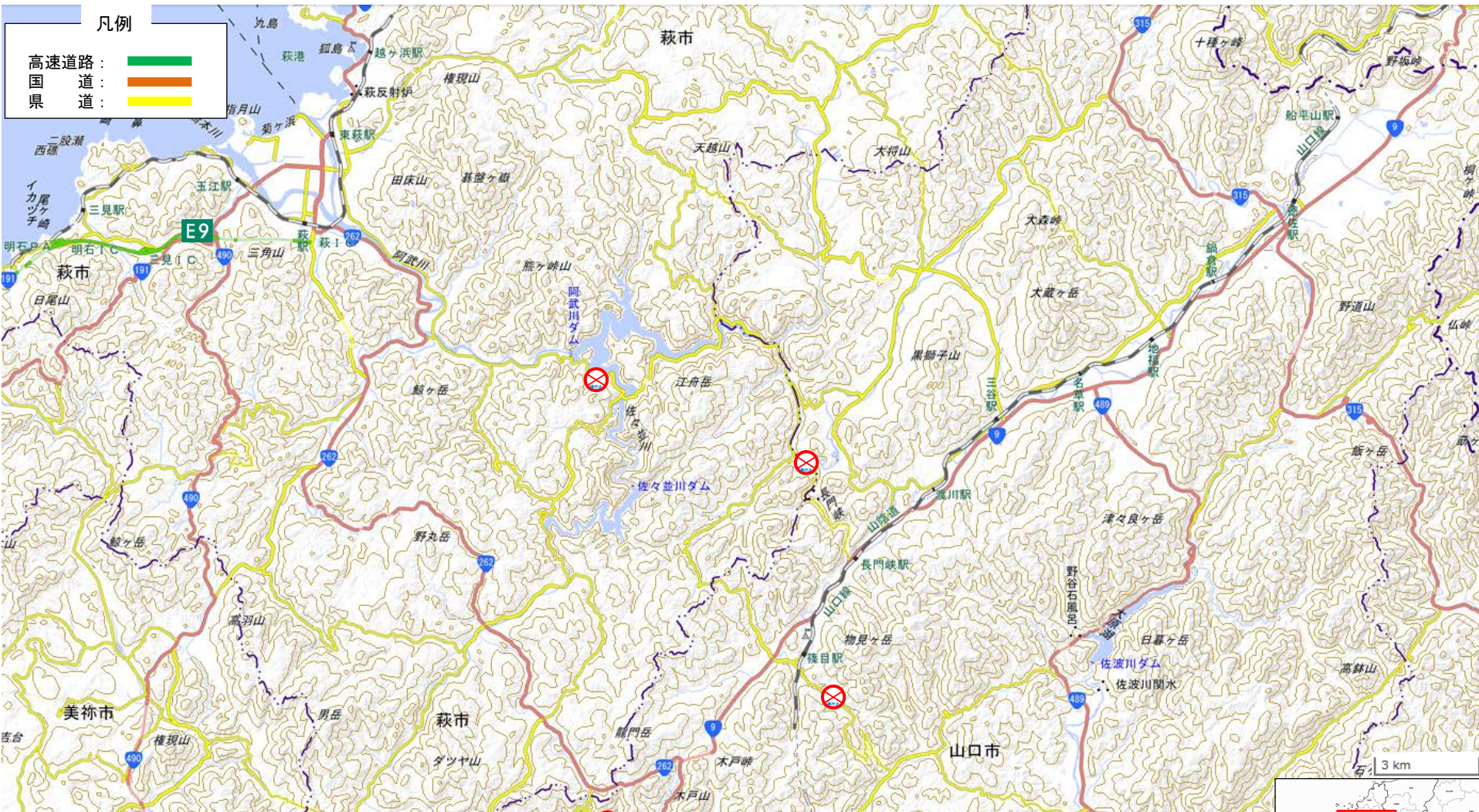
⑨ 萩市・山口市周辺通れるマップ

通行不能区間: ■■■■ 土砂崩落等被災箇所: 

2018年7月10日(火)13:30時点

【お願い】

被災地周辺は緊急車両・工事車両が多く往来しておりますので、一般の通行は控えてください。



注)対象道路は、**高速道路**、**国道**、**県道** のみ。市町村道および農道は除く。

土砂崩落等被災箇所は確認出来ているもののみ表記。

今後、降雨等により通行不能となる可能性があります。



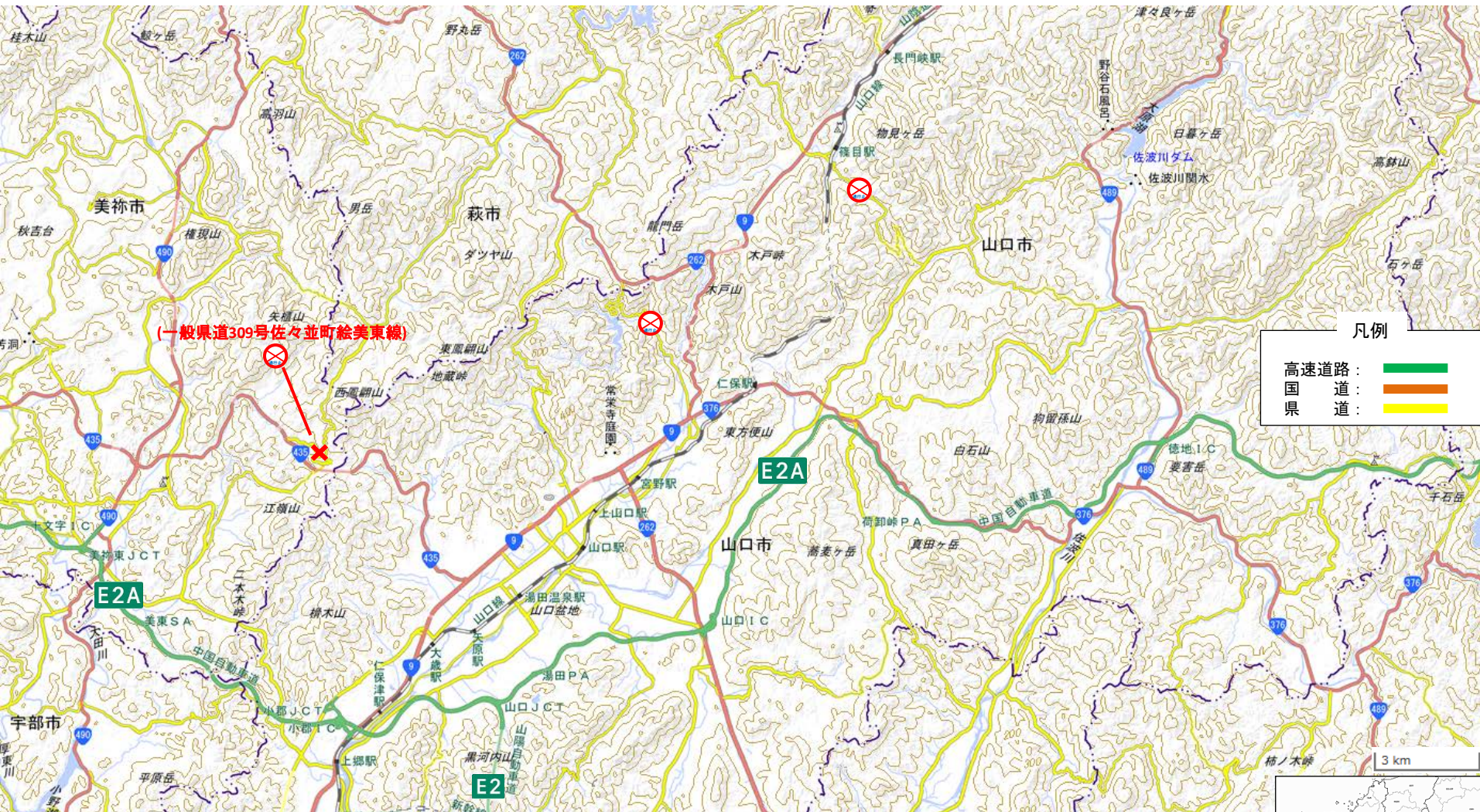
⑩ 山口市・防府市周辺通れるマップ

通行不能区間: ■■■■ 土砂崩落等被災箇所: ☒

2018年7月10日(火)13:30時点

【お願い】

被災地周辺は緊急車両・工事車両が多く往来しておりますので、一般の通行は控えてください。



注)対象道路は、**高速道路**、**国道**、**県道** のみ。市町村道および農道は除く。

土砂崩落等被災箇所は確認出来ているもののみ表記。

今後、降雨等により通行不能となる可能性があります。

⑪ 防府市・山口市周辺通れるマップ

通行不能区間: ■■■■ 土砂崩落等被災箇所: ☒

2018年7月10日(火)13:30時点

【お願い】

被災地周辺は緊急車両・工事車両が多く往來しておりますので、一般の通行は控えてください。



注)対象道路は、**高速道路**、**国道**、**県道** のみ。市町村道および農道は除く。

土砂崩落等被災箇所は確認出来ているもののみ表記。

今後、降雨等により通行不能となる可能性があります。

12 山口市・周南市周辺通れるマップ

通行不能区間: ■■■■ 土砂崩落等被災箇所: ☒

2018年7月10日(火)13:30時点

【お願い】

被災地周辺は緊急車両・工事車両が多く往来しておりますので、一般の通行は控えてください。



注)対象道路は、**高速道路**、**国道**、**県道** のみ。市町村道および農道は除く。

土砂崩落等被災箇所は確認出来ているもののみ表記。

今後、降雨等により通行不能となる可能性があります。

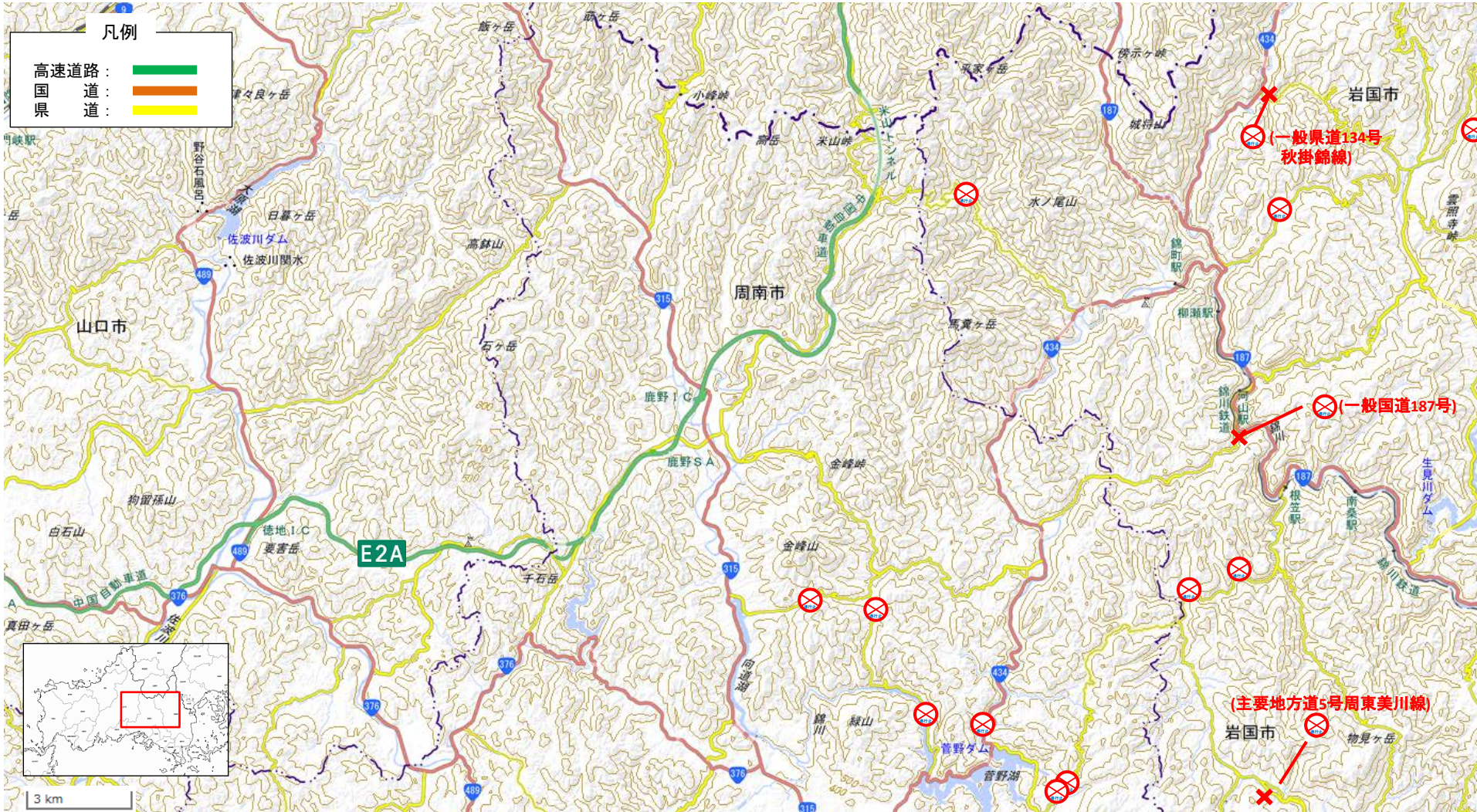
13 周南市・山口市・岩国市周辺通れるマップ

通行不能区間: ■■■■ 土砂崩落等被災箇所: ⊗

2018年7月10日(火)13:30時点

【お願い】

被災地周辺は緊急車両・工事車両が多く往来しておりますので、一般の通行は控えてください。



注)対象道路は、**高速道路**、**国道**、**県道** のみ。市町村道および農道は除く。

土砂崩落等被災箇所は確認出来ているもののみ表記。

今後、降雨等により通行不能となる可能性があります。

⑭ 周南市・下松市周辺通れるマップ

通行不能区間: ■■■■ 土砂崩落等被災箇所: ⊗

2018年7月10日(火)13:30時点

【お願い】

被災地周辺は緊急車両・工事車両が多く往來しておりますので、一般の通行は控えてください。

(主要地方道5号周東美川線)

(一般県道133号根笠周東線)

(主要地方道7号柳井周東線)

(一般県道320号塩田中山線)

(主要地方道23号光上関線)

(一般県道160号石城山公園線)



注)対象道路は、**高速道路**、**国道**、**県道** のみ。市町村道および農道は除く。

土砂崩落等被災箇所は確認出来ているもののみ表記。

今後、降雨等により通行不能となる可能性があります。

15 岩国市・周南市周辺通れるマップ

通行不能区間: ■■■■ 土砂崩落等被災箇所: ☒

2018年7月10日(火)13:30時点

【お願い】

被災地周辺は緊急車両・工事車両が多く往来しておりますので、一般の通行は控えてください。



注)対象道路は、**高速道路**、**国道**、**県道** のみ。市町村道および農道は除く。

土砂崩落等被災箇所は確認出来ているもののみ表記。

今後、降雨等により通行不能となる可能性があります。

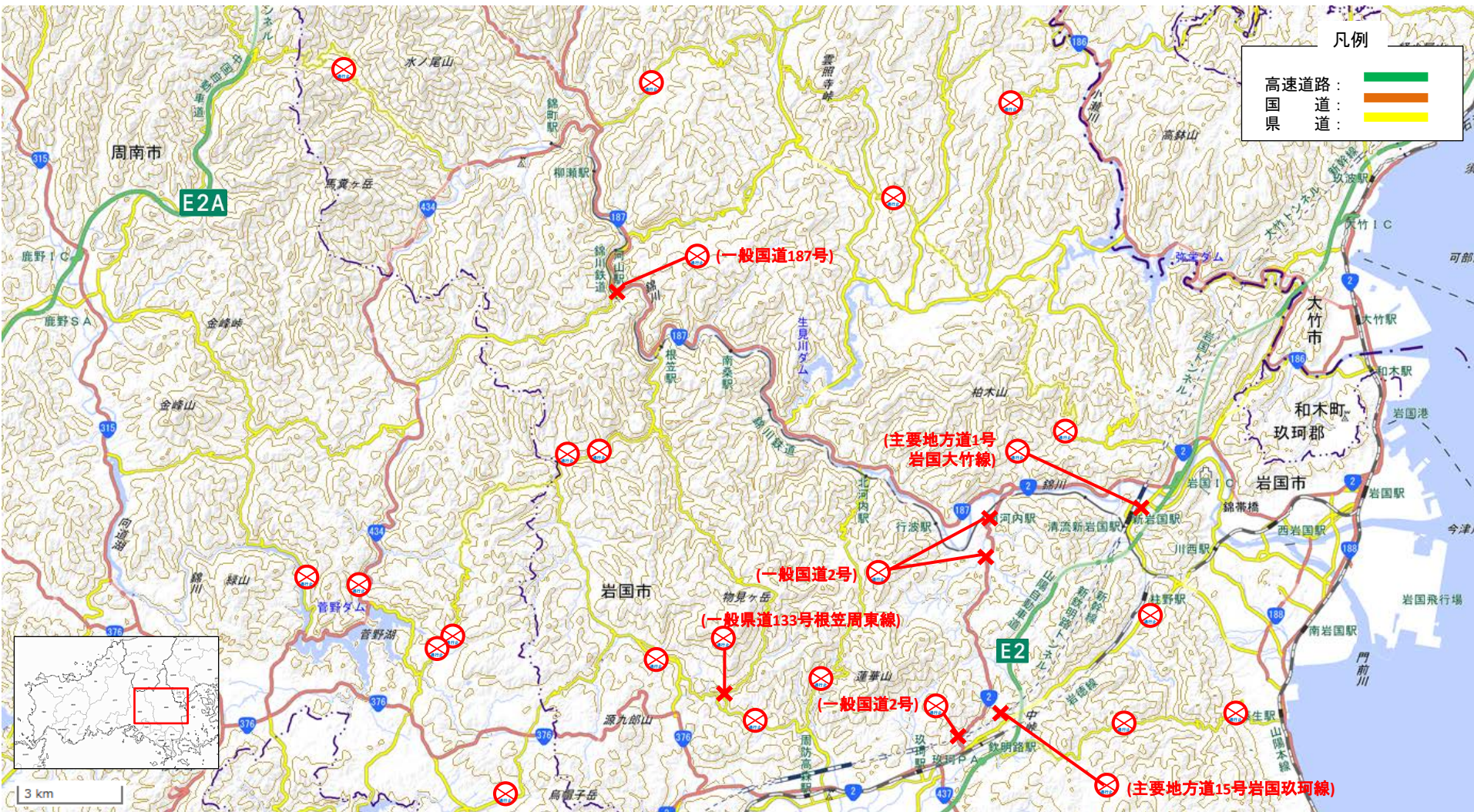
16 周南市・岩国市周辺通れるマップ

通行不能区間: ■■■■ 土砂崩落等被災箇所: ⊗

2018年7月10日(火)13:30時点

【お願い】

被災地周辺は緊急車両・工事車両が多く往来しておりますので、一般の通行は控えてください。



17 下松市・光市・田布施町周辺通れるマップ

通行不能区間: ■■■■ 土砂崩落等被災箇所: ⊗

2018年7月10日(火)13:30時点


【お願い】
被災地周辺は緊急車両・工事車両が多く往來しておりますので、一般の通行は控えてください。



注)対象道路は、**高速道路**、**国道**、**県道** のみ。市町村道および農道は除く。

土砂崩落等被災箇所は確認出来ているもののみ表記。

今後、降雨等により通行不能となる可能性があります。

通行不能区間: ■■■■ 土砂崩落等被災箇所: 

2018年7月10日(火)13:30時点

【お願い】




被災地周辺は緊急車両・工事車両が多く往来しておりますので、一般の通行は控えてください。



3 km



凡例

高速道路:	
国道:	
県道:	

注)対象道路は、**高速道路**、**国道**、**県道** のみ。市町村道および農道は除く。

土砂崩落等被災箇所は確認出来ているもののみ表記。

今後、降雨等により通行不能となる可能性があります。

①9 周防大島町・柳井市・平生町周辺通れるマップ

通行不能区間: ■■■■ 土砂崩落等被災箇所: ⊗

2018年7月10日(火)13:30時点

【お願い】

被災地周辺は緊急車両・工事車両が多く往來しておりますので、一般の通行は控えてください。



注)対象道路は、**高速道路**、**国道**、**県道** のみ。市町村道および農道は除く。

土砂崩落等被災箇所は確認出来ているもののみ表記。

今後、降雨等により通行不能となる可能性があります。