お知らせ

令和 元年11月25日

同　時　資　料　提　供
山口県政記者クラブ 山口県政記者会 山口県政滝町クラブ

国土交通省中国地方整備局
山口河川国道事務所

唐戸交差点でピンポイント渋滞対策を実施します！

～速度低下の要因をデータで特定・立案した路面標示の新設～

国土交通省では、ビッグデータの活用等により、今ある道路の運用改善や小規模な改良によって道路の機能を最大限に発揮する「ピンポイント渋滞対策」を推進しています。
この度、国道９号唐戸交差点におけるピンポイント対策として、路面標示の新設による整流化により、接続する主要地方道下関港線の速度向上を図ります。

○実施箇所：国道９号　唐戸交差点　［山口県下関市南部町地内］

○実施内容：主要地方道下関港線から国道９号下関駅方面に向かう右折車両を整流化する路面標示の新設を行います。

○工事期間：令和元年１１月２９日（金）‣３０日（土）
夜間２２時～６時

※ 天候により延期する場合があります。
※ 工事は車線規制で行います。地域の皆様にご迷惑をおかけしますが、ご理解とご協力をよろしくお願いします。

唐戸交差点周辺の走行状況

国土地理院ウェブサイト「地理院地図（電子国土Web）」の空中写真をもとに山口河川国道事務所で加工して作成

【写真①】右折車両の挙動

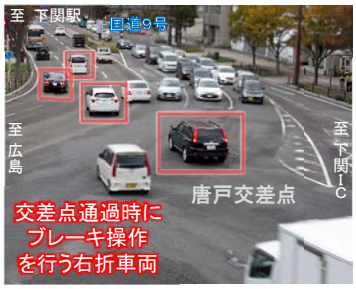

【写真②】下関港線の渋滞状況

【問い合わせ先】
●国土交通省　中国地方整備局　山口河川国道事務所
総括保全対策官　藤原　功　（ふじはら　いさお）
（計画担当）　計画課長　前田　邦博（まえだ　くにひろ）
（工事担当）　交通対策課長　河上　伸一（かわかみ　しんいち）
電話番号　（0835）22－1819（計画課直通）
（0835）22－1857（交通対策課直通）

山口河川国道事務所ホームページ　http://www.cgr.mlit.go.jp/yamaguchi/

国道9号唐戸交差点のピンポイント渋滞対策の概要

国土を整え、全力で備える
国土交通省中国地方整備局
山口河川国道事務所

- 主要渋滞箇所の唐戸交差点[下関市]では、主要地方道下関港線からの右折交通が交差点内で迷うことで速度低下が発生しています。
- 下関港線から下関駅方面への経路上での路面標示の新設により、右折交通を整流化することで下関港線の速度向上を図ります。

≪現在の状況(データによる要因分析)≫

＜唐戸交差点　位置図＞

※主要地方道下関長門線から国道9号への右折交通の速度を図示
※国土地理院ウェブサイト「地理院地図(電子国土Web)」の空中写真をもとに山口河川国道事務所で加工して作成

【データ】 ETC2.0プローブ: H29.10　平日　朝ピーク(7～8時台)

≪対策内容≫

現　状

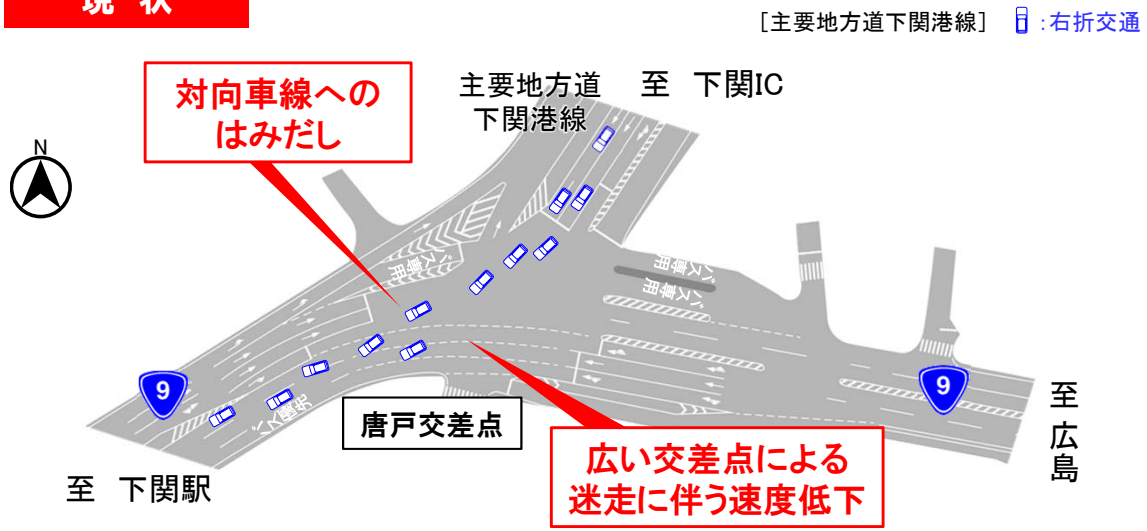
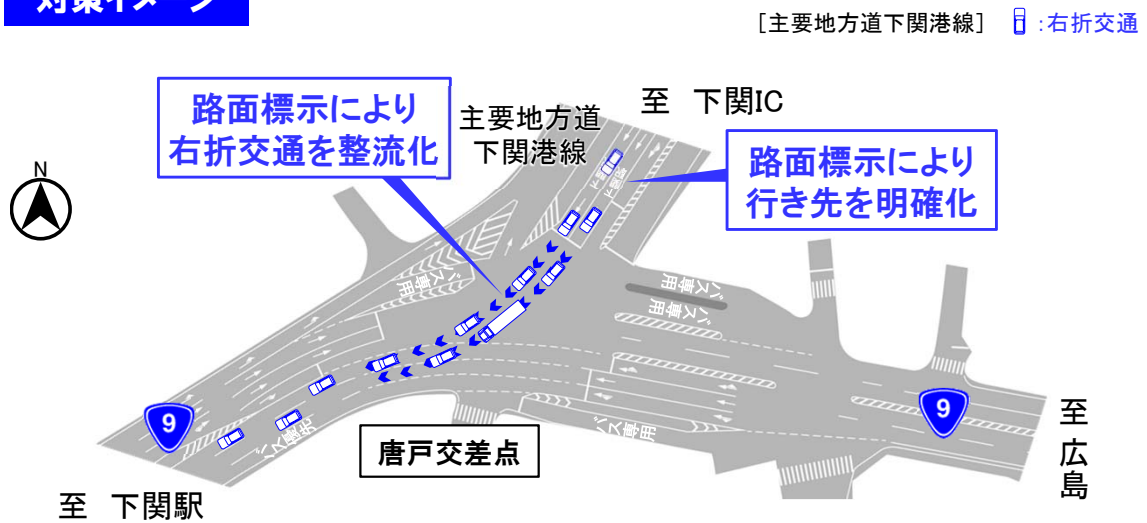
対策イメージ