



# 「点検箇所の紹介シート」

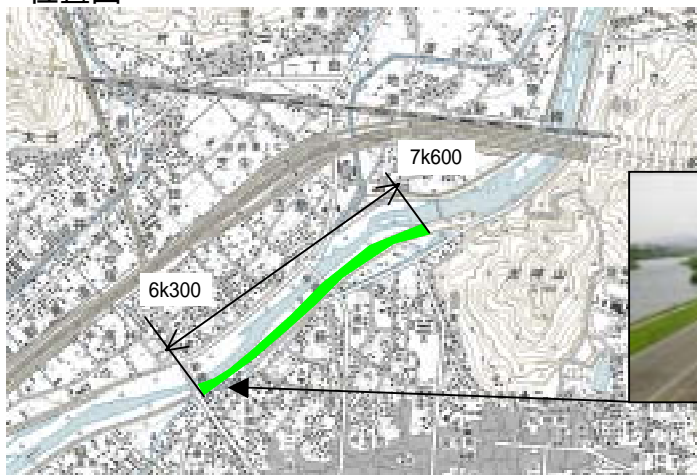


地方整備局名	中国地方整備局	事務所名	山口河川国道事務所
水系名	佐波川水系	河川名	佐波川
箇所名	ホテルの広場	所在地	山口県防府市新橋上流
施設管理者	防府市	面積	4.6ha
区間延長	1.3km	K P・左右岸	河口より6.3～7.6km・左岸

主なアクセス方法

JR防府駅から車で5分  
国道2号沖高井交差点より車で2分

## 位置図



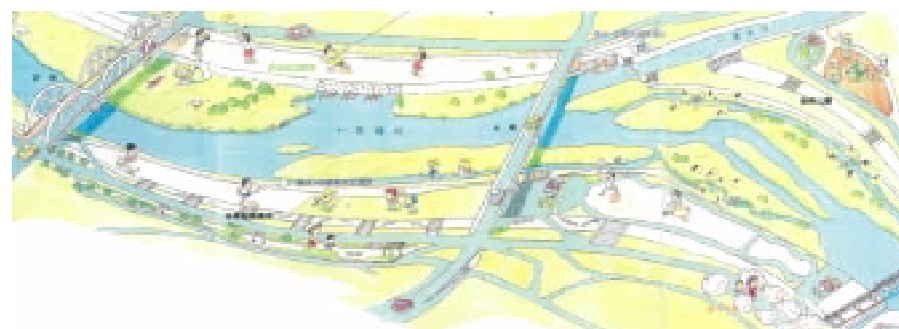
公衆トイレ



親水・生態系保全護岸



駐車場




新橋から見た風景

### 主な利用状況

高水敷に駐車場、サイクリングロード、トイレ、公園等の施設が整備されており、**ジョギング・散歩・バーベキュー**などでの河川利用が多い。6月には、**「佐波川 ホテルの夕べ」**というイベントも開催されている。

### 管理の状況

管理主体：防府市  
管理状況：年2回の草刈、年1回の佐波川一斉清掃(本年は7/2)を実施。



桜づつみ公園



駐車場



イベント風景(6月・ホテルの夕べ)



水辺を楽しむ人々

[親水マップに戻る](#)

[川の通信簿](#)