

高瀬湖だより



Vol. 1

2008年5月20日発行



発行しました！

『高瀬湖だより』



風薫る心地よい春！
島地川ダム「高瀬湖」の周りの新緑も、それぞれの木々が主張し合うかのようにコントラストをましてきました。太陽がほほえんでくれれば陽気に誘われてのんびりと散策したくなるような今日この頃です。

●写真について

高瀬湖と周辺に植樹されている桜の様子です。ダムをつくるときに植えた約660本の桜達がみなさんを待っています。(秋にはもみじも！)

のトピックスはもちろん、高瀬・和田地域の情報や声などもあわせて紹介していく予定です。ご意見等ございましたらお寄せください。
◆「高瀬湖」は島地川ダム貯水池の名称です。

お問い合わせ

平成20年5月20日発行
発行者／国土交通省 中国地方整備局
島地川ダム管理支所
住所／〒746-0101
山口県周南市大字高瀬 257
TEL (0834) 67-2878
FAX (0834) 67-2427

ホームページ
<http://www.yamaguchi-mlit.go.jp>



ダムコーナー

雨が降ります…
川で遊ぶときは気をつけ
ましょう

最近雨がよく降ります。これから梅雨に向かって次第に雨の量も増えてきます。自分のいる地域は大雨でなくても、上流は大雨ということもあります。こんなときは、思いがけなく川の水量が増えることがあります。


島地川ダムはダムの奥で降った雨の全てを貯めることはできません。高瀬峡などダムに近いところとか支流が流れ込む下流は特に注意してください。

楽しい夏を迎えましょう！

「チーム・ダム」結成！

この高瀬湖だよりの発行に地元（和田）から頼もしい支援があり、自分たち彼女たちで取材したり感じた事など幅広く報告してくださいませ。ご紹介します。

★ハゼピーさん ★アユミさん



島地川ダム管理支所と一緒に「チーム・ダム」としてこれからこの高瀬湖だよりを発行してまいります。

ここからは、ハゼピーさん・アユミさんからの報告コーナーです。

桜の高瀬湖クリーンウォーク

四月五日、晴天に恵まれスタートした『高瀬湖クリーンウォーク』。参加者一〇〇名の方が、ゴミ袋と火ばさみを手に、ダム一周約7km（途中折り返し自由）の道のりを、ゴミを拾いながら歩きました。

今年の桜は開花が遅く、満開とはいきませんでした。参加された方々は、大自然との一体感に日々のストレスを忘れて、足取りも軽やかでした。小学生の参加も多数あり、「クリーンウォーク、楽しかった。もっとゴミを拾いたいのでまた来たい。」という頼もしい声も聞かれました☆

ある困る
さんとも
さくも
たのげど



感想や書き
書きです
（支所に掲
示中です）

情報コーナー

毎年、7月21日～31日は『森と湖に親む旬間』として、ダム(湖)と周辺の森林が有するスペースや自然の魅力と重要性を皆さんに理解していただくことを目的として、全国で昭和62年から実施しています。

今年も期間中には、ダム見学(ダムの中をご案内)を計画する予定です。7月になりましたらお問い合わせください。

★お問い合わせ先

島地川ダム管理支所 0834-67-2878

統一シボルマーク




ダム見学の様子(ダムの中の通廊)



ダムカードを知っていますか？

島地川ダム




ダムデータ

所在地 山口県周南市
河川名 佐波川水系 島地川
形式 重力式コンクリートダム
ゲート ゲートレス(自然調節方式)

島地川ダムに行けばもらえるヨ…

ゲートレスってナニ？

島地川ダムは洪水時の放流量を調節するためのゲートが無い「ゲートレス」ダムなのヨ。ゲートが無い代わりにダム本体に2.5m×3.5mの穴が開いていて、貯水池の水位が上がると自然に放流されるってわけ。すごいでしょ。



●回数多くは出せないかもしれないませんが、ダムのこと・お願い事などもっと知っていただくよう紹介していきます。ハゼピーさん・アユミさんに負けないように！
いつ地震があるかハラハラ。梅雨になるとジメジメ。そして大雨？ 嫌いな時節を迎えようとしている今日この頃の私です。(Y・Y)

●ダムをもっと身近に感じてもらえるよう、ホットな情報を発信していきます。
☆ワシもがんばっちゃうぞ〜♪



◆◆編集後記◆◆